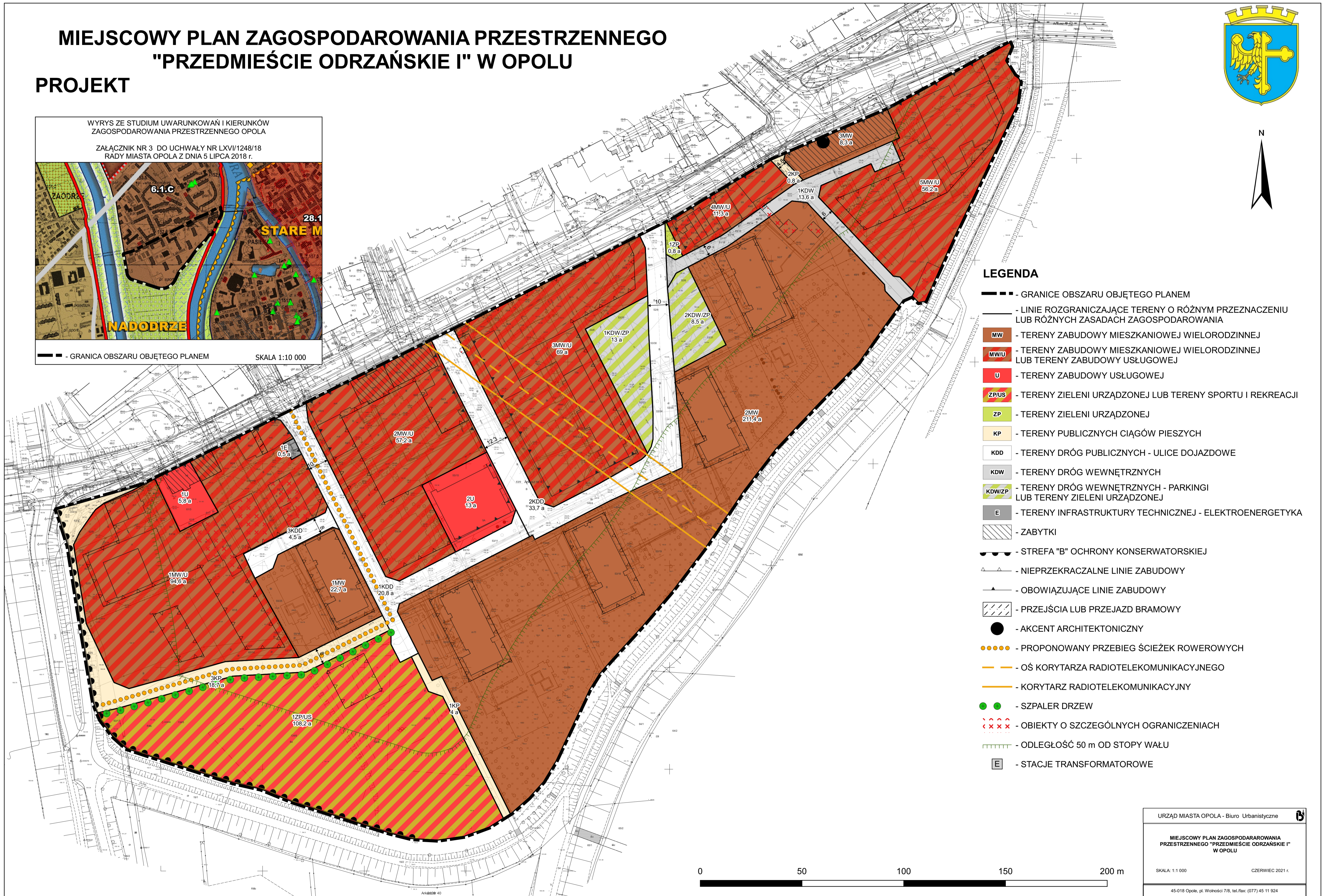
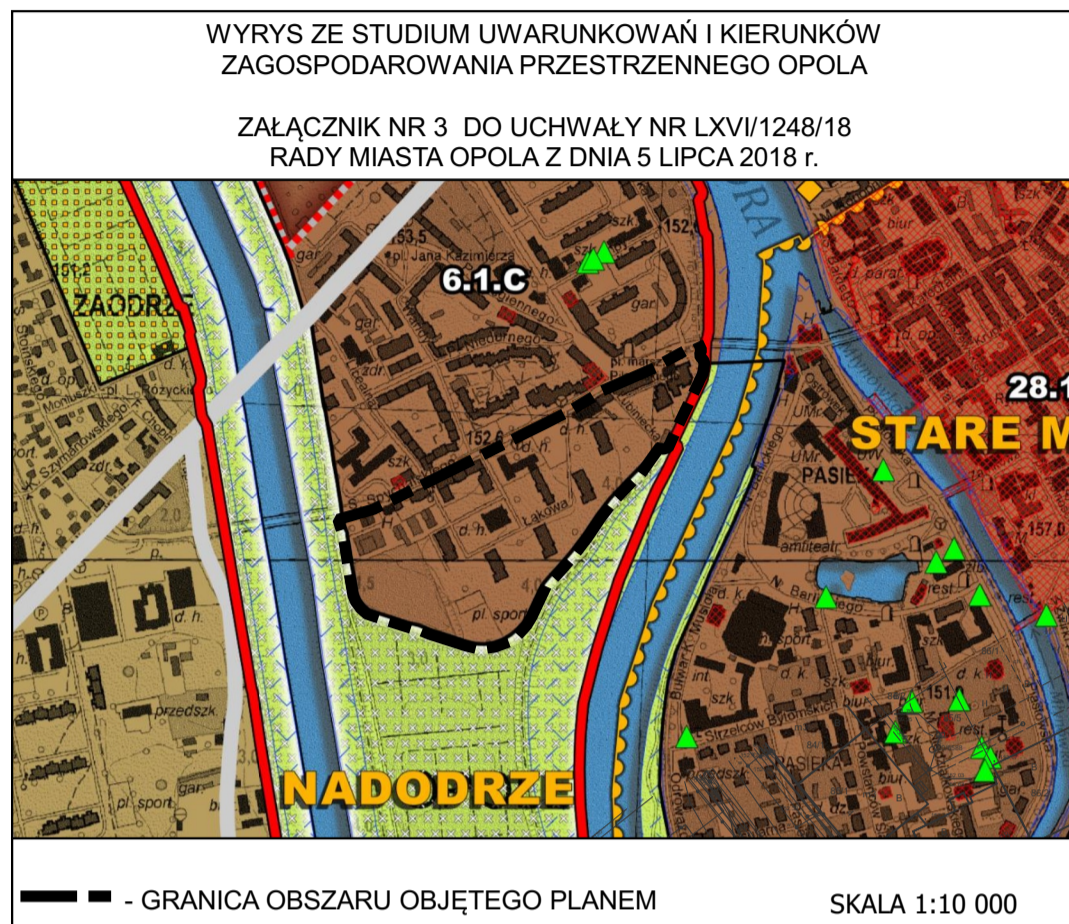


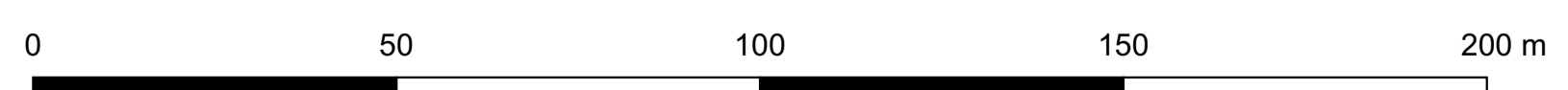
# MIEJSCOWY PLAN ZAGOSPODAROWANIA PRZESTRZENNEGO "PRZEDMIEŚCIE ODRZAŃSKIE I" W OPOLU

## PROJEKT



### LEGENDA

- GRANICE OBSZARU OBJĘTEGO PLANEM
- LINIE ROZGRANICZAJĄCE TERENY O RÓŻNYM PRZEZNACZENIU LUB RÓŻNYCH ZASADACH ZAGOSPODAROWANIA
- TERENY ZABUDOWY MIESZKANIOWEJ WIELORODZINNEJ
- TERENY ZABUDOWY MIESZKANIOWEJ WIELORODZINNEJ LUB TERENY ZABUDOWY USŁUGOWEJ
- TERENY ZABUDOWY USŁUGOWEJ
- TERENY ZIELENI URZĄDZONEJ LUB TERENY SPORTU I REKREACJI
- TERENY ZIELENI URZĄDZONEJ
- TERENY PUBLICZNYCH CIĄGÓW PIESZYCH
- TERENY DRÓG PUBLICZNYCH - ULICE DOJAZDOWE
- TERENY DRÓG WEWNĘTRZNYCH
- TERENY DRÓG WEWNĘTRZNYCH - PARKINGI LUB TERENY ZIELENI URZĄDZONEJ
- TERENY INFRASTRUKTURY TECHNICZNEJ - ELEKTROENERGETYKA
- ZABYTKI
- STREFA "B" OCHRONY KONSERWATORSKIEJ
- NIEPRZEKRACZALNE LINIE ZABUDOWY
- OBOWIĄZUJĄCE LINIE ZABUDOWY
- PRZEJŚCIA LUB PRZEJAZD BRAMOWY
- AKCENT ARCHITEKTONICZNY
- PROPONOWANY PRZEBIEG ŚCIEŻEK ROWEROWYCH
- OŚ KORYTARZA RADIOTELEKOMUNIKACYJNEGO
- KORYTARZ RADIOTELEKOMUNIKACYJNY
- SZPALER DRZEW
- OBIEKTY O SZCZEGÓLNYCH OGRANICZENIACH
- ODLEGŁOŚĆ 50 m OD STOPY WAŁU
- STACJE TRANSFORMATOROWE



URZĄD MIASTA OPOLA - Biuro Urbanistyczne

MIEJSCOWY PLAN ZAGOSPODAROWANIA PRZESTRZENNEGO "PRZEDMIEŚCIE ODRZAŃSKIE I" W OPOLU

SKALA: 1:1 000 CZERWIEC 2021 r.

45-018 Opole, pl. Wolności 7/8, tel./fax: (077) 45 11 924