

**UCHWAŁA NR XIII/198/19
RADY MIASTA OPOLA**

z dnia 27 czerwca 2019 r.

**w sprawie uchwalenia miejscowego planu zagospodarowania przestrzennego „Brzezie”
w Opolu**

Na podstawie art. 20 ust. 1 ustawy z dnia 27 marca 2003 r. o planowaniu i zagospodarowaniu przestrzennym (Dz. U. z 2018 r. poz. 1945, z 2019 r. poz. 60, poz. 235, poz. 730, poz. 1009), zgodnie z art. 18 ust. 2 pkt 5 ustawy z dnia 8 marca 1990 r. o samorządzie gminnym (Dz. U. z 2019 r. poz. 506) oraz w związku z Uchwałą nr LXVI/1250/18 Rady Miasta Opola z dnia 5 lipca 2018 r. w sprawie przystąpienia do sporządzenia miejscowego planu zagospodarowania przestrzennego „Brzezie” w Opolu, Rada Miasta Opola uchwala co następuje:

**Rozdział 1.
Przepisy ogólne**

§ 1. 1. Uchwala się miejscowy plan zagospodarowania przestrzennego „Brzezie” w Opolu, zwany dalej planem, po stwierdzeniu przez Radę Miasta Opola, iż nie narusza on ustaleń Studium uwarunkowań i kierunków zagospodarowania przestrzennego Opola, uchwalonego przez Radę Miasta Opola uchwałą nr LXVI/1248/18 z dnia 5 lipca 2018 r.

2. Integralną częścią uchwały są:

- 1) rysunek planu, stanowiący załącznik nr 1;
- 2) wykaz zabytków, stanowiący załącznik nr 2;
- 3) rozstrzygnięcie o sposobie realizacji, zapisanych w planie, inwestycji z zakresu infrastruktury technicznej, które należą do zadań własnych gminy oraz o zasadach ich finansowania, stanowiące załącznik nr 3;
- 4) rozstrzygnięcie o sposobie rozpatrzenia uwag do projektu planu, stanowiące załącznik nr 4.

3. Ustalenia obejmujące obowiązkowy przedmiot planu ujęte są w postaci:

- 1) przepisów ogólnych określających zakres spraw regulowanych uchwałą i zawierających objaśnienia użytych terminów i pojęć;
- 2) przepisów szczegółowych, zawartych w kartach terenów, odnoszących się do poszczególnych terenów wyznaczonych na obszarze objętym granicami planu.

4. Ustalenia określone w ust. 3 obowiązują łącznie.

5. Zakres spraw regulowanych uchwałą dotyczy ustaleń art. 15 ustawy z dnia 27 marca 2003 r. o planowaniu i zagospodarowaniu przestrzennym.

§ 2. Granice obszaru objętego planem, przedstawione na rysunku, stanowią: od północy – granica administracyjna Opola, od wschodu – granica administracyjna Opola, granica dzielnicy Świerkle, od południa – granica dzielnicy Czarnowąsy oraz działki nr 398/111, 402/111, 698/107, 423/75, 475/61, 476/61, 301/42 (we fragmencie), 459/54, 705/47, 707/47 k.m. 2, obręb Brzezie, 109, 763/105 k.m. 1, obręb Brzezie, 1545/58, 1320/58, 693/58 k.m. 1, obręb Dobrzeń Mały, od zachodu – granica administracyjna Opola.

§ 3. 1. Ilekroć jest mowa o:

- 1) **uchwale** – należy przez to rozumieć niniejszą uchwałę Rady Miasta Opola;
- 2) **planie** – należy przez to rozumieć przepisy zawarte w niniejszej uchwale wraz z rysunkiem planu;
- 3) **rysunku planu** – należy przez to rozumieć rysunek planu na mapie w skali 1:2 000, stanowiący załącznik nr 1 do uchwały;
- 4) **karcie terenu** – należy przez to rozumieć zapis ustaleń przepisów szczegółowych dla poszczególnych terenów wyznaczonych na obszarze objętym granicami planu, ujętych w formie tabeli;
- 5) **terenie** – należy przez to rozumieć obszar, wyznaczony na rysunku planu liniami rozgraniczającymi, oznaczony symbolem, na którym obowiązują odpowiednie ustalenia;
- 6) **zabudowie** – należy przez to rozumieć budynki, wiaty oraz obiekty budowlane niepołączone trwale z gruntem, wydzielone z przestrzeni za pomocą przegród budowlanych, posiadające fundamenty i dach;
- 7) **przeznaczeniu terenu podstawowym** – należy przez to rozumieć kategorie przeznaczenia lub grupy tych kategorii, które dominują na danym terenie, jednocześnie w granicach terenu i na poszczególnych działkach;
- 8) **przeznaczeniu terenu uzupełniającym** – należy przez to rozumieć przeznaczenie terenu, które może uzupełniać lub wzbogacać przeznaczenie, o którym mowa w pkt 7 jednocześnie w granicach terenu i na poszczególnych działkach, w sposób określony w przepisach szczegółowych;
- 9) **procencie zabudowy** – należy przez to rozumieć stosunek powierzchni zabudowy w odniesieniu do powierzchni działki budowlanej;
- 10) **procencie powierzchni biologicznie czynnej** – należy przez to rozumieć stosunek powierzchni terenu biologicznie czynnego w odniesieniu do powierzchni działki budowlanej;
- 11) **wysokości zabudowy** – należy przez to rozumieć określenie dopuszczalnego pionowego wymiaru zabudowy mierzonego do każdego punktu stropodachu, zbiegu połaci dachowych, kalenicy, górnej krawędzi ściany zewnętrznej, gzymsu lub atyki (bez uwzględniania maszynowni dźwigów i innych pomieszczeń technicznych, jeśli są cofnięte minimum 5 m od elewacji zewnętrznej), od naturalnej rzędnej terenu, znajdującej się pionowo poniżej tego punktu, a zabudowa nie może przekraczać dopuszczalnej wysokości w żadnym miejscu swojego rzutu;
- 12) **nieprzekraczalnej linii zabudowy** – należy przez to rozumieć linię ograniczającą część terenu, na którym dopuszcza się wznoszenie nadziemnych części zabudowy;
- 13) **obowiązującej linii zabudowy** – należy przez to rozumieć nieprzekraczalną linię zabudowy, na której musi być usytuowana zewnętrzna krawędź zewnętrznej ściany (przegrody), z dopuszczeniem możliwości miejscowego cofnięcia części zabudowy za wskazaną linię, pod warunkiem, że głębokość cofnięcia nie może przekroczyć 2 m, a powierzchnia cofnięcia nie może przekroczyć 30% powierzchni ściany elewacji;
- 14) **dachu płaskim** – należy przez to rozumieć dach o kącie nachylenia połaci dachowych od 0° do 12°;
- 15) **zakazie budowy budynków** – należy przez to rozumieć zakaz zwiększania liczby budynków na danym terenie;

16) **zakazie rozbudowy** – należy przez to rozumieć, że dopuszcza się rozbudowę do 5% powierzchni zabudowy, niezbędną do zapewnienia możliwości użytkowania obiektu;

17) **szpalerze drzew** – należy przez to rozumieć rząd lub dwa rzędy drzew;

18) **miejscach postojowych (m.p.)** – należy przez to rozumieć miejsca postojowe dla samochodów osobowych.

2. Przeznaczenia terenów określone w planie jako:

1) **tereny zabudowy mieszkaniowej jednorodzinnej** – należy rozumieć jako grunty zabudowane i zurbanizowane kwalifikowane jako tereny mieszkaniowe, na których dopuszcza się część, jeden lub zespół budynków mieszkalnych jednorodzinnych lub budynków o dwóch mieszkaniach wraz z obiektami towarzyszącymi i urządzeniami związanymi z ich obsługą;

2) **tereny zabudowy usługowej** – należy rozumieć jako grunty zabudowane i zurbanizowane kwalifikowane jako inne tereny zabudowane, na których dopuszcza się część, jeden lub zespół budynków niemieszkalnych o określonej w przepisach szczegółowych klasyfikacji wraz z obiektami towarzyszącymi i urządzeniami związanymi z ich obsługą;

3) **tereny obiektów produkcyjnych, składów i magazynów** – należy rozumieć jako grunty zabudowane i zurbanizowane kwalifikowane jako tereny przemysłowe, na których dopuszcza się część, jeden lub zespół budynków przemysłowych i magazynowych wraz z obiektami towarzyszącymi i urządzeniami związanymi z ich obsługą;

4) **tereny obsługi produkcji w gospodarstwach rybackich** – należy rozumieć jako użytki rolne kwalifikowane jako grunty pod stawami, grunty rolne zabudowane, na których dopuszcza się część, jeden lub zespół budynków gospodarstw rybackich wraz z obiektami towarzyszącymi i urządzeniami związanymi z ich obsługą;

5) **tereny zabudowy zagrodowej w gospodarstwach rolnych, hodowlanych, ogrodniczych** – należy rozumieć jako użytki rolne kwalifikowane jako grunty rolne zabudowane, na których dopuszcza się część, jeden lub zespół domów mieszkalnych w gospodarstwach rolnych hodowlanych, ogrodniczych wraz z obiektami towarzyszącymi i urządzeniami związanymi z ich obsługą;

6) **tereny sportu i rekreacji** – należy rozumieć jako grunty zabudowane i zurbanizowane kwalifikowane jako tereny rekreacyjno-wypoczynkowe, na których dopuszcza się budynki kultury fizycznej, budowle sportowe i rekreacyjne wraz z obiektami towarzyszącymi i urządzeniami związanymi z ich obsługą;

7) **tereny zieleni urządzonej** – należy rozumieć jako grunty zabudowane i zurbanizowane kwalifikowane jako tereny rekreacyjno-wypoczynkowe lub jako grunty leśne – grunty zadrzewione i zakrzewione;

8) **tereny rolnicze** – należy rozumieć jako użytki rolne kwalifikowane jako grunty orne, sady, łąki trwałe, pastwiska trwałe, grunty zadrzewione i zakrzewione na użytkach rolnych, grunty pod rowami oraz nieużytki;

9) **tereny wód powierzchniowych śródlądowych** – należy rozumieć jako grunty pod wodami kwalifikowane jako grunty pod wodami powierzchniowymi płynącymi oraz grunty pod wodami powierzchniowymi stojącymi;

10) **tereny dróg publicznych** – należy rozumieć jako tereny komunikacyjne kwalifikowane jako drogi przyporządkowane w przepisach szczegółowych do klas technicznych ulic, którym odpowiadają parametry określone w przepisach odrębnych;

11) **tereny infrastruktury technicznej – elektroenergetyka** – należy rozumieć jako grunty zabudowane i zurbanizowane kwalifikowane jako tereny przemysłowe, na których dopuszcza się stacje transformatorowe, linie elektroenergetyczne dalekiego zasięgu, linie elektroenergetyczne i telekomunikacyjne rozdzielcze wraz z obiektami towarzyszącymi i urządzeniami związanymi z ich obsługą;

12) **tereny infrastruktury technicznej – wodociągi** – należy rozumieć jako grunty zabudowane i zurbanizowane kwalifikowane jako tereny przemysłowe, na których dopuszcza się rurociągi przesyłowe do transportu wody i ścieków oraz rurociągi sieci wodociągowej rozdzielczej wraz z obiektami towarzyszącymi i urządzeniami związanymi z ich obsługą.

3. Niezdefiniowane pojęcia należy rozumieć zgodnie z:

- 1) ustawą z dnia 27 marca 2003 r. o planowaniu i zagospodarowaniu przestrzennym;
- 2) ustawą z dnia 7 lipca 1994 r. Prawo budowlane;
- 3) przepisami wykonawczymi do wyżej wymienionych ustaw;
- 4) ustawami związanymi z planowaniem przestrzennym i przepisami wykonawczymi do nich.

§ 4. 1. Na rysunku planu obowiązującymi ustaleniami są:

- 1) granice obszaru objętego planem,
- 2) linie rozgraniczające tereny o różnym przeznaczeniu lub różnych zasadach zagospodarowania;
- 3) oznaczenia przeznaczenia terenów;
- 4) nieprzekraczalne linie zabudowy;
- 5) obowiązujące linie zabudowy;
- 6) zabytki – kapliczki-dzwonnice;
- 7) stanowiska archeologiczne;
- 8) odległość od osi istniejących linii elektroenergetycznych wysokiego napięcia 110kV;
- 9) osie istniejących linii elektroenergetycznych wysokiego napięcia 110kV;
- 10) odległość od osi istniejącego gazociągu wysokiego ciśnienia;
- 11) osie istniejącego gazociągu wysokiego ciśnienia.

2. Niewymienione w ust. 1, pozostałe elementy rysunku, mają charakter informacyjny.

Rozdział 2. Przepisy szczegółowe

§ 5. Uchwala się następujące karty terenów do planu:

1. Karta terenu nr 001:

1) symbol i nr terenu:	1MN;
2) powierzchnia terenu:	25,5 a;
3) przeznaczenie terenu:	
a) podstawowe:	tereny zabudowy mieszkaniowej jednorodzinnej,
b) uzupełniające:	uzbrojenie terenu;
4) zasady kształtowania zabudowy oraz wskaźniki zagospodarowania terenu:	
a) wskaźniki wykorzystania terenu:	- intensywność zabudowy od 0,1 do 0,9,

	<ul style="list-style-type: none"> - procent zabudowy maksimum 30%, - procent powierzchni biologicznie czynnej minimum 50%,
b) linie zabudowy:	<ul style="list-style-type: none"> - nieprzekraczalne zgodnie z rysunkiem planu, - obowiązujące zgodnie z rysunkiem planu,
c) parametry zabudowy:	<ul style="list-style-type: none"> - wysokość zabudowy do 10 m, - liczba kondygnacji nadziemnych do 2 w tym dopuszcza się poddasze użytkowe, - parametry zabudowy o których mowa w tiret pierwsze i drugie obowiązują z zastrzeżeniem pkt 8 lit. c, - wysokość obiektów budowlanych do 15 m,
d) dachy:	dwuspadowe o symetrycznym układzie połączeń dachowych i kącie nachylenia od 30° do 45°;
5) zasady ochrony środowiska, przyrody oraz ochrony i kształtowania krajobrazu:	
a) ochrona na podstawie przepisów odrębnych,	
b) dopuszczalny poziom hałasu dla „terenów zabudowy mieszkaniowej jednorodzinnej” zgodnie z przepisami odrębnymi;	
6) zasady ochrony dziedzictwa kulturowego i zabytków, w tym krajobrazów kulturowych oraz dóbr kultury współczesnej:	
nie ustala się;	
7) granice i sposoby zagospodarowania terenów lub obiektów podlegających ochronie, ustalonych na podstawie odrębnych przepisów:	
a) ochrona terenów górniczych:	nie ustala się,
b) ochrona obszarów szczególnego zagrożenia powodzią:	nie ustala się,
c) ochrona terenów zagrożonych osuwaniem się mas ziemnych:	nie ustala się,
d) ochrona krajobrazów priorytetowych:	nie ustala się,
e) ochrona pozostałych terenów i obiektów:	nie ustala się;
8) zasady ochrony i kształtowania ład przestrzennego:	
a) ustalenia kompozycyjno-estetyczne:	<ul style="list-style-type: none"> - zabudowa wolnostojąca, bliźniacza, - usytuowanie głównej kalenicy budynku mieszkalnego równoległe lub prostopadłe do pasa drogowego przylegającego do frontu działki,
b) ustalenia dla tymczasowych obiektów usługowych:	zakaz lokalizacji,
c) wolnostojące budynki gospodarcze i garażowe:	dopuszcza się wyłącznie budynki jednokondygnacyjne o maksymalnej wysokości zabudowy 6 m, nawiązujące formą, stylem i kolorystyką do budynku funkcji podstawowej,
d) zieleni:	minimum 20% powierzchni działki,
e) nadziemne części urządzeń technicznych:	dostosowane pod względem kolorystyki i formy do otaczającej zabudowy lub przysłonięcie zielenią;
9) zasady modernizacji, rozbudowy i budowy systemów komunikacji:	
a) wskaźnik miejsc postojowych (m.p.):	<ul style="list-style-type: none"> - minimum 2 m.p. na 1 mieszkanie, - minimum 3 m.p. na 100 m² powierzchni użytkowej lokalu użytkowego, nie mniej niż 1, - minimum 1 m.p. na 2 pracowników,
b) realizacja miejsc postojowych:	<ul style="list-style-type: none"> - na parkingach wyznaczonych na terenach lub zagłębionych pod ziemią, - w garażach wbudowanych w budynki, - w garażach wolnostojących,
c) dostępność komunikacyjna:	od terenu 1KDD, 2KDD;
10) zasady modernizacji, rozbudowy i budowy systemów infrastruktury technicznej:	

a) zaopatrzenie w wodę:	<ul style="list-style-type: none"> - z sieci wodociągowej, po niezbędnej rozbudowie, - zakaz lokalizacji obiektów budowlanych i sadzenia drzew uniemożliwiających dostęp do przebiegającej infrastruktury technicznej,
b) odprowadzenie ścieków bytowych, komunalnych i przemysłowych:	<ul style="list-style-type: none"> - poprzez rozdzielczą kanalizację sanitarną do istniejącego układu kanalizacji sanitarnej, po niezbędnej rozbudowie, - zakaz odprowadzania ścieków do gruntu oraz wód powierzchniowych i gruntowych, - zakaz lokalizacji obiektów budowlanych i sadzenia drzew uniemożliwiających dostęp do przebiegającej infrastruktury technicznej,
c) odprowadzenie wód opadowych:	<ul style="list-style-type: none"> - zagospodarowanie wód opadowych i roztopowych na własnym terenie z wykorzystaniem systemów retencyjno-rozsączających, - do systemu rozdzielczej kanalizacji deszczowej, powiązanego z istniejącym układem kanalizacji deszczowej lub systemu wód powierzchniowych poprzez systemy retencyjne na terenie, - zakaz lokalizacji obiektów budowlanych i sadzenia drzew uniemożliwiających dostęp do przebiegającej infrastruktury technicznej,
d) zaopatrzenie w gaz:	<ul style="list-style-type: none"> - z infrastruktury gazowej, w oparciu o gazociągi średniego lub niskiego ciśnienia, po niezbędnej rozbudowie, - zakaz lokalizacji obiektów budowlanych i sadzenia drzew uniemożliwiających dostęp do przebiegającej infrastruktury technicznej,
e) zaopatrzenie w energię ciepłą:	<ul style="list-style-type: none"> - z lokalnego systemu ciepłowniczego, po jego ewentualnej niezbędnej budowie lub rozbudowie w oparciu o istniejącą infrastrukturę lub ogrzewanie obiektów z indywidualnych lub lokalnych źródeł ciepła, spełniających wymagania obowiązujących przepisów prawa, w tym z wykorzystaniem źródeł energii odnawialnej, - zakaz lokalizacji obiektów budowlanych i sadzenia drzew uniemożliwiających dostęp do przebiegającej infrastruktury technicznej,
f) zaopatrzenie w energię elektryczną:	<ul style="list-style-type: none"> - z istniejących i planowanych elementów systemu elektroenergetycznego: elektroenergetycznych sieci średniego napięcia 15 kV, stacji transformatorowych 15/0,4 kV, elektroenergetycznych sieci niskiego napięcia, - sytuowanie elementów sieci elektroenergetycznych pod ziemią, - dopuszcza się stosowanie odnawialnych źródeł energii, - zakaz lokalizacji obiektów budowlanych i sadzenia drzew uniemożliwiających dostęp do przebiegającej infrastruktury technicznej,
g) zapewnienie telekomunikacji:	<ul style="list-style-type: none"> - z istniejących i planowanych elementów infrastruktury telekomunikacyjnej, - sytuowanie planowanych elementów infrastruktury telekomunikacyjnej pod ziemią, - dopuszcza się lokalizację inwestycji celu publicznego z zakresu łączności publicznej w rozumieniu przepisów odrębnych,
h) gospodarka odpadami:	zgodnie z przepisami odrębnymi;
11) zasady i warunki scalania i podziału nieruchomości:	

a) szerokość frontu działki minimum 12 m,
b) powierzchnia działki minimum 3,5 a,
c) kąt położenia granic wydzielanych działek w stosunku do pasa drogowego usytuowanego na terenie 1KDD, 2KDD od 60° do 120°,
d) dopuszcza się podział działki o mniejszych parametrach niż ustalone w lit. od a do c w przypadku podziału mającego na celu regulację granic między sąsiadującymi nieruchomościami bądź wydzielenie działki dla urządzeń infrastruktury technicznej;
12) sposób i termin tymczasowego zagospodarowania, urządzania i użytkowania terenów:
nie ustala się;
13) stawka procentowa, na podstawie której ustala się opłatę, o której mowa w art. 36 ust. 4 ustawy z dnia 27 marca 2003 r. o planowaniu i zagospodarowaniu przestrzennym:
10%;
14) szczególne warunki zagospodarowania terenów oraz ograniczenia w ich użytkowaniu:
na obszarach narażonych na zalanie w przypadku zniszczenia lub uszkodzenia wału przeciwpowodziowego oraz na obszarze, na którym prawdopodobieństwo wystąpienia powodzi jest niskie i wynosi raz na 500 lat (Q 0,2%) lub na których istnieje prawdopodobieństwo wystąpienia zdarzenia ekstremalnego, obowiązuje stosowanie rozwiązań techniczno-konstrukcyjnych, a także materiałowych minimalizujących skutki powodzi.

2. Karta terenu nr 002:

1) symbol i nr terenu:	2MN;
2) powierzchnia terenu:	16,3 a;
3) przeznaczenie terenu:	
a) podstawowe:	tereny zabudowy mieszkaniowej jednorodzinnej,
b) uzupełniające:	uzbrojenie terenu;
4) zasady kształtowania zabudowy oraz wskaźniki zagospodarowania terenu:	
a) wskaźniki wykorzystania terenu:	- intensywność zabudowy od 0,1 do 0,9, - procent zabudowy maksimum 30%, - procent powierzchni biologicznie czynnej minimum 50%,
b) linie zabudowy:	- nieprzekraczalne zgodnie z rysunkiem planu, - obowiązujące zgodnie z rysunkiem planu,
c) parametry zabudowy:	- wysokość zabudowy do 10 m, - liczba kondygnacji nadziemnych do 2 w tym dopuszcza się poddasze użytkowe, - parametry zabudowy o których mowa w tiret pierwsze i drugie obowiązują z zastrzeżeniem pkt 8 lit. c, - wysokość obiektów budowlanych do 15 m,
d) dachy:	dwuspadowe o symetrycznym układzie połączeń dachowych i kącie nachylenia od 30° do 45°;
5) zasady ochrony środowiska, przyrody oraz ochrony i kształtowania krajobrazu:	
a) ochrona na podstawie przepisów odrębnych,	
b) dopuszczalny poziom hałasu dla „terenów zabudowy mieszkaniowej jednorodzinnej” zgodnie z przepisami odrębnymi;	
6) zasady ochrony dziedzictwa kulturowego i zabytków, w tym krajobrazów kulturowych oraz dóbr kultury współczesnej:	
nie ustala się;	
7) granice i sposoby zagospodarowania terenów lub obiektów podlegających ochronie, ustalonych na podstawie odrębnych przepisów:	
a) ochrona terenów górniczych:	nie ustala się,
b) ochrona obszarów szczególnego zagrożenia powodzią:	nie ustala się,
c) ochrona terenów zagrożonych osuwaniem się mas ziemnych:	nie ustala się,

d) ochrona krajobrazów priorytetowych:	nie ustala się,
e) ochrona pozostałych terenów i obiektów:	nie ustala się;
8) zasady ochrony i kształtowania ład przestrzennego:	
a) ustalenia kompozycyjno-estetyczne:	- zabudowa wolnostojąca, bliźniacza, - usytuowanie głównej kalenicy budynku mieszkalnego równoległe lub prostopadle do pasa drogowego przylegającego do frontu działki,
b) ustalenia dla tymczasowych obiektów usługowych:	zakaz lokalizacji,
c) wolnostojące budynki gospodarcze i garażowe:	dopuszcza się wyłącznie budynki jednokondygnacyjne o maksymalnej wysokości zabudowy 6 m, nawiązujące formą, stylem i kolorystyką do budynku funkcji podstawowej,
d) zieleni:	minimum 20% powierzchni działki,
e) nadziemne części urządzeń technicznych:	dostosowane pod względem kolorystyki i formy do otaczającej zabudowy lub przysłonięcie zielenią;
9) zasady modernizacji, rozbudowy i budowy systemów komunikacji:	
a) wskaźnik miejsc postojowych (m.p.):	- minimum 2 m.p. na 1 mieszkanie, - minimum 3 m.p. na 100 m ² powierzchni użytkowej lokalu użytkowego, nie mniej niż 1, - minimum 1 m.p. na 2 pracowników,
b) realizacja miejsc postojowych:	- na parkingach wyznaczonych na terenach lub zagłębionych pod ziemią, - w garażach wbudowanych w budynki, - w garażach wolnostojących,
c) dostępność komunikacyjna:	od terenu 3KDD;
10) zasady modernizacji, rozbudowy i budowy systemów infrastruktury technicznej:	
a) zaopatrzenie w wodę:	- z sieci wodociągowej, po niezbędnej rozbudowie, - zakaz lokalizacji obiektów budowlanych i sadzenia drzew uniemożliwiających dostęp do przebiegającej infrastruktury technicznej,
b) odprowadzenie ścieków bytowych, komunalnych i przemysłowych:	- poprzez rozdzielczą kanalizację sanitarną do istniejącego układu kanalizacji sanitarnej, po niezbędnej rozbudowie, - zakaz odprowadzania ścieków do gruntu oraz wód powierzchniowych i gruntowych, - zakaz lokalizacji obiektów budowlanych i sadzenia drzew uniemożliwiających dostęp do przebiegającej infrastruktury technicznej,
c) odprowadzenie wód opadowych:	- zagospodarowanie wód opadowych i roztopowych na własnym terenie z wykorzystaniem systemów retencyjno-rozsączających, - do systemu rozdzielczej kanalizacji deszczowej, powiązanego z istniejącym układem kanalizacji deszczowej lub systemu wód powierzchniowych poprzez systemy retencyjne na terenie, - zakaz lokalizacji obiektów budowlanych i sadzenia drzew uniemożliwiających dostęp do przebiegającej infrastruktury technicznej,
d) zaopatrzenie w gaz:	- z infrastruktury gazowej, w oparciu o gazociągi średniego lub niskiego ciśnienia, po niezbędnej rozbudowie, - zakaz lokalizacji obiektów budowlanych i sadzenia drzew uniemożliwiających dostęp do przebiegającej infrastruktury technicznej,

e) zaopatrzenie w energię ciepłą:	- z lokalnego systemu ciepłowniczego, po jego ewentualnej niezbędnej budowie lub rozbudowie w oparciu o istniejącą infrastrukturę lub ogrzewanie obiektów z indywidualnych lub lokalnych źródeł ciepła, spełniających wymagania obowiązujących przepisów prawa, w tym z wykorzystaniem źródeł energii odnawialnej, - zakaz lokalizacji obiektów budowlanych i sadzenia drzew uniemożliwiających dostęp do przebiegającej infrastruktury technicznej,
f) zaopatrzenie w energię elektryczną:	- z istniejących i planowanych elementów systemu elektroenergetycznego: elektroenergetycznych sieci średniego napięcia 15 kV, stacji transformatorowych 15/0,4 kV, elektroenergetycznych sieci niskiego napięcia, - sytuowanie elementów sieci elektroenergetycznych pod ziemią, - dopuszcza się stosowanie odnawialnych źródeł energii, - zakaz lokalizacji obiektów budowlanych i sadzenia drzew uniemożliwiających dostęp do przebiegającej infrastruktury technicznej,
g) zapewnienie telekomunikacji:	- z istniejących i planowanych elementów infrastruktury telekomunikacyjnej, - sytuowanie planowanych elementów infrastruktury telekomunikacyjnej pod ziemią, - dopuszcza się lokalizację inwestycji celu publicznego z zakresu łączności publicznej w rozumieniu przepisów odrębnych,
h) gospodarka odpadami:	zgodnie z przepisami odrębnymi;
11) zasady i warunki scalania i podziału nieruchomości:	
a) szerokość frontu działki dla zabudowy wolnostojącej minimum 12 m,	
b) powierzchnia działki dla zabudowy wolnostojącej minimum 3,5 a,	
c) kąt położenia granic wydzielanych działek w stosunku do pasa drogowego usytuowanego na terenie 3KDD od 60° do 120°,	
d) dopuszcza się podział działki o mniejszych parametrach niż ustalone w lit. od a do c w przypadku podziału mającego na celu regulację granic między sąsiadującymi nieruchomościami bądź wydzielenie działki dla urządzeń infrastruktury technicznej;	
12) sposób i termin tymczasowego zagospodarowania, urządzania i użytkowania terenów:	
nie ustala się;	
13) stawka procentowa, na podstawie której ustala się opłatę, o której mowa w art. 36 ust. 4 ustawy z dnia 27 marca 2003 r. o planowaniu i zagospodarowaniu przestrzennym:	
10%;	
14) szczególne warunki zagospodarowania terenów oraz ograniczenia w ich użytkowaniu:	
na obszarach narażonych na zalanie w przypadku zniszczenia lub uszkodzenia wału przeciwpowodziowego oraz na obszarze, na którym prawdopodobieństwo wystąpienia powodzi jest niskie i wynosi raz na 500 lat (Q 0,2%) lub na których istnieje prawdopodobieństwo wystąpienia zdarzenia ekstremalnego, obowiązuje stosowanie rozwiązań techniczno-konstrukcyjnych, a także materiałowych minimalizujących skutki powodzi.	

3. Karta terenu nr 003:

1) symbol i nr terenu:	1MN/U;
2) powierzchnia terenu:	10,6 a;
3) przeznaczenie terenu:	
a) podstawowe:	- tereny zabudowy mieszkaniowej jednorodzinnej, - tereny zabudowy usługowej: budynki hoteli, budynki

	<p>biurowe, budynki handlowo-usługowe, ogólnodostępne obiekty kulturalne, budynki muzeów i bibliotek, budynki szkół i instytucji badawczych, budynki szpitali i zakładów opieki medycznej, z zastrzeżeniem tiret od trzecie do ósme,</p> <ul style="list-style-type: none"> - w klasie budynków hoteli dopuszcza się jedynie samodzielne restauracje i bary, - w klasie budynków biurowych dopuszcza się jedynie budynki wykorzystywane jako miejsce pracy dla działalności biura, sekretariatu lub innych o charakterze administracyjnym, - z klasy budynków handlowo-usługowych wyłącza się centra handlowe, domy towarowe, stacje paliw, myjnie samochodowe i inne stacje obsługi, - w klasie ogólnodostępnych obiektów kulturalnych dopuszcza się jedynie domy kultury i wielozadaniowe sale wykorzystywane głównie do celów rozrywkowych, - w klasie budynków szkół i instytucji badawczych dopuszcza się jedynie budynki szkolnictwa przedszkolnego, - w klasie budynków szpitali i zakładów opieki medycznej dopuszcza się jedynie budynki instytucji świadczących usługi medyczne, poradnie, żłobki,
b) uzupełniające:	uzbrojenie terenu;
4) zasady kształtowania zabudowy oraz wskaźniki zagospodarowania terenu:	
a) wskaźniki wykorzystania terenu:	<ul style="list-style-type: none"> - intensywność zabudowy od 0,1 do 1,0, - procent zabudowy maksimum 40%, - procent powierzchni biologicznie czynnej minimum 35%,
b) linie zabudowy:	nieprzekraczalne zgodnie z rysunkiem planu,
c) parametry zabudowy:	<ul style="list-style-type: none"> - wysokość zabudowy do 10 m, - liczba kondygnacji nadziemnych do 3, w tym dopuszcza się poddasze użytkowe, - parametry zabudowy o których mowa w tiret pierwsze i drugie obowiązują z zastrzeżeniem pkt 8 lit. c, - wysokość obiektów budowlanych do 15 m,
d) dachy:	<ul style="list-style-type: none"> - dwuspadowe lub wielospadowe o symetrycznym układzie połączeń dachowych i kącie nachylenia od 30° do 45°, - dopuszcza się dachy płaskie i jednospadowe wyłącznie w parterowych budynkach gospodarczych, garażowych oraz usługowych;
5) zasady ochrony środowiska, przyrody oraz ochrony i kształtowania krajobrazu:	
a) ochrona na podstawie przepisów odrębnych,	
b) dopuszczalny poziom hałasu dla „terenów mieszkaniowo-usługowych” zgodnie z przepisami odrębnymi;	
6) zasady ochrony dziedzictwa kulturowego i zabytków, w tym krajobrazów kulturowych oraz dóbr kultury współczesnej:	
nie ustala się;	
7) granice i sposoby zagospodarowania terenów lub obiektów podlegających ochronie, ustalonych na podstawie odrębnych przepisów:	
a) ochrona terenów górniczych:	nie ustala się,
b) ochrona obszarów szczególnego zagrożenia powodzią:	nie ustala się,
c) ochrona terenów zagrożonych osuwaniem się mas ziemnych:	nie ustala się,
d) ochrona krajobrazów priorytetowych:	nie ustala się,
e) ochrona pozostałych terenów	w zasięgu strefy ochrony pośredniej ujęć wody obowiązują

i obiektów:	przepisy odrębne;
8) zasady ochrony i kształtowania ład przestrzennego:	
a) ustalenia kompozycyjno-estetyczne:	nie ustala się,
b) ustalenia dla tymczasowych obiektów usługowych:	zakaz lokalizacji,
c) wolnostojące budynki gospodarcze i garażowe:	dopuszcza się wyłącznie budynki jednokondygnacyjne o maksymalnej wysokości zabudowy do 6 m, nawiązujące formą, stylem i kolorystyką do budynku funkcji podstawowej,
d) zieleni:	minimum 20% powierzchni działki,
e) nadziemne części urządzeń technicznych:	dostosowane pod względem kolorystyki i formy do otaczającej zabudowy lub przysłonięcie zielenią;
9) zasady modernizacji, rozbudowy i budowy systemów komunikacji:	
a) wskaźnik miejsc postojowych (m.p.):	<ul style="list-style-type: none"> - minimum 2 m.p. na 1 mieszkanie, - minimum 15 m.p. na 100 miejsc konsumpcyjnych, - minimum 20 m.p. na 1000 m² powierzchni użytkowej budynków biurowych, - minimum 25 m.p. na 1000 m² powierzchni sprzedaży lub 18 m.p. na 1000 m² powierzchni użytkowej budynków handlowo-usługowych, - minimum 25 m.p. na 100 miejsc użytkowych ogólnodostępnych obiektów kulturalnych, - minimum 10 m.p. na 1000 m² powierzchni użytkowej budynków muzeów i bibliotek, - minimum 20 m.p. na 100 osób (pracowników i studentów), 7 m.p. na 1 oddział (izbę lekcyjną) lub 25 m.p. na 100 zatrudnionych w budynkach szkół i instytucji badawczych, - minimum 15 m.p. na 1000 m² powierzchni użytkowej budynków szpitali i zakładów opieki medycznej, - dla wskaźników miejsc postojowych, o których mowa powyżej wyznacza się nie mniej niż 1 m.p.,
b) realizacja miejsc postojowych:	<ul style="list-style-type: none"> - na parkingach wyznaczonych na terenach lub zagłębionych pod ziemią, - w garażach wbudowanych w budynki, - w garażach wolnostojących,
c) dostępność komunikacyjna:	od terenu 4KDD;
10) zasady modernizacji, rozbudowy i budowy systemów infrastruktury technicznej:	
a) zaopatrzenie w wodę:	<ul style="list-style-type: none"> - z sieci wodociągowej, po niezbędnej rozbudowie, - zakaz lokalizacji obiektów budowlanych i sadzenia drzew uniemożliwiających dostęp do przebiegającej infrastruktury technicznej,
b) odprowadzenie ścieków bytowych, komunalnych i przemysłowych:	<ul style="list-style-type: none"> - poprzez rozdzielczą kanalizację sanitarną do istniejącego układu kanalizacji sanitarnej, po niezbędnej rozbudowie, - zakaz odprowadzania ścieków do gruntu oraz wód powierzchniowych i gruntowych, - zakaz lokalizacji obiektów budowlanych i sadzenia drzew uniemożliwiających dostęp do przebiegającej infrastruktury technicznej,
c) odprowadzenie wód opadowych:	<ul style="list-style-type: none"> - zagospodarowanie wód opadowych i roztopowych na własnym terenie z wykorzystaniem systemów retencyjno-rozsączających, - do systemu rozdzielczej kanalizacji deszczowej, powiązanej z istniejącym układem kanalizacji deszczowej

	lub systemu wód powierzchniowych poprzez systemy retencyjne na terenie, - zakaz lokalizacji obiektów budowlanych i sadzenia drzew uniemożliwiających dostęp do przebiegającej infrastruktury technicznej,
d) zaopatrzenie w gaz:	- z infrastruktury gazowej, w oparciu o gazociągi średniego lub niskiego ciśnienia, po niezbędnej rozbudowie, - zakaz lokalizacji obiektów budowlanych i sadzenia drzew uniemożliwiających dostęp do przebiegającej infrastruktury technicznej,
e) zaopatrzenie w energię ciepłą:	- z lokalnego systemu ciepłowniczego, po jego ewentualnej niezbędnej budowie lub rozbudowie w oparciu o istniejącą infrastrukturę lub ogrzewanie obiektów z indywidualnych lub lokalnych źródeł ciepła, spełniających wymagania obowiązujących przepisów prawa, w tym z wykorzystaniem źródeł energii odnawialnej, - zakaz lokalizacji obiektów budowlanych i sadzenia drzew uniemożliwiających dostęp do przebiegającej infrastruktury technicznej,
f) zaopatrzenie w energię elektryczną:	- z istniejących i planowanych elementów systemu elektroenergetycznego: elektroenergetycznych sieci średniego napięcia 15 kV, stacji transformatorowych 15/0,4 kV, elektroenergetycznych sieci niskiego napięcia, - sytuowanie elementów sieci elektroenergetycznych pod ziemią, - dopuszcza się stosowanie odnawialnych źródeł energii, - zakaz lokalizacji obiektów budowlanych i sadzenia drzew uniemożliwiających dostęp do przebiegającej infrastruktury technicznej,
g) zapewnienie telekomunikacji:	- z istniejących i planowanych elementów infrastruktury telekomunikacyjnej, - sytuowanie planowanych elementów infrastruktury telekomunikacyjnej pod ziemią, - dopuszcza się lokalizację inwestycji celu publicznego z zakresu łączności publicznej w rozumieniu przepisów odrębnych,
h) gospodarka odpadami:	zgodnie z przepisami odrębnymi;
11) zasady i warunki scalania i podziału nieruchomości:	
a) szerokość frontu działki minimum 20 m,	
b) powierzchnia działki minimum 6 a,	
c) kąt położenia granic wydzielanych działek w stosunku do pasa drogowego usytuowanego na terenie 4KDD od 65° do 115°,	
d) dopuszcza się podział działki o mniejszych parametrach niż ustalone w lit. od a do c w przypadku podziału mającego na celu regulację granic między sąsiadującymi nieruchomościami bądź wydzielenie działki dla urządzeń infrastruktury technicznej;	
12) sposób i termin tymczasowego zagospodarowania, urzędowania i użytkowania terenów:	
nie ustala się;	
13) stawka procentowa, na podstawie której ustala się opłatę, o której mowa w art. 36 ust. 4 ustawy z dnia 27 marca 2003 r. o planowaniu i zagospodarowaniu przestrzennym:	
15%;	
14) szczególne warunki zagospodarowania terenów oraz ograniczenia w ich użytkowaniu:	
w odległości nie mniejszej niż 10 m od granicy obszaru kolejowego, z tym, że odległość ta od osi skrajnego toru nie może być mniejsza niż 20 m, obowiązują przepisy odrębne.	

4. Karta terenu nr 004:

1) symbol i nr terenu:	2MN/U;
2) powierzchnia terenu:	49,3 a;
3) przeznaczenie terenu:	
a) podstawowe:	<ul style="list-style-type: none"> - tereny zabudowy mieszkaniowej jednorodzinnej, - tereny zabudowy usługowej: budynki hoteli, budynki biurowe, budynki handlowo-usługowe, ogólnodostępne obiekty kulturalne, budynki muzeów i bibliotek, budynki szkół i instytucji badawczych, budynki szpitali i zakładów opieki medycznej, z zastrzeżeniem tiret od trzecie do ósme, - w klasie budynków hoteli dopuszcza się jedynie samodzielne restauracje i bary, - w klasie budynków biurowych dopuszcza się jedynie budynki wykorzystywane jako miejsce pracy dla działalności biura, sekretariatu lub innych o charakterze administracyjnym, - z klasy budynków handlowo-usługowych wyłącza się centra handlowe, domy towarowe, stacje paliw, myjnie samochodowe i inne stacje obsługi, - w klasie ogólnodostępnych obiektów kulturalnych dopuszcza się jedynie domy kultury i wielozadaniowe sale wykorzystywane głównie do celów rozrywkowych, - w klasie budynków szkół i instytucji badawczych dopuszcza się jedynie budynki szkolnictwa przedszkolnego, - w klasie budynków szpitali i zakładów opieki medycznej dopuszcza się jedynie budynki instytucji świadczących usługi medyczne, poradnie, żłobki,
b) uzupełniające:	uzbrojenie terenu;
4) zasady kształtowania zabudowy oraz wskaźniki zagospodarowania terenu:	
a) wskaźniki wykorzystania terenu:	<ul style="list-style-type: none"> - intensywność zabudowy od 0,1 do 1,0, - procent zabudowy maksimum 40%, - procent powierzchni biologicznie czynnej minimum 35%,
b) linie zabudowy:	nieprzekraczalne zgodnie z rysunkiem planu,
c) parametry zabudowy:	<ul style="list-style-type: none"> - wysokość zabudowy do 10 m, - liczba kondygnacji nadziemnych do 3, w tym dopuszcza się poddasze użytkowe, - parametry zabudowy o których mowa w tiret pierwsze i drugie obowiązują z zastrzeżeniem pkt 8 lit. c, - wysokość obiektów budowlanych do 15 m,
d) dachy:	<ul style="list-style-type: none"> - dwuspadowe lub wielospadowe o symetrycznym układzie połączeń dachowych i kącie nachylenia od 30° do 45°, - dopuszcza się dachy płaskie i jednospadowe wyłącznie w parterowych budynkach gospodarczych, garażowych oraz usługowych;
5) zasady ochrony środowiska, przyrody oraz ochrony i kształtowania krajobrazu:	
a) ochrona na podstawie przepisów odrębnych,	
b) dopuszczalny poziom hałasu dla „terenów mieszkaniowo-usługowych” zgodnie z przepisami odrębnymi,	
c) zachowanie rowów melioracyjnych z dopuszczeniem zmiany ich trasy lub ich orurowania;	
6) zasady ochrony dziedzictwa kulturowego i zabytków, w tym krajobrazów kulturowych oraz dóbr kultury współczesnej:	
nie ustala się;	
7) granice i sposoby zagospodarowania terenów lub obiektów podlegających ochronie, ustalonych na podstawie odrębnych przepisów:	
a) ochrona terenów górniczych:	nie ustala się,

b) ochrona obszarów szczególnego zagrożenia powodzią:	nie ustala się,
c) ochrona terenów zagrożonych osuwaniem się mas ziemnych:	nie ustala się,
d) ochrona krajobrazów priorytetowych:	nie ustala się,
e) ochrona pozostałych terenów i obiektów:	w zasięgu strefy ochrony pośredniej ujęć wody obowiązują przepisy odrębne;
8) zasady ochrony i kształtowania ład przestrzennego:	
a) ustalenia kompozycyjno-estetyczne:	nie ustala się,
b) ustalenia dla tymczasowych obiektów usługowych:	zakaz lokalizacji,
c) wolnostojące budynki gospodarcze i garażowe:	dopuszcza się wyłącznie budynki jednokondygnacyjne o maksymalnej wysokości zabudowy do 6 m, nawiązujące formą, stylem i kolorystyką do budynku funkcji podstawowej,
d) zieleni:	minimum 20% powierzchni działki,
e) nadziemne części urządzeń technicznych:	dostosowane pod względem kolorystyki i formy do otaczającej zabudowy lub przysłonięcie zielenią;
9) zasady modernizacji, rozbudowy i budowy systemów komunikacji:	
a) wskaźnik miejsc postojowych (m.p.):	<ul style="list-style-type: none"> - minimum 2 m.p. na 1 mieszkanie, - minimum 15 m.p. na 100 miejsc konsumpcyjnych, - minimum 20 m.p. na 1000 m² powierzchni użytkowej budynków biurowych, - minimum 25 m.p. na 1000 m² powierzchni sprzedaży lub 18 m.p. na 1000 m² powierzchni użytkowej budynków handlowo-usługowych, - minimum 25 m.p. na 100 miejsc użytkowych ogólnodostępnych obiektów kulturalnych, - minimum 10 m.p. na 1000 m² powierzchni użytkowej budynków muzeów i bibliotek, - minimum 20 m.p. na 100 osób (pracowników i studentów), 7 m.p. na 1 oddział (izbę lekcyjną) lub 25 m.p. na 100 zatrudnionych w budynkach szkół i instytucji badawczych, - minimum 15 m.p. na 1000 m² powierzchni użytkowej budynków szpitali i zakładów opieki medycznej, - dla wskaźników miejsc postojowych, o których mowa powyżej wyznacza się nie mniej niż 1 m.p.,
b) realizacja miejsc postojowych:	<ul style="list-style-type: none"> - na parkingach wyznaczonych na terenach lub zagłębionych pod ziemią, - w garażach wbudowanych w budynki, - w garażach wolnostojących,
c) dostępność komunikacyjna:	od terenu 5KDD;
10) zasady modernizacji, rozbudowy i budowy systemów infrastruktury technicznej:	
a) zaopatrzenie w wodę:	<ul style="list-style-type: none"> - z sieci wodociągowej, po niezbędnej rozbudowie, - zakaz lokalizacji obiektów budowlanych i sadzenia drzew uniemożliwiających dostęp do przebiegającej infrastruktury technicznej,
b) odprowadzenie ścieków bytowych, komunalnych i przemysłowych:	<ul style="list-style-type: none"> - poprzez rozdzielczą kanalizację sanitarną do istniejącego układu kanalizacji sanitarnej, po niezbędnej rozbudowie, - zakaz odprowadzania ścieków do gruntu oraz wód powierzchniowych i gruntowych, - zakaz lokalizacji obiektów budowlanych i sadzenia drzew

	uniemożliwiających dostęp do przebiegającej infrastruktury technicznej,
c) odprowadzenie wód opadowych:	<ul style="list-style-type: none"> - zagospodarowanie wód opadowych i roztopowych na własnym terenie z wykorzystaniem systemów retencyjno-rozsączających, - do systemu rozdzielczej kanalizacji deszczowej, powiązanego z istniejącym układem kanalizacji deszczowej lub systemu wód powierzchniowych poprzez systemy retencyjne na terenie, - zakaz lokalizacji obiektów budowlanych i sadzenia drzew uniemożliwiających dostęp do przebiegającej infrastruktury technicznej,
d) zaopatrzenie w gaz:	<ul style="list-style-type: none"> - z infrastruktury gazowej, w oparciu o gazociągi średniego lub niskiego ciśnienia, po niezbędnej rozbudowie, - zakaz lokalizacji obiektów budowlanych i sadzenia drzew uniemożliwiających dostęp do przebiegającej infrastruktury technicznej,
e) zaopatrzenie w energię ciepłą:	<ul style="list-style-type: none"> - z lokalnego systemu ciepłowniczego, po jego ewentualnej niezbędnej budowie lub rozbudowie w oparciu o istniejącą infrastrukturę lub ogrzewanie obiektów z indywidualnych lub lokalnych źródeł ciepła, spełniających wymagania obowiązujących przepisów prawa, w tym z wykorzystaniem źródeł energii odnawialnej, - zakaz lokalizacji obiektów budowlanych i sadzenia drzew uniemożliwiających dostęp do przebiegającej infrastruktury technicznej,
f) zaopatrzenie w energię elektryczną:	<ul style="list-style-type: none"> - z istniejących i planowanych elementów systemu elektroenergetycznego: elektroenergetycznych sieci średniego napięcia 15 kV, stacji transformatorowych 15/0,4 kV, elektroenergetycznych sieci niskiego napięcia, - sytuowanie elementów sieci elektroenergetycznych pod ziemią, - dopuszcza się stosowanie odnawialnych źródeł energii, - zakaz lokalizacji obiektów budowlanych i sadzenia drzew uniemożliwiających dostęp do przebiegającej infrastruktury technicznej,
g) zapewnienie telekomunikacji:	<ul style="list-style-type: none"> - z istniejących i planowanych elementów infrastruktury telekomunikacyjnej, - sytuowanie planowanych elementów infrastruktury telekomunikacyjnej pod ziemią, - dopuszcza się lokalizację inwestycji celu publicznego z zakresu łączności publicznej w rozumieniu przepisów odrębnych,
h) gospodarka odpadami:	zgodnie z przepisami odrębnymi;
11) zasady i warunki scalania i podziału nieruchomości:	
a) szerokość frontu działki minimum 17 m,	
b) powierzchnia działki minimum 7 a,	
c) kąt położenia granic wydzielanych działek w stosunku do pasa drogowego usytuowanego na terenie 5KDD od 85° do 95°,	
d) dopuszcza się podział działki o mniejszych parametrach niż ustalone w lit. od a do c w przypadku podziału mającego na celu regulację granic między sąsiadującymi nieruchomościami bądź wydzielenie działki dla urządzeń infrastruktury technicznej;	
12) sposób i termin tymczasowego zagospodarowania, urządzania i użytkowania terenów:	
nie ustala się;	

13) stawka procentowa, na podstawie której ustala się opłatę, o której mowa w art. 36 ust. 4 ustawy z dnia 27 marca 2003 r. o planowaniu i zagospodarowaniu przestrzennym:
15%;
14) szczególne warunki zagospodarowania terenów oraz ograniczenia w ich użytkowaniu:
nie ustala się.

5. Karta terenu nr 005:

1) symbol i nr terenu:	3MN/U;
2) powierzchnia terenu:	68,6 a;
3) przeznaczenie terenu:	
a) podstawowe:	<ul style="list-style-type: none"> - tereny zabudowy mieszkaniowej jednorodzinnej, - tereny zabudowy usługowej: budynki hoteli, budynki biurowe, budynki handlowo-usługowe, ogólnodostępne obiekty kulturalne, budynki muzeów i bibliotek, budynki szkół i instytucji badawczych, budynki szpitali i zakładów opieki medycznej, z zastrzeżeniem tiret od trzecie do ósme, - w klasie budynków hoteli dopuszcza się jedynie samodzielne restauracje i bary, - w klasie budynków biurowych dopuszcza się jedynie budynki wykorzystywane jako miejsce pracy dla działalności biura, sekretariatu lub innych o charakterze administracyjnym, - z klasy budynków handlowo-usługowych wyłącza się centra handlowe, domy towarowe, stacje paliw, myjnie samochodowe i inne stacje obsługi, - w klasie ogólnodostępnych obiektów kulturalnych dopuszcza się jedynie domy kultury i wielozadaniowe sale wykorzystywane głównie do celów rozrywkowych, - w klasie budynków szkół i instytucji badawczych dopuszcza się jedynie budynki szkolnictwa przedszkolnego, - w klasie budynków szpitali i zakładów opieki medycznej dopuszcza się jedynie budynki instytucji świadczących usługi medyczne, poradnie, żłobki,
b) uzupełniające:	uzbrojenie terenu;
4) zasady kształtowania zabudowy oraz wskaźniki zagospodarowania terenu:	
a) wskaźniki wykorzystania terenu:	<ul style="list-style-type: none"> - intensywność zabudowy od 0,1 do 1,0, - procent zabudowy maksimum 40%, - procent powierzchni biologicznie czynnej minimum 35%,
b) linie zabudowy:	nieprzekraczalne zgodnie z rysunkiem planu,
c) parametry zabudowy:	<ul style="list-style-type: none"> - wysokość zabudowy do 10 m, - liczba kondygnacji nadziemnych do 3, w tym dopuszcza się poddasze użytkowe, - parametry zabudowy o których mowa w tiret pierwsze i drugie obowiązują z zastrzeżeniem pkt 8 lit. c, - wysokość obiektów budowlanych do 15 m,
d) dachy:	<ul style="list-style-type: none"> - dwuspadowe lub wielospadowe o symetrycznym układzie połączeń dachowych i kącie nachylenia od 30° do 45°, - dopuszcza się dachy płaskie i jednospadowe wyłącznie w parterowych budynkach gospodarczych, garażowych oraz usługowych;
5) zasady ochrony środowiska, przyrody oraz ochrony i kształtowania krajobrazu:	
a) ochrona na podstawie przepisów odrębnych,	
b) dopuszczalny poziom hałasu dla „terenów mieszkaniowo-usługowych” zgodnie z przepisami odrębnymi;	

6) zasady ochrony dziedzictwa kulturowego i zabytków, w tym krajobrazów kulturowych oraz dóbr kultury współczesnej:	
nie ustala się;	
7) granice i sposoby zagospodarowania terenów lub obiektów podlegających ochronie, ustalonych na podstawie odrębnych przepisów:	
a) ochrona terenów górniczych:	nie ustala się,
b) ochrona obszarów szczególnego zagrożenia powodzią:	nie ustala się,
c) ochrona terenów zagrożonych osuwaniem się mas ziemnych:	nie ustala się,
d) ochrona krajobrazów priorytetowych:	nie ustala się,
e) ochrona pozostałych terenów i obiektów:	w zasięgu strefy ochrony pośredniej ujęć wody obowiązują przepisy odrębne;
8) zasady ochrony i kształtowania ład przestrzennego:	
a) ustalenia kompozycyjno-estetyczne:	nie ustala się,
b) ustalenia dla tymczasowych obiektów usługowych:	zakaz lokalizacji,
c) wolnostojące budynki gospodarcze i garażowe:	dopuszcza się wyłącznie budynki jednokondygnacyjne o maksymalnej wysokości zabudowy do 6 m, nawiązujące formą, stylem i kolorystyką do budynku funkcji podstawowej,
d) zieleni:	minimum 20% powierzchni działki,
e) nadziemne części urządzeń technicznych:	dostosowane pod względem kolorystyki i formy do otaczającej zabudowy lub przysłonięcie zielenią;
9) zasady modernizacji, rozbudowy i budowy systemów komunikacji:	
a) wskaźnik miejsc postojowych (m.p.):	<ul style="list-style-type: none"> - minimum 2 m.p. na 1 mieszkanie, - minimum 15 m.p. na 100 miejsc konsumpcyjnych, - minimum 20 m.p. na 1000 m² powierzchni użytkowej budynków biurowych, - minimum 25 m.p. na 1000 m² powierzchni sprzedaży lub 18 m.p. na 1000 m² powierzchni użytkowej budynków handlowo-usługowych, - minimum 25 m.p. na 100 miejsc użytkowych ogólnodostępnych obiektów kulturalnych, - minimum 10 m.p. na 1000 m² powierzchni użytkowej budynków muzeów i bibliotek, - minimum 20 m.p. na 100 osób (pracowników i studentów), 7 m.p. na 1 oddział (izbę lekcyjną) lub 25 m.p. na 100 zatrudnionych w budynkach szkół i instytucji badawczych, - minimum 15 m.p. na 1000 m² powierzchni użytkowej budynków szpitali i zakładów opieki medycznej, - dla wskaźników miejsc postojowych, o których mowa powyżej wyznacza się nie mniej niż 1 m.p.,
b) realizacja miejsc postojowych:	<ul style="list-style-type: none"> - na parkingach wyznaczonych na terenach lub zagłębionych pod ziemią, - w garażach wbudowanych w budynki, - w garażach wolnostojących,
c) dostępność komunikacyjna:	od terenu 2KDL, 5KDD;
10) zasady modernizacji, rozbudowy i budowy systemów infrastruktury technicznej:	
a) zaopatrzenie w wodę:	<ul style="list-style-type: none"> - z sieci wodociągowej, po niezbędnej rozbudowie, - zakaz lokalizacji obiektów budowlanych i sadzenia drzew uniemożliwiających dostęp do przebiegającej infrastruktury

	technicznej,
b) odprowadzenie ścieków bytowych, komunalnych i przemysłowych:	<ul style="list-style-type: none"> - poprzez rozdzielczą kanalizację sanitarną do istniejącego układu kanalizacji sanitarnej, po niezbędnej rozbudowie, - zakaz odprowadzania ścieków do gruntu oraz wód powierzchniowych i gruntowych, - zakaz lokalizacji obiektów budowlanych i sadzenia drzew uniemożliwiających dostęp do przebiegającej infrastruktury technicznej,
c) odprowadzenie wód opadowych:	<ul style="list-style-type: none"> - zagospodarowanie wód opadowych i roztopowych na własnym terenie z wykorzystaniem systemów retencyjno-rozsączających, - do systemu rozdzielczej kanalizacji deszczowej, powiązanego z istniejącym układem kanalizacji deszczowej lub systemu wód powierzchniowych poprzez systemy retencyjne na terenie, - zakaz lokalizacji obiektów budowlanych i sadzenia drzew uniemożliwiających dostęp do przebiegającej infrastruktury technicznej,
d) zaopatrzenie w gaz:	<ul style="list-style-type: none"> - z infrastruktury gazowej, w oparciu o gazociągi średniego lub niskiego ciśnienia, po niezbędnej rozbudowie, - zakaz lokalizacji obiektów budowlanych i sadzenia drzew uniemożliwiających dostęp do przebiegającej infrastruktury technicznej,
e) zaopatrzenie w energię ciepłą:	<ul style="list-style-type: none"> - z lokalnego systemu ciepłowniczego, po jego ewentualnej niezbędnej budowie lub rozbudowie w oparciu o istniejącą infrastrukturę lub ogrzewanie obiektów z indywidualnych lub lokalnych źródeł ciepła, spełniających wymagania obowiązujących przepisów prawa, w tym z wykorzystaniem źródeł energii odnawialnej, - zakaz lokalizacji obiektów budowlanych i sadzenia drzew uniemożliwiających dostęp do przebiegającej infrastruktury technicznej,
f) zaopatrzenie w energię elektryczną:	<ul style="list-style-type: none"> - z istniejących i planowanych elementów systemu elektroenergetycznego: elektroenergetycznych sieci średniego napięcia 15 kV, stacji transformatorowych 15/0,4 kV, elektroenergetycznych sieci niskiego napięcia, - sytuowanie elementów sieci elektroenergetycznych pod ziemią, - dopuszcza się stosowanie odnawialnych źródeł energii, - zakaz lokalizacji obiektów budowlanych i sadzenia drzew uniemożliwiających dostęp do przebiegającej infrastruktury technicznej,
g) zapewnienie telekomunikacji:	<ul style="list-style-type: none"> - z istniejących i planowanych elementów infrastruktury telekomunikacyjnej, - sytuowanie planowanych elementów infrastruktury telekomunikacyjnej pod ziemią, - dopuszcza się lokalizację inwestycji celu publicznego z zakresu łączności publicznej w rozumieniu przepisów odrębnych,
h) gospodarka odpadami:	zgodnie z przepisami odrębnymi;
11) zasady i warunki scalania i podziału nieruchomości:	
a) szerokość frontu działki minimum 18 m,	
b) powierzchnia działki minimum 8 a,	
c) kąt położenia granic wydzielanych działek w stosunku do pasa drogowego usytuowanego na terenie	

2KDL od 75° do 105° lub 5KDD od 85° do 95°,
d) dopuszcza się podział działki o mniejszych parametrach niż ustalone w lit. od a do c w przypadku podziału mającego na celu regulację granic między sąsiadującymi nieruchomościami bądź wydzielenie działki dla urządzeń infrastruktury technicznej;
12) sposób i termin tymczasowego zagospodarowania, urządzania i użytkowania terenów:
nie ustala się;
13) stawka procentowa, na podstawie której ustala się opłatę, o której mowa w art. 36 ust. 4 ustawy z dnia 27 marca 2003 r. o planowaniu i zagospodarowaniu przestrzennym:
15%;
14) szczególne warunki zagospodarowania terenów oraz ograniczenia w ich użytkowaniu:
nie ustala się.

6. Karta terenu nr 006:

1) symbol i nr terenu:	4MN/U;
2) powierzchnia terenu:	72,9 a;
3) przeznaczenie terenu:	
a) podstawowe:	<ul style="list-style-type: none"> - tereny zabudowy mieszkaniowej jednorodzinnej, - tereny zabudowy usługowej: budynki hoteli, budynki biurowe, budynki handlowo-usługowe, ogólnodostępne obiekty kulturalne, budynki muzeów i bibliotek, budynki szkół i instytucji badawczych, budynki szpitali i zakładów opieki medycznej, z zastrzeżeniem tiret od trzecie do ósme, - w klasie budynków hoteli dopuszcza się jedynie samodzielne restauracje i bary, - w klasie budynków biurowych dopuszcza się jedynie budynki wykorzystywane jako miejsce pracy dla działalności biura, sekretariatu lub innych o charakterze administracyjnym, - z klasy budynków handlowo-usługowych wyłącza się centra handlowe, domy towarowe, stacje paliw, myjnie samochodowe i inne stacje obsługi, - w klasie ogólnodostępnych obiektów kulturalnych dopuszcza się jedynie domy kultury i wielozadaniowe sale wykorzystywane głównie do celów rozrywkowych, - w klasie budynków szkół i instytucji badawczych dopuszcza się jedynie budynki szkolnictwa przedszkolnego, - w klasie budynków szpitali i zakładów opieki medycznej dopuszcza się jedynie budynki instytucji świadczących usługi medyczne, poradnie, żłobki,
b) uzupełniające:	uzbrojenie terenu;
4) zasady kształtowania zabudowy oraz wskaźniki zagospodarowania terenu:	
a) wskaźniki wykorzystania terenu:	<ul style="list-style-type: none"> - intensywność zabudowy od 0,1 do 1,0, - procent zabudowy maksimum 40%, - procent powierzchni biologicznie czynnej minimum 35%,
b) linie zabudowy:	nieprzekraczalne zgodnie z rysunkiem planu,
c) parametry zabudowy:	<ul style="list-style-type: none"> - wysokość zabudowy do 10 m, - liczba kondygnacji nadziemnych do 3, w tym dopuszcza się poddasze użytkowe, - parametry zabudowy o których mowa w tiret pierwsze i drugie obowiązują z zastrzeżeniem pkt 8 lit. c, - wysokość obiektów budowlanych do 15 m,
d) dachy:	<ul style="list-style-type: none"> - dwuspadowe lub wielospadowe o symetrycznym układzie połączeń dachowych i kącie nachylenia od 30° do 45°, - dopuszcza się dachy płaskie i jednospadowe wyłącznie

	w parterowych budynkach gospodarczych, garażowych oraz usługowych;
5) zasady ochrony środowiska, przyrody oraz ochrony i kształtowania krajobrazu:	
a) ochrona na podstawie przepisów odrębnych,	
b) dopuszczalny poziom hałasu dla „terenów mieszkaniowo-usługowych” zgodnie z przepisami odrębnymi,	
c) zachowanie rowów melioracyjnych z dopuszczeniem zmiany ich trasy lub ich orurowania;	
6) zasady ochrony dziedzictwa kulturowego i zabytków, w tym krajobrazów kulturowych oraz dóbr kultury współczesnej:	
nie ustala się;	
7) granice i sposoby zagospodarowania terenów lub obiektów podlegających ochronie, ustalonych na podstawie odrębnych przepisów:	
a) ochrona terenów górniczych:	nie ustala się,
b) ochrona obszarów szczególnego zagrożenia powodzią:	nie ustala się,
c) ochrona terenów zagrożonych osuwaniem się mas ziemnych:	nie ustala się,
d) ochrona krajobrazów priorytetowych:	nie ustala się,
e) ochrona pozostałych terenów i obiektów:	w zasięgu strefy ochrony pośredniej ujęć wody obowiązują przepisy odrębne;
8) zasady ochrony i kształtowania ład przestrzennego:	
a) ustalenia kompozycyjno-estetyczne:	nie ustala się,
b) ustalenia dla tymczasowych obiektów usługowych:	zakaz lokalizacji,
c) wolnostojące budynki gospodarcze i garażowe:	dopuszcza się wyłącznie budynki jednokondygnacyjne, o maksymalnej wysokości zabudowy do 6 m, nawiązujące formą, stylem i kolorystyką do budynku funkcji podstawowej,
d) zieleni:	minimum 20% powierzchni działki,
e) nadziemne części urządzeń technicznych:	dostosowane pod względem kolorystyki i formy do otaczającej zabudowy lub przysłonięcie zielenią;
9) zasady modernizacji, rozbudowy i budowy systemów komunikacji:	
a) wskaźnik miejsc postojowych (m.p.):	<ul style="list-style-type: none"> - minimum 2 m.p. na 1 mieszkanie, - minimum 15 m.p. na 100 miejsc konsumpcyjnych, - minimum 20 m.p. na 1000 m² powierzchni użytkowej budynków biurowych, - minimum 25 m.p. na 1000 m² powierzchni sprzedaży lub 18 m.p. na 1000 m² powierzchni użytkowej budynków handlowo-usługowych, - minimum 25 m.p. na 100 miejsc użytkowych ogólnodostępnych obiektów kulturalnych, - minimum 10 m.p. na 1000 m² powierzchni użytkowej budynków muzeów i bibliotek, - minimum 20 m.p. na 100 osób (pracowników i studentów), 7 m.p. na 1 oddział (izbę lekcyjną) lub 25 m.p. na 100 zatrudnionych w budynkach szkół i instytucji badawczych, - minimum 15 m.p. na 1000 m² powierzchni użytkowej budynków szpitali i zakładów opieki medycznej, - dla wskaźników miejsc postojowych, o których mowa powyżej wyznacza się nie mniej niż 1 m.p.,
b) realizacja miejsc postojowych:	- na parkingach wyznaczonych na terenach lub zagłębionych pod ziemią,

	<ul style="list-style-type: none"> - w garażach wbudowanych w budynki, - w garażach wolnostojących,
c) dostępność komunikacyjna:	od terenu 2KDL, 5KDD, 2KDW;
10) zasady modernizacji, rozbudowy i budowy systemów infrastruktury technicznej:	
a) zaopatrzenie w wodę:	<ul style="list-style-type: none"> - z sieci wodociągowej, po niezbędnej rozbudowie, - zakaz lokalizacji obiektów budowlanych i sadzenia drzew uniemożliwiających dostęp do przebiegającej infrastruktury technicznej,
b) odprowadzenie ścieków bytowych, komunalnych i przemysłowych:	<ul style="list-style-type: none"> - poprzez rozdzielczą kanalizację sanitarną do istniejącego układu kanalizacji sanitarnej, po niezbędnej rozbudowie, - zakaz odprowadzania ścieków do gruntu oraz wód powierzchniowych i gruntowych, - zakaz lokalizacji obiektów budowlanych i sadzenia drzew uniemożliwiających dostęp do przebiegającej infrastruktury technicznej,
c) odprowadzenie wód opadowych:	<ul style="list-style-type: none"> - zagospodarowanie wód opadowych i roztopowych na własnym terenie z wykorzystaniem systemów retencyjno-rozsączających, - do systemu rozdzielczej kanalizacji deszczowej, powiązanego z istniejącym układem kanalizacji deszczowej lub systemu wód powierzchniowych poprzez systemy retencyjne na terenie, - zakaz lokalizacji obiektów budowlanych i sadzenia drzew uniemożliwiających dostęp do przebiegającej infrastruktury technicznej,
d) zaopatrzenie w gaz:	<ul style="list-style-type: none"> - z infrastruktury gazowej, w oparciu o gazociągi średniego lub niskiego ciśnienia, po niezbędnej rozbudowie, - zakaz lokalizacji obiektów budowlanych i sadzenia drzew uniemożliwiających dostęp do przebiegającej infrastruktury technicznej,
e) zaopatrzenie w energię ciepłą:	<ul style="list-style-type: none"> - z lokalnego systemu ciepłowniczego, po jego ewentualnej niezbędnej budowie lub rozbudowie w oparciu o istniejącą infrastrukturę lub ogrzewanie obiektów z indywidualnych lub lokalnych źródeł ciepła, spełniających wymagania obowiązujących przepisów prawa, w tym z wykorzystaniem źródeł energii odnawialnej, - zakaz lokalizacji obiektów budowlanych i sadzenia drzew uniemożliwiających dostęp do przebiegającej infrastruktury technicznej,
f) zaopatrzenie w energię elektryczną:	<ul style="list-style-type: none"> - z istniejących i planowanych elementów systemu elektroenergetycznego: elektroenergetycznych sieci średniego napięcia 15 kV, stacji transformatorowych 15/0,4 kV, elektroenergetycznych sieci niskiego napięcia, - sytuowanie elementów sieci elektroenergetycznych pod ziemią, - dopuszcza się stosowanie odnawialnych źródeł energii, - zakaz lokalizacji obiektów budowlanych i sadzenia drzew uniemożliwiających dostęp do przebiegającej infrastruktury technicznej,
g) zapewnienie telekomunikacji:	<ul style="list-style-type: none"> - z istniejących i planowanych elementów infrastruktury telekomunikacyjnej, - sytuowanie planowanych elementów infrastruktury telekomunikacyjnej pod ziemią, - dopuszcza się lokalizację inwestycji celu publicznego

	z zakresu łączności publicznej w rozumieniu przepisów odrębnych,
h) gospodarka odpadami:	zgodnie z przepisami odrębnymi;
11) zasady i warunki scalania i podziału nieruchomości:	
a) szerokość frontu działki minimum 18 m,	
b) powierzchnia działki minimum 6 a,	
c) kąt położenia granic wydzielanych działek w stosunku do pasa drogowego usytuowanego na terenie 2KDL, 5KDD lub 2KDW od 85° do 95°,	
d) dopuszcza się mniejszą powierzchnię działek budowlanych, wydzielonych przed wejściem w życie planu,	
e) dopuszcza się podział działki o mniejszych parametrach niż ustalone w lit. od a do d w przypadku podziału mającego na celu regulację granic między sąsiadującymi nieruchomościami bądź wydzielenie działki dla urządzeń infrastruktury technicznej;	
12) sposób i termin tymczasowego zagospodarowania, urządzania i użytkowania terenów:	
nie ustala się;	
13) stawka procentowa, na podstawie której ustala się opłatę, o której mowa w art. 36 ust. 4 ustawy z dnia 27 marca 2003 r. o planowaniu i zagospodarowaniu przestrzennym:	
15%;	
14) szczególne warunki zagospodarowania terenów oraz ograniczenia w ich użytkowaniu:	
nie ustala się.	

7. Karta terenu nr 007:

1) symbol i nr terenu:	5MN/U;
2) powierzchnia terenu:	68,6 a;
3) przeznaczenie terenu:	
a) podstawowe:	<ul style="list-style-type: none"> - tereny zabudowy mieszkaniowej jednorodzinnej, - tereny zabudowy usługowej: budynki hoteli, budynki biurowe, budynki handlowo-usługowe, ogólnodostępne obiekty kulturalne, budynki muzeów i bibliotek, budynki szkół i instytucji badawczych, budynki szpitali i zakładów opieki medycznej, z zastrzeżeniem tiret od trzecie do ósme, - w klasie budynków hoteli dopuszcza się jedynie samodzielne restauracje i bary, - w klasie budynków biurowych dopuszcza się jedynie budynki wykorzystywane jako miejsce pracy dla działalności biura, sekretariatu lub innych o charakterze administracyjnym, - z klasy budynków handlowo-usługowych wyłącza się centra handlowe, domy towarowe, stacje paliw, myjnie samochodowe i inne stacje obsługi, - w klasie ogólnodostępnych obiektów kulturalnych dopuszcza się jedynie domy kultury i wielozadaniowe sale wykorzystywane głównie do celów rozrywkowych, - w klasie budynków szkół i instytucji badawczych dopuszcza się jedynie budynki szkolnictwa przedszkolnego, - w klasie budynków szpitali i zakładów opieki medycznej dopuszcza się jedynie budynki instytucji świadczących usługi medyczne, poradnie, żłobki,
b) uzupełniające:	uzbrojenie terenu;
4) zasady kształtowania zabudowy oraz wskaźniki zagospodarowania terenu:	
a) wskaźniki wykorzystania terenu:	<ul style="list-style-type: none"> - intensywność zabudowy od 0,1 do 1,0, - procent zabudowy maksimum 40%, - procent powierzchni biologicznie czynnej minimum 35%,
b) linie zabudowy:	nieprzekraczalne zgodnie z rysunkiem planu,

c) parametry zabudowy:	<ul style="list-style-type: none"> - wysokość zabudowy do 10 m, - liczba kondygnacji nadziemnych do 3, w tym dopuszcza się poddasze użytkowe, - parametry zabudowy o których mowa w tiret pierwsze i drugie obowiązują z zastrzeżeniem pkt 8 lit. c, - wysokość obiektów budowlanych do 15 m,
d) dachy:	<ul style="list-style-type: none"> - dwuspadowe lub wielospadowe o symetrycznym układzie połaci dachowych i kącie nachylenia od 30° do 45°, - dopuszcza się dachy płaskie i jednospadowe wyłącznie w parterowych budynkach gospodarczych, garażowych oraz usługowych;
5) zasady ochrony środowiska, przyrody oraz ochrony i kształtowania krajobrazu:	
a) ochrona na podstawie przepisów odrębnych,	
b) dopuszczalny poziom hałasu dla „terenów mieszkaniowo-usługowych” zgodnie z przepisami odrębnymi;	
6) zasady ochrony dziedzictwa kulturowego i zabytków, w tym krajobrazów kulturowych oraz dóbr kultury współczesnej:	
nie ustala się;	
7) granice i sposoby zagospodarowania terenów lub obiektów podlegających ochronie, ustalonych na podstawie odrębnych przepisów:	
a) ochrona terenów górniczych:	nie ustala się,
b) ochrona obszarów szczególnego zagrożenia powodzią:	nie ustala się,
c) ochrona terenów zagrożonych osuwaniem się mas ziemnych:	nie ustala się,
d) ochrona krajobrazów priorytetowych:	nie ustala się,
e) ochrona pozostałych terenów i obiektów:	w zasięgu strefy ochrony pośredniej ujęć wody obowiązują przepisy odrębne;
8) zasady ochrony i kształtowania ład przestrzennego:	
a) ustalenia kompozycyjno-estetyczne:	nie ustala się,
b) ustalenia dla tymczasowych obiektów usługowych:	zakaz lokalizacji,
c) wolnostojące budynki gospodarcze i garażowe:	dopuszcza się wyłącznie budynki jednokondygnacyjne o maksymalnej wysokości zabudowy do 6 m, nawiązujące formą, stylem i kolorystyką do budynku funkcji podstawowej,
d) zieleni:	minimum 20% powierzchni działki,
e) nadziemne części urządzeń technicznych:	dostosowane pod względem kolorystyki i formy do otaczającej zabudowy lub przysłonięcie zielenią;
9) zasady modernizacji, rozbudowy i budowy systemów komunikacji:	
a) wskaźnik miejsc postojowych (m.p.):	<ul style="list-style-type: none"> - minimum 2 m.p. na 1 mieszkanie, - minimum 15 m.p. na 100 miejsc konsumpcyjnych, - minimum 20 m.p. na 1000 m² powierzchni użytkowej budynków biurowych, - minimum 25 m.p. na 1000 m² powierzchni sprzedaży lub 18 m.p. na 1000 m² powierzchni użytkowej budynków handlowo-usługowych, - minimum 25 m.p. na 100 miejsc użytkowych ogólnodostępnych obiektów kulturalnych, - minimum 10 m.p. na 1000 m² powierzchni użytkowej budynków muzeów i bibliotek, - minimum 20 m.p. na 100 osób (pracowników i studentów), 7 m.p. na 1 oddział (izbę lekcyjną) lub 25 m.p. na

	<p>100 zatrudnionych w budynkach szkół i instytucji badawczych,</p> <ul style="list-style-type: none"> - minimum 15 m.p. na 1000 m² powierzchni użytkowej budynków szpitali i zakładów opieki medycznej, - dla wskaźników miejsc postojowych, o których mowa powyżej wyznacza się nie mniej niż 1 m.p.,
b) realizacja miejsc postojowych:	<ul style="list-style-type: none"> - na parkingach wyznaczonych na terenach lub zagłębionych pod ziemią, - w garażach wbudowanych w budynki, - w garażach wolnostojących,
c) dostępność komunikacyjna:	od terenu 2KDL, 5KDD, 2KDW;
10) zasady modernizacji, rozbudowy i budowy systemów infrastruktury technicznej:	
a) zaopatrzenie w wodę:	<ul style="list-style-type: none"> - z sieci wodociągowej, po niezbędnej rozbudowie, - zakaz lokalizacji obiektów budowlanych i sadzenia drzew uniemożliwiających dostęp do przebiegającej infrastruktury technicznej,
b) odprowadzenie ścieków bytowych, komunalnych i przemysłowych:	<ul style="list-style-type: none"> - poprzez rozdzielczą kanalizację sanitarną do istniejącego układu kanalizacji sanitarnej, po niezbędnej rozbudowie, - zakaz odprowadzania ścieków do gruntu oraz wód powierzchniowych i gruntowych, - zakaz lokalizacji obiektów budowlanych i sadzenia drzew uniemożliwiających dostęp do przebiegającej infrastruktury technicznej,
c) odprowadzenie wód opadowych:	<ul style="list-style-type: none"> - zagospodarowanie wód opadowych i roztopowych na własnym terenie z wykorzystaniem systemów retencyjno-rozsączających, - do systemu rozdzielczej kanalizacji deszczowej, powiązanego z istniejącym układem kanalizacji deszczowej lub systemu wód powierzchniowych poprzez systemy retencyjne na terenie, - zakaz lokalizacji obiektów budowlanych i sadzenia drzew uniemożliwiających dostęp do przebiegającej infrastruktury technicznej,
d) zaopatrzenie w gaz:	<ul style="list-style-type: none"> - z infrastruktury gazowej, w oparciu o gazociągi średniego lub niskiego ciśnienia, po niezbędnej rozbudowie, - zakaz lokalizacji obiektów budowlanych i sadzenia drzew uniemożliwiających dostęp do przebiegającej infrastruktury technicznej,
e) zaopatrzenie w energię cieplną:	<ul style="list-style-type: none"> - z lokalnego systemu ciepłowniczego, po jego ewentualnej niezbędnej budowie lub rozbudowie w oparciu o istniejącą infrastrukturę lub ogrzewanie obiektów z indywidualnych lub lokalnych źródeł ciepła, spełniających wymagania obowiązujących przepisów prawa, w tym z wykorzystaniem źródeł energii odnawialnej, - zakaz lokalizacji obiektów budowlanych i sadzenia drzew uniemożliwiających dostęp do przebiegającej infrastruktury technicznej,
f) zaopatrzenie w energię elektryczną:	<ul style="list-style-type: none"> - z istniejących i planowanych elementów systemu elektroenergetycznego: elektroenergetycznych sieci średniego napięcia 15 kV, stacji transformatorowych 15/0,4 kV, elektroenergetycznych sieci niskiego napięcia, - sytuowanie elementów sieci elektroenergetycznych pod ziemią, - dopuszcza się stosowanie odnawialnych źródeł energii,

	- zakaz lokalizacji obiektów budowlanych i sadzenia drzew uniemożliwiających dostęp do przebiegającej infrastruktury technicznej,
g) zapewnienie telekomunikacji:	- z istniejących i planowanych elementów infrastruktury telekomunikacyjnej, - sytuowanie planowanych elementów infrastruktury telekomunikacyjnej pod ziemią, - dopuszcza się lokalizację inwestycji celu publicznego z zakresu łączności publicznej w rozumieniu przepisów odrębnych,
h) gospodarka odpadami:	zgodnie z przepisami odrębnymi;
11) zasady i warunki scalania i podziału nieruchomości:	
a) szerokość frontu działki minimum 18 m,	
b) powierzchnia działki minimum 6 a,	
c) kąt położenia granic wydzielanych działek w stosunku do pasa drogowego usytuowanego na terenie 2KDL, 5KDD lub 2KDW od 85° do 95°,	
d) dopuszcza się podział działki o mniejszych parametrach niż ustalone w lit. od a do c w przypadku podziału mającego na celu regulację granic między sąsiadującymi nieruchomościami bądź wydzielenie działki dla urządzeń infrastruktury technicznej;	
12) sposób i termin tymczasowego zagospodarowania, urządzania i użytkowania terenów:	
a) do czasu zmiany sposobu użytkowania zgodnie z przeznaczeniem terenu wskazanym w pkt 3, dopuszcza się dla istniejącej zabudowy zagrodowej budowę, przebudowę, rozbudowę budynków gospodarczych, magazynów i wiat związanych z produkcją roślinną,	
b) zakaz budowy nowych lub rozbudowy istniejących obór, stajni i budynków inwentarskich,	
c) zakaz zmiany sposobu użytkowania na zabudowę zagrodową;	
13) stawka procentowa, na podstawie której ustala się opłatę, o której mowa w art. 36 ust. 4 ustawy z dnia 27 marca 2003 r. o planowaniu i zagospodarowaniu przestrzennym:	
15%;	
14) szczególne warunki zagospodarowania terenów oraz ograniczenia w ich użytkowaniu:	
nie ustala się.	

8. Karta terenu nr 008:

1) symbol i nr terenu:	6MN/U;
2) powierzchnia terenu:	89,9 a;
3) przeznaczenie terenu:	
a) podstawowe:	- tereny zabudowy mieszkaniowej jednorodzinnej, - tereny zabudowy usługowej: budynki hoteli, budynki biurowe, budynki handlowo-usługowe, ogólnodostępne obiekty kulturalne, budynki muzeów i bibliotek, budynki szkół i instytucji badawczych, budynki szpitali i zakładów opieki medycznej, z zastrzeżeniem tiret od trzecie do ósme, - w klasie budynków hoteli dopuszcza się jedynie samodzielne restauracje i bary, - w klasie budynków biurowych dopuszcza się jedynie budynki wykorzystywane jako miejsce pracy dla działalności biura, sekretariatu lub innych o charakterze administracyjnym, - z klasy budynków handlowo-usługowych wyłącza się centra handlowe, domy towarowe, stacje paliw, myjnie samochodowe i inne stacje obsługi, - w klasie ogólnodostępnych obiektów kulturalnych dopuszcza się jedynie domy kultury i wielozadaniowe sale wykorzystywane głównie do celów rozrywkowych, - w klasie budynków szkół i instytucji badawczych dopuszcza

	się jedynie budynki szkolnictwa przedszkolnego, - w klasie budynków szpitali i zakładów opieki medycznej dopuszcza się jedynie budynki instytucji świadczących usługi medyczne, poradnie, żłobki,
b) uzupełniające:	uzbrojenie terenu;
4) zasady kształtowania zabudowy oraz wskaźniki zagospodarowania terenu:	
a) wskaźniki wykorzystania terenu:	- intensywność zabudowy od 0,1 do 1,0, - procent zabudowy maksimum 40%, - procent powierzchni biologicznie czynnej minimum 35%,
b) linie zabudowy:	nieprzekraczalne zgodnie z rysunkiem planu,
c) parametry zabudowy:	- wysokość zabudowy do 10 m, - liczba kondygnacji nadziemnych do 3, w tym dopuszcza się poddasze użytkowe, - parametry zabudowy o których mowa w tiret pierwsze i drugie obowiązują z zastrzeżeniem pkt 8 lit. c, - wysokość obiektów budowlanych do 15 m,
d) dachy:	- dwuspadowe lub wielospadowe o symetrycznym układzie połąci dachowych i kącie nachylenia od 30° do 45°, - dopuszcza się dachy płaskie i jednospadowe wyłącznie w parterowych budynkach gospodarczych, garażowych oraz usługowych;
5) zasady ochrony środowiska, przyrody oraz ochrony i kształtowania krajobrazu:	
a) ochrona na podstawie przepisów odrębnych,	
b) dopuszczalny poziom hałasu dla „terenów mieszkaniowo-usługowych” zgodnie z przepisami odrębnymi;	
6) zasady ochrony dziedzictwa kulturowego i zabytków, w tym krajobrazów kulturowych oraz dóbr kultury współczesnej:	
nie ustala się;	
7) granice i sposoby zagospodarowania terenów lub obiektów podlegających ochronie, ustalonych na podstawie odrębnych przepisów:	
a) ochrona terenów górniczych:	nie ustala się,
b) ochrona obszarów szczególnego zagrożenia powodzią:	nie ustala się,
c) ochrona terenów zagrożonych osuwaniem się mas ziemnych:	nie ustala się,
d) ochrona krajobrazów priorytetowych:	nie ustala się,
e) ochrona pozostałych terenów i obiektów:	w zasięgu strefy ochrony pośredniej ujęć wody obowiązują przepisy odrębne;
8) zasady ochrony i kształtowania ład przestrzennego:	
a) ustalenia kompozycyjno-estetyczne:	nie ustala się,
b) ustalenia dla tymczasowych obiektów usługowych:	zakaz lokalizacji,
c) wolnostojące budynki gospodarcze i garażowe:	dopuszcza się wyłącznie budynki jednokondygnacyjne o maksymalnej wysokości zabudowy do 6 m, nawiązujące formą, stylem i kolorystyką do budynku funkcji podstawowej,
d) zieleni:	minimum 20% powierzchni działki,
e) nadziemne części urządzeń technicznych:	dostosowane pod względem kolorystyki i formy do otaczającej zabudowy lub przysłonięcie zielenią;
9) zasady modernizacji, rozbudowy i budowy systemów komunikacji:	
a) wskaźnik miejsc postojowych (m.p.):	- minimum 2 m.p. na 1 mieszkanie, - minimum 15 m.p. na 100 miejsc konsumpcyjnych, - minimum 20 m.p. na 1000 m ² powierzchni użytkowej

	<p>budynków biurowych,</p> <ul style="list-style-type: none"> - minimum 25 m.p. na 1000 m² powierzchni sprzedaży lub 18 m.p. na 1000 m² powierzchni użytkowej budynków handlowo-usługowych, - minimum 25 m.p. na 100 miejsc użytkowych ogólnodostępnych obiektów kulturalnych, - minimum 10 m.p. na 1000 m² powierzchni użytkowej budynków muzeów i bibliotek, - minimum 20 m.p. na 100 osób (pracowników i studentów), 7 m.p. na 1 oddział (izbę lekcyjną) lub 25 m.p. na 100 zatrudnionych w budynkach szkół i instytucji badawczych, - minimum 15 m.p. na 1000 m² powierzchni użytkowej budynków szpitali i zakładów opieki medycznej, - dla wskaźników miejsc postojowych, o których mowa powyżej wyznacza się nie mniej niż 1 m.p.,
b) realizacja miejsc postojowych:	<ul style="list-style-type: none"> - na parkingach wyznaczonych na terenach lub zagłębionych pod ziemią, - w garażach wbudowanych w budynki, - w garażach wolnostojących,
c) dostępność komunikacyjna:	od terenu 2KDL, 4KDW;
10) zasady modernizacji, rozbudowy i budowy systemów infrastruktury technicznej:	
a) zaopatrzenie w wodę:	<ul style="list-style-type: none"> - z sieci wodociągowej, po niezbędnej rozbudowie, - zakaz lokalizacji obiektów budowlanych i sadzenia drzew uniemożliwiających dostęp do przebiegającej infrastruktury technicznej,
b) odprowadzenie ścieków bytowych, komunalnych i przemysłowych:	<ul style="list-style-type: none"> - poprzez rozdzielczą kanalizację sanitarną do istniejącego układu kanalizacji sanitarnej, po niezbędnej rozbudowie, - zakaz odprowadzania ścieków do gruntu oraz wód powierzchniowych i gruntowych, - zakaz lokalizacji obiektów budowlanych i sadzenia drzew uniemożliwiających dostęp do przebiegającej infrastruktury technicznej,
c) odprowadzenie wód opadowych:	<ul style="list-style-type: none"> - zagospodarowanie wód opadowych i roztopowych na własnym terenie z wykorzystaniem systemów retencyjno-rozsączających, - do systemu rozdzielczej kanalizacji deszczowej, powiązanego z istniejącym układem kanalizacji deszczowej lub systemu wód powierzchniowych poprzez systemy retencyjne na terenie, - zakaz lokalizacji obiektów budowlanych i sadzenia drzew uniemożliwiających dostęp do przebiegającej infrastruktury technicznej,
d) zaopatrzenie w gaz:	<ul style="list-style-type: none"> - z infrastruktury gazowej, w oparciu o gazociągi średniego lub niskiego ciśnienia, po niezbędnej rozbudowie, - zakaz lokalizacji obiektów budowlanych i sadzenia drzew uniemożliwiających dostęp do przebiegającej infrastruktury technicznej,
e) zaopatrzenie w energię cieplną:	<ul style="list-style-type: none"> - z lokalnego systemu ciepłowniczego, po jego ewentualnej niezbędnej budowie lub rozbudowie w oparciu o istniejącą infrastrukturę lub ogrzewanie obiektów z indywidualnych lub lokalnych źródeł ciepła, spełniających wymagania obowiązujących przepisów prawa, w tym z wykorzystaniem źródeł energii odnawialnej,

	- zakaz lokalizacji obiektów budowlanych i sadzenia drzew uniemożliwiających dostęp do przebiegającej infrastruktury technicznej,
f) zaopatrzenie w energię elektryczną:	- z istniejących i planowanych elementów systemu elektroenergetycznego: elektroenergetycznych sieci średniego napięcia 15 kV, stacji transformatorowych 15/0,4 kV, elektroenergetycznych sieci niskiego napięcia, - sytuowanie elementów sieci elektroenergetycznych pod ziemią, - dopuszcza się stosowanie odnawialnych źródeł energii, - zakaz lokalizacji obiektów budowlanych i sadzenia drzew uniemożliwiających dostęp do przebiegającej infrastruktury technicznej,
g) zapewnienie telekomunikacji:	- z istniejących i planowanych elementów infrastruktury telekomunikacyjnej, - sytuowanie planowanych elementów infrastruktury telekomunikacyjnej pod ziemią, - dopuszcza się lokalizację inwestycji celu publicznego z zakresu łączności publicznej w rozumieniu przepisów odrębnych,
h) gospodarka odpadami:	zgodnie z przepisami odrębnymi;
11) zasady i warunki scalania i podziału nieruchomości:	
a) szerokość frontu działki minimum 18 m,	
b) powierzchnia działki minimum 6 a,	
c) kąt położenia granic wydzielanych działek w stosunku do pasa drogowego usytuowanego na terenie 2KDL lub 4KDW od 85° do 95°,	
d) dopuszcza się mniejszą powierzchnię działek budowlanych, wydzielonych przed wejściem w życie planu,	
e) dopuszcza się podział działki o mniejszych parametrach niż ustalone w lit. od a do d w przypadku podziału mającego na celu regulację granic między sąsiadującymi nieruchomościami bądź wydzielenie działki dla urządzeń infrastruktury technicznej;	
12) sposób i termin tymczasowego zagospodarowania, urządzania i użytkowania terenów:	
a) do czasu zmiany sposobu użytkowania zgodnie z przeznaczeniem terenu wskazanym w pkt 3, dopuszcza się dla istniejącej zabudowy zagrodowej budowę, przebudowę, rozbudowę budynków gospodarczych, magazynów i wiat związanych z produkcją roślinną,	
b) zakaz budowy nowych lub rozbudowy istniejących obór, stajni i budynków inwentarskich,	
c) zakaz zmiany sposobu użytkowania na zabudowę zagrodową;	
13) stawka procentowa, na podstawie której ustala się opłatę, o której mowa w art. 36 ust. 4 ustawy z dnia 27 marca 2003 r. o planowaniu i zagospodarowaniu przestrzennym:	
15%;	
14) szczególne warunki zagospodarowania terenów oraz ograniczenia w ich użytkowaniu:	
nie ustala się.	

9. Karta terenu nr 009:

1) symbol i nr terenu:	7MN/U;
2) powierzchnia terenu:	422,1 a;
3) przeznaczenie terenu:	
a) podstawowe:	- tereny zabudowy mieszkaniowej jednorodzinnej, - tereny zabudowy usługowej: budynki hoteli, budynki biurowe, budynki handlowo-usługowe, ogólnodostępne obiekty kulturalne, budynki muzeów i bibliotek, budynki szkół i instytucji badawczych, budynki szpitali i zakładów opieki medycznej, z zastrzeżeniem tiret od trzeciej do ósmej,

	<ul style="list-style-type: none"> - w klasie budynków hoteli dopuszcza się jedynie samodzielne restauracje i bary, - w klasie budynków biurowych dopuszcza się jedynie budynki wykorzystywane jako miejsce pracy dla działalności biura, sekretariatu lub innych o charakterze administracyjnym, - z klasy budynków handlowo-usługowych wyłącza się centra handlowe, domy towarowe, stacje paliw, myjnie samochodowe i inne stacje obsługi, - w klasie ogólnodostępnych obiektów kulturalnych dopuszcza się jedynie domy kultury i wielozadaniowe sale wykorzystywane głównie do celów rozrywkowych, - w klasie budynków szkół i instytucji badawczych dopuszcza się jedynie budynki szkolnictwa przedszkolnego, - w klasie budynków szpitali i zakładów opieki medycznej dopuszcza się jedynie budynki instytucji świadczących usługi medyczne, poradnie, żłobki,
b) uzupełniające:	uzbrojenie terenu;
4) zasady kształtowania zabudowy oraz wskaźniki zagospodarowania terenu:	
a) wskaźniki wykorzystania terenu:	<ul style="list-style-type: none"> - intensywność zabudowy od 0,1 do 1,0, - procent zabudowy maksimum 40%, - procent powierzchni biologicznie czynnej minimum 35%,
b) linie zabudowy:	nieprzekraczalne zgodnie z rysunkiem planu,
c) parametry zabudowy:	<ul style="list-style-type: none"> - wysokość zabudowy do 10 m, - liczba kondygnacji nadziemnych do 3, w tym dopuszcza się poddasze użytkowe, - parametry zabudowy o których mowa w tiret pierwsze i drugie obowiązują z zastrzeżeniem pkt 8 lit. c, - wysokość obiektów budowlanych do 15 m,
d) dachy:	<ul style="list-style-type: none"> - dwuspadowe lub wielospadowe o symetrycznym układzie połąci dachowych i kącie nachylenia od 30° do 45°, - dopuszcza się dachy płaskie i jednospadowe wyłącznie w parterowych budynkach gospodarczych, garażowych oraz usługowych;
5) zasady ochrony środowiska, przyrody oraz ochrony i kształtowania krajobrazu:	
a) ochrona na podstawie przepisów odrębnych,	
b) dopuszczalny poziom hałasu dla „terenów mieszkaniowo-usługowych” zgodnie z przepisami odrębnymi;	
6) zasady ochrony dziedzictwa kulturowego i zabytków, w tym krajobrazów kulturowych oraz dóbr kultury współczesnej:	
a) dla obiektów oznaczonych na rysunku planu jako zabytki – kapliczki-dzwonnice, obowiązują:	nakaz ochrony i konserwacji,
b) dla obiektów oznaczonych na rysunku planu jako zabytki – kapliczki-dzwonnice, w przypadku wyłączenia tych obiektów z ewidencji zabytków, nie mają zastosowania ustalenia pkt 6 lit. a,	
c) ochrona na podstawie przepisów odrębnych;	
7) granice i sposoby zagospodarowania terenów lub obiektów podlegających ochronie, ustalonych na podstawie odrębnych przepisów:	
a) ochrona terenów górniczych:	nie ustala się,
b) ochrona obszarów szczególnego zagrożenia powodzią:	nie ustala się,
c) ochrona terenów zagrożonych osuwaniem się mas ziemnych:	nie ustala się,
d) ochrona krajobrazów priorytetowych:	nie ustala się,

e) ochrona pozostałych terenów i obiektów:	w zasięgu strefy ochrony pośredniej ujęć wody obowiązują przepisy odrębne;
8) zasady ochrony i kształtowania ład przestrzennego:	
a) ustalenia kompozycyjno-estetyczne:	nie ustala się,
b) ustalenia dla tymczasowych obiektów usługowych:	zakaz lokalizacji,
c) wolnostojące budynki gospodarcze i garażowe:	dopuszcza się wyłącznie budynki jednokondygnacyjne o maksymalnej wysokości zabudowy do 6 m, nawiązujące formą, stylem i kolorystyką do budynku funkcji podstawowej,
d) zieleni:	minimum 20% powierzchni działki,
e) nadziemne części urządzeń technicznych:	dostosowane pod względem kolorystyki i formy do otaczającej zabudowy lub przysłonięcie zielenią;
9) zasady modernizacji, rozbudowy i budowy systemów komunikacji:	
a) wskaźnik miejsc postojowych (m.p.):	<ul style="list-style-type: none"> - minimum 2 m.p. na 1 mieszkanie, - minimum 15 m.p. na 100 miejsc konsumpcyjnych, - minimum 20 m.p. na 1000 m² powierzchni użytkowej budynków biurowych, - minimum 25 m.p. na 1000 m² powierzchni sprzedaży lub 18 m.p. na 1000 m² powierzchni użytkowej budynków handlowo-usługowych, - minimum 25 m.p. na 100 miejsc użytkowych ogólnodostępnych obiektów kulturalnych, - minimum 10 m.p. na 1000 m² powierzchni użytkowej budynków muzeów i bibliotek, - minimum 20 m.p. na 100 osób (pracowników i studentów), 7 m.p. na 1 oddział (izbę lekcyjną) lub 25 m.p. na 100 zatrudnionych w budynkach szkół i instytucji badawczych, - minimum 15 m.p. na 1000 m² powierzchni użytkowej budynków szpitali i zakładów opieki medycznej, - dla wskaźników miejsc postojowych, o których mowa powyżej wyznacza się nie mniej niż 1 m.p.,
b) realizacja miejsc postojowych:	<ul style="list-style-type: none"> - na parkingach wyznaczonych na terenach lub zagłębionych pod ziemią, - w garażach wbudowanych w budynki, - w garażach wolnostojących,
c) dostępność komunikacyjna:	od terenu 2KDL, 3KDL, 4KDW;
10) zasady modernizacji, rozbudowy i budowy systemów infrastruktury technicznej:	
a) zaopatrzenie w wodę:	<ul style="list-style-type: none"> - z sieci wodociągowej, po niezbędnej rozbudowie, - zakaz lokalizacji obiektów budowlanych i sadzenia drzew uniemożliwiających dostęp do przebiegającej infrastruktury technicznej,
b) odprowadzenie ścieków bytowych, komunalnych i przemysłowych:	<ul style="list-style-type: none"> - poprzez rozdzielczą kanalizację sanitarną do istniejącego układu kanalizacji sanitarnej, po niezbędnej rozbudowie, - zakaz odprowadzania ścieków do gruntu oraz wód powierzchniowych i gruntowych, - zakaz lokalizacji obiektów budowlanych i sadzenia drzew uniemożliwiających dostęp do przebiegającej infrastruktury technicznej,
c) odprowadzenie wód opadowych:	<ul style="list-style-type: none"> - zagospodarowanie wód opadowych i roztopowych na własnym terenie z wykorzystaniem systemów retencyjno-rozsączających, - do systemu rozdzielczej kanalizacji deszczowej,

	powiązanego z istniejącym układem kanalizacji deszczowej lub systemu wód powierzchniowych poprzez systemy retencyjne na terenie, - zakaz lokalizacji obiektów budowlanych i sadzenia drzew uniemożliwiających dostęp do przebiegającej infrastruktury technicznej,
d) zaopatrzenie w gaz:	- z infrastruktury gazowej, w oparciu o gazociągi średniego lub niskiego ciśnienia, po niezbędnej rozbudowie, - zakaz lokalizacji obiektów budowlanych i sadzenia drzew uniemożliwiających dostęp do przebiegającej infrastruktury technicznej,
e) zaopatrzenie w energię ciepłą:	- z lokalnego systemu ciepłowniczego, po jego ewentualnej niezbędnej budowie lub rozbudowie w oparciu o istniejącą infrastrukturę lub ogrzewanie obiektów z indywidualnych lub lokalnych źródeł ciepła, spełniających wymagania obowiązujących przepisów prawa, w tym z wykorzystaniem źródeł energii odnawialnej, - zakaz lokalizacji obiektów budowlanych i sadzenia drzew uniemożliwiających dostęp do przebiegającej infrastruktury technicznej,
f) zaopatrzenie w energię elektryczną:	- z istniejących i planowanych elementów systemu elektroenergetycznego: elektroenergetycznych sieci średniego napięcia 15 kV, stacji transformatorowych 15/0,4 kV, elektroenergetycznych sieci niskiego napięcia, - sytuowanie elementów sieci elektroenergetycznych pod ziemią, - dopuszcza się stosowanie odnawialnych źródeł energii, - zakaz lokalizacji obiektów budowlanych i sadzenia drzew uniemożliwiających dostęp do przebiegającej infrastruktury technicznej,
g) zapewnienie telekomunikacji:	- z istniejących i planowanych elementów infrastruktury telekomunikacyjnej, - sytuowanie planowanych elementów infrastruktury telekomunikacyjnej pod ziemią, - dopuszcza się lokalizację inwestycji celu publicznego z zakresu łączności publicznej w rozumieniu przepisów odrębnych,
h) gospodarka odpadami:	zgodnie z przepisami odrębnymi;
11) zasady i warunki scalania i podziału nieruchomości:	
a) szerokość frontu działki minimum 18 m,	
b) powierzchnia działki minimum 6 a,	
c) kąt położenia granic wydzielanych działek w stosunku do pasa drogowego usytuowanego na terenie 2KDL, 3KDL od 85° do 95°,	
d) dopuszcza się mniejszą szerokość frontów działek budowlanych, wydzielonych przed wejściem w życie planu,	
e) dopuszcza się podział działki o mniejszych parametrach niż ustalone w lit. od a do d w przypadku podziału mającego na celu regulację granic między sąsiadującymi nieruchomościami bądź wydzielenie działki dla urządzeń infrastruktury technicznej;	
12) sposób i termin tymczasowego zagospodarowania, urządzania i użytkowania terenów:	
a) do czasu zmiany sposobu użytkowania zgodnie z przeznaczeniem terenu wskazanym w pkt 3, dopuszcza się dla istniejącej zabudowy zagrodowej budowę, przebudowę, rozbudowę budynków gospodarczych, magazynów i wiat związanych z produkcją roślinną,	
b) zakaz budowy nowych lub rozbudowy istniejących obór, stajni i budynków inwentarskich,	
c) zakaz zmiany sposobu użytkowania na zabudowę zagrodową;	

13) stawka procentowa, na podstawie której ustala się opłatę, o której mowa w art. 36 ust. 4 ustawy z dnia 27 marca 2003 r. o planowaniu i zagospodarowaniu przestrzennym:
15%;
14) szczególne warunki zagospodarowania terenów oraz ograniczenia w ich użytkowaniu:
nie ustala się.

10. Karta terenu nr 010:

1) symbol i nr terenu:	8MN/U;
2) powierzchnia terenu:	5,7 a;
3) przeznaczenie terenu:	
a) podstawowe:	<ul style="list-style-type: none"> - tereny zabudowy mieszkaniowej jednorodzinnej, - tereny zabudowy usługowej: budynki hoteli, budynki biurowe, budynki handlowo-usługowe, ogólnodostępne obiekty kulturalne, budynki muzeów i bibliotek, budynki szkół i instytucji badawczych, budynki szpitali i zakładów opieki medycznej, z zastrzeżeniem tiret od trzecie do ósme, - w klasie budynków hoteli dopuszcza się jedynie samodzielne restauracje i bary, - w klasie budynków biurowych dopuszcza się jedynie budynki wykorzystywane jako miejsce pracy dla działalności biura, sekretariatu lub innych o charakterze administracyjnym, - z klasy budynków handlowo-usługowych wyłącza się centra handlowe, domy towarowe, stacje paliw, myjnie samochodowe i inne stacje obsługi, - w klasie ogólnodostępnych obiektów kulturalnych dopuszcza się jedynie domy kultury i wielozadaniowe sale wykorzystywane głównie do celów rozrywkowych, - w klasie budynków szkół i instytucji badawczych dopuszcza się jedynie budynki szkolnictwa przedszkolnego, - w klasie budynków szpitali i zakładów opieki medycznej dopuszcza się jedynie budynki instytucji świadczących usługi medyczne, poradnie, żłobki,
b) uzupełniające:	uzbrojenie terenu;
4) zasady kształtowania zabudowy oraz wskaźniki zagospodarowania terenu:	
a) wskaźniki wykorzystania terenu:	<ul style="list-style-type: none"> - intensywność zabudowy od 0,1 do 1,2, - procent zabudowy maksimum 50%, - procent powierzchni biologicznie czynnej minimum 30%,
b) linie zabudowy:	nieprzekraczalne zgodnie z rysunkiem planu,
c) parametry zabudowy:	<ul style="list-style-type: none"> - wysokość zabudowy do 10 m, - liczba kondygnacji nadziemnych do 3, w tym dopuszcza się poddasze użytkowe, - parametry zabudowy o których mowa w tiret pierwsze i drugie obowiązują z zastrzeżeniem pkt 8 lit. c, - wysokość obiektów budowlanych do 15 m,
d) dachy:	<ul style="list-style-type: none"> - dwuspadowe lub wielospadowe o symetrycznym układzie połączeń dachowych i kącie nachylenia od 30° do 45°, - dopuszcza się dachy płaskie i jednospadowe wyłącznie w parterowych budynkach gospodarczych, garażowych oraz usługowych;
5) zasady ochrony środowiska, przyrody oraz ochrony i kształtowania krajobrazu:	
a) ochrona na podstawie przepisów odrębnych,	
b) dopuszczalny poziom hałasu dla „terenów mieszkaniowo-usługowych” zgodnie z przepisami odrębnymi;	

6) zasady ochrony dziedzictwa kulturowego i zabytków, w tym krajobrazów kulturowych oraz dóbr kultury współczesnej:	
nie ustala się;	
7) granice i sposoby zagospodarowania terenów lub obiektów podlegających ochronie, ustalonych na podstawie odrębnych przepisów:	
a) ochrona terenów górniczych:	nie ustala się,
b) ochrona obszarów szczególnego zagrożenia powodzią:	nie ustala się,
c) ochrona terenów zagrożonych osuwaniem się mas ziemnych:	nie ustala się,
d) ochrona krajobrazów priorytetowych:	nie ustala się,
e) ochrona pozostałych terenów i obiektów:	nie ustala się;
8) zasady ochrony i kształtowania ład przestrzennego:	
a) ustalenia kompozycyjno-estetyczne:	nie ustala się;
b) ustalenia dla tymczasowych obiektów usługowych:	zakaz lokalizacji,
c) wolnostojące budynki gospodarcze i garażowe:	dopuszcza się wyłącznie budynki jednokondygnacyjne o maksymalnej wysokości zabudowy do 6 m, nawiązujące formą, stylem i kolorystyką do budynku funkcji podstawowej,
d) zieleni:	minimum 15% powierzchni działki,
e) nadziemne części urządzeń technicznych:	dostosowane pod względem kolorystyki i formy do otaczającej zabudowy lub przysłonięcie zielenią;
9) zasady modernizacji, rozbudowy i budowy systemów komunikacji:	
a) wskaźnik miejsc postojowych (m.p.):	<ul style="list-style-type: none"> - minimum 2 m.p. na 1 mieszkanie, - minimum 15 m.p. na 100 miejsc konsumpcyjnych, - minimum 20 m.p. na 1000 m² powierzchni użytkowej budynków biurowych, - minimum 25 m.p. na 1000 m² powierzchni sprzedaży lub 18 m.p. na 1000 m² powierzchni użytkowej budynków handlowo-usługowych, - minimum 25 m.p. na 100 miejsc użytkowych ogólnodostępnych obiektów kulturalnych, - minimum 10 m.p. na 1000 m² powierzchni użytkowej budynków muzeów i bibliotek, - minimum 20 m.p. na 100 osób (pracowników i studentów), 7 m.p. na 1 oddział (izbę lekcyjną) lub 25 m.p. na 100 zatrudnionych w budynkach szkół i instytucji badawczych, - minimum 15 m.p. na 1000 m² powierzchni użytkowej budynków szpitali i zakładów opieki medycznej, - dla wskaźników miejsc postojowych, o których mowa powyżej wyznacza się nie mniej niż 1 m.p.,
b) realizacja miejsc postojowych:	<ul style="list-style-type: none"> - na parkingach wyznaczonych na terenach lub zagłębionych pod ziemią, - w garażach wbudowanych w budynki, - w garażach wolnostojących,
c) dostępność komunikacyjna:	od terenu 2KDL;
10) zasady modernizacji, rozbudowy i budowy systemów infrastruktury technicznej:	
a) zaopatrzenie w wodę:	<ul style="list-style-type: none"> - z sieci wodociągowej, po niezbędnej rozbudowie, - zakaz lokalizacji obiektów budowlanych i sadzenia drzew uniemożliwiających dostęp do przebiegającej infrastruktury

	technicznej,
b) odprowadzenie ścieków bytowych, komunalnych i przemysłowych:	<ul style="list-style-type: none"> - poprzez rozdzielczą kanalizację sanitarną do istniejącego układu kanalizacji sanitarnej, po niezbędnej rozbudowie, - zakaz odprowadzania ścieków do gruntu oraz wód powierzchniowych i gruntowych, - zakaz lokalizacji obiektów budowlanych i sadzenia drzew uniemożliwiających dostęp do przebiegającej infrastruktury technicznej,
c) odprowadzenie wód opadowych:	<ul style="list-style-type: none"> - zagospodarowanie wód opadowych i roztopowych na własnym terenie z wykorzystaniem systemów retencyjno-rozsączających, - do systemu rozdzielczej kanalizacji deszczowej, powiązanego z istniejącym układem kanalizacji deszczowej lub systemu wód powierzchniowych poprzez systemy retencyjne na terenie, - zakaz lokalizacji obiektów budowlanych i sadzenia drzew uniemożliwiających dostęp do przebiegającej infrastruktury technicznej,
d) zaopatrzenie w gaz:	<ul style="list-style-type: none"> - z infrastruktury gazowej, w oparciu o gazociągi średniego lub niskiego ciśnienia, po niezbędnej rozbudowie, - zakaz lokalizacji obiektów budowlanych i sadzenia drzew uniemożliwiających dostęp do przebiegającej infrastruktury technicznej,
e) zaopatrzenie w energię ciepłą:	<ul style="list-style-type: none"> - z lokalnego systemu ciepłowniczego, po jego ewentualnej niezbędnej budowie lub rozbudowie w oparciu o istniejącą infrastrukturę lub ogrzewanie obiektów z indywidualnych lub lokalnych źródeł ciepła, spełniających wymagania obowiązujących przepisów prawa, w tym z wykorzystaniem źródeł energii odnawialnej, - zakaz lokalizacji obiektów budowlanych i sadzenia drzew uniemożliwiających dostęp do przebiegającej infrastruktury technicznej,
f) zaopatrzenie w energię elektryczną:	<ul style="list-style-type: none"> - z istniejących i planowanych elementów systemu elektroenergetycznego: elektroenergetycznych sieci średniego napięcia 15 kV, stacji transformatorowych 15/0,4 kV, elektroenergetycznych sieci niskiego napięcia, - sytuowanie elementów sieci elektroenergetycznych pod ziemią, - dopuszcza się stosowanie odnawialnych źródeł energii, - zakaz lokalizacji obiektów budowlanych i sadzenia drzew uniemożliwiających dostęp do przebiegającej infrastruktury technicznej,
g) zapewnienie telekomunikacji:	<ul style="list-style-type: none"> - z istniejących i planowanych elementów infrastruktury telekomunikacyjnej, - sytuowanie planowanych elementów infrastruktury telekomunikacyjnej pod ziemią, - dopuszcza się lokalizację inwestycji celu publicznego z zakresu łączności publicznej w rozumieniu przepisów odrębnych,
h) gospodarka odpadami:	zgodnie z przepisami odrębnymi;
11) zasady i warunki scalania i podziału nieruchomości:	
nie ustala się;	
12) sposób i termin tymczasowego zagospodarowania, urządzania i użytkowania terenów:	
nie ustala się;	

13) stawka procentowa, na podstawie której ustala się opłatę, o której mowa w art. 36 ust. 4 ustawy z dnia 27 marca 2003 r. o planowaniu i zagospodarowaniu przestrzennym:
15%;
14) szczególne warunki zagospodarowania terenów oraz ograniczenia w ich użytkowaniu:
nie ustala się.

11. Karta terenu nr 011:

1) symbol i nr terenu:	9MN/U;
2) powierzchnia terenu:	3,9 a;
3) przeznaczenie terenu:	
a) podstawowe:	<ul style="list-style-type: none"> - tereny zabudowy mieszkaniowej jednorodzinnej, - tereny zabudowy usługowej: budynki hoteli, budynki biurowe, budynki handlowo-usługowe, ogólnodostępne obiekty kulturalne, budynki muzeów i bibliotek, budynki szkół i instytucji badawczych, budynki szpitali i zakładów opieki medycznej, z zastrzeżeniem tiret od trzecie do ósme, - w klasie budynków hoteli dopuszcza się jedynie samodzielne restauracje i bary, - w klasie budynków biurowych dopuszcza się jedynie budynki wykorzystywane jako miejsce pracy dla działalności biura, sekretariatu lub innych o charakterze administracyjnym, - z klasy budynków handlowo-usługowych wyłącza się centra handlowe, domy towarowe, stacje paliw, myjnie samochodowe i inne stacje obsługi, - w klasie ogólnodostępnych obiektów kulturalnych dopuszcza się jedynie domy kultury i wielozadaniowe sale wykorzystywane głównie do celów rozrywkowych, - w klasie budynków szkół i instytucji badawczych dopuszcza się jedynie budynki szkolnictwa przedszkolnego, - w klasie budynków szpitali i zakładów opieki medycznej dopuszcza się jedynie budynki instytucji świadczących usługi medyczne, poradnie, żłobki,
b) uzupełniające:	uzbrojenie terenu;
4) zasady kształtowania zabudowy oraz wskaźniki zagospodarowania terenu:	
a) wskaźniki wykorzystania terenu:	<ul style="list-style-type: none"> - intensywność zabudowy od 0,1 do 1,0, - procent zabudowy maksimum 40%, - procent powierzchni biologicznie czynnej minimum 35%,
b) linie zabudowy:	nieprzekraczalne zgodnie z rysunkiem planu,
c) parametry zabudowy:	<ul style="list-style-type: none"> - wysokość zabudowy do 10 m, - liczba kondygnacji nadziemnych do 3, w tym dopuszcza się poddasze użytkowe, - parametry zabudowy o których mowa w tiret pierwsze i drugie obowiązują z zastrzeżeniem pkt 8 lit. c, - wysokość obiektów budowlanych do 15 m,
d) dachy:	<ul style="list-style-type: none"> - dwuspadowe lub wielospadowe o symetrycznym układzie połączeń dachowych i kącie nachylenia od 30° do 45°, - dopuszcza się dachy płaskie i jednospadowe wyłącznie w parterowych budynkach gospodarczych, garażowych oraz usługowych;
5) zasady ochrony środowiska, przyrody oraz ochrony i kształtowania krajobrazu:	
a) ochrona na podstawie przepisów odrębnych,	
b) dopuszczalny poziom hałasu dla „terenów mieszkaniowo-usługowych” zgodnie z przepisami odrębnymi;	

6) zasady ochrony dziedzictwa kulturowego i zabytków, w tym krajobrazów kulturowych oraz dóbr kultury współczesnej:	
nie ustala się;	
7) granice i sposoby zagospodarowania terenów lub obiektów podlegających ochronie, ustalonych na podstawie odrębnych przepisów:	
a) ochrona terenów górniczych:	nie ustala się,
b) ochrona obszarów szczególnego zagrożenia powodzią:	nie ustala się,
c) ochrona terenów zagrożonych osuwaniem się mas ziemnych:	nie ustala się,
d) ochrona krajobrazów priorytetowych:	nie ustala się,
e) ochrona pozostałych terenów i obiektów:	nie ustala się;
8) zasady ochrony i kształtowania ład przestrzennego:	
a) ustalenia kompozycyjno-estetyczne:	nie ustala się,
b) ustalenia dla tymczasowych obiektów usługowych:	zakaz lokalizacji,
c) wolnostojące budynki gospodarcze i garażowe:	dopuszcza się wyłącznie budynki jednokondygnacyjne, o maksymalnej wysokości zabudowy do 6 m, nawiązujące formą, stylem i kolorystyką do budynku funkcji podstawowej,
d) zieleni:	minimum 20% powierzchni działki,
e) nadziemne części urządzeń technicznych:	dostosowane pod względem kolorystyki i formy do otaczającej zabudowy lub przysłonięcie zielenią;
9) zasady modernizacji, rozbudowy i budowy systemów komunikacji:	
a) wskaźnik miejsc postojowych (m.p.):	<ul style="list-style-type: none"> - minimum 2 m.p. na 1 mieszkanie, - minimum 15 m.p. na 100 miejsc konsumpcyjnych, - minimum 20 m.p. na 1000 m² powierzchni użytkowej budynków biurowych, - minimum 25 m.p. na 1000 m² powierzchni sprzedaży lub 18 m.p. na 1000 m² powierzchni użytkowej budynków handlowo-usługowych, - minimum 25 m.p. na 100 miejsc użytkowych ogólnodostępnych obiektów kulturalnych, - minimum 10 m.p. na 1000 m² powierzchni użytkowej budynków muzeów i bibliotek, - minimum 20 m.p. na 100 osób (pracowników i studentów), 7 m.p. na 1 oddział (izbę lekcyjną) lub 25 m.p. na 100 zatrudnionych w budynkach szkół i instytucji badawczych, - minimum 15 m.p. na 1000 m² powierzchni użytkowej budynków szpitali i zakładów opieki medycznej, - dla wskaźników miejsc postojowych, o których mowa powyżej wyznacza się nie mniej niż 1 m.p.,
b) realizacja miejsc postojowych:	<ul style="list-style-type: none"> - na parkingach wyznaczonych na terenach lub zagłębionych pod ziemią, - w garażach wbudowanych w budynki, - w garażach wolnostojących,
c) dostępność komunikacyjna:	od terenu 2KDL;
10) zasady modernizacji, rozbudowy i budowy systemów infrastruktury technicznej:	
a) zaopatrzenie w wodę:	<ul style="list-style-type: none"> - z sieci wodociągowej, po niezbędnej rozbudowie, - zakaz lokalizacji obiektów budowlanych i sadzenia drzew uniemożliwiających dostęp do przebiegającej infrastruktury

	technicznej,
b) odprowadzenie ścieków bytowych, komunalnych i przemysłowych:	<ul style="list-style-type: none"> - poprzez rozdzielczą kanalizację sanitarną do istniejącego układu kanalizacji sanitarnej, po niezbędnej rozbudowie, - zakaz odprowadzania ścieków do gruntu oraz wód powierzchniowych i gruntowych, - zakaz lokalizacji obiektów budowlanych i sadzenia drzew uniemożliwiających dostęp do przebiegającej infrastruktury technicznej,
c) odprowadzenie wód opadowych:	<ul style="list-style-type: none"> - zagospodarowanie wód opadowych i roztopowych na własnym terenie z wykorzystaniem systemów retencyjno-rozsączających, - do systemu rozdzielczej kanalizacji deszczowej, powiązanego z istniejącym układem kanalizacji deszczowej lub systemu wód powierzchniowych poprzez systemy retencyjne na terenie, - zakaz lokalizacji obiektów budowlanych i sadzenia drzew uniemożliwiających dostęp do przebiegającej infrastruktury technicznej,
d) zaopatrzenie w gaz:	<ul style="list-style-type: none"> - z infrastruktury gazowej, w oparciu o gazociągi średniego lub niskiego ciśnienia, po niezbędnej rozbudowie, - zakaz lokalizacji obiektów budowlanych i sadzenia drzew uniemożliwiających dostęp do przebiegającej infrastruktury technicznej,
e) zaopatrzenie w energię ciepłą:	<ul style="list-style-type: none"> - z lokalnego systemu ciepłowniczego, po jego ewentualnej niezbędnej budowie lub rozbudowie w oparciu o istniejącą infrastrukturę lub ogrzewanie obiektów z indywidualnych lub lokalnych źródeł ciepła, spełniających wymagania obowiązujących przepisów prawa, w tym z wykorzystaniem źródeł energii odnawialnej, - zakaz lokalizacji obiektów budowlanych i sadzenia drzew uniemożliwiających dostęp do przebiegającej infrastruktury technicznej,
f) zaopatrzenie w energię elektryczną:	<ul style="list-style-type: none"> - z istniejących i planowanych elementów systemu elektroenergetycznego: elektroenergetycznych sieci średniego napięcia 15 kV, stacji transformatorowych 15/0,4 kV, elektroenergetycznych sieci niskiego napięcia, - sytuowanie elementów sieci elektroenergetycznych pod ziemią, - dopuszcza się stosowanie odnawialnych źródeł energii, - zakaz lokalizacji obiektów budowlanych i sadzenia drzew uniemożliwiających dostęp do przebiegającej infrastruktury technicznej,
g) zapewnienie telekomunikacji:	<ul style="list-style-type: none"> - z istniejących i planowanych elementów infrastruktury telekomunikacyjnej, - sytuowanie planowanych elementów infrastruktury telekomunikacyjnej pod ziemią, - dopuszcza się lokalizację inwestycji celu publicznego z zakresu łączności publicznej w rozumieniu przepisów odrębnych,
h) gospodarka odpadami:	zgodnie z przepisami odrębnymi;
11) zasady i warunki scalania i podziału nieruchomości:	
nie ustala się;	
12) sposób i termin tymczasowego zagospodarowania, urządzania i użytkowania terenów:	
nie ustala się;	

13) stawka procentowa, na podstawie której ustala się opłatę, o której mowa w art. 36 ust. 4 ustawy z dnia 27 marca 2003 r. o planowaniu i zagospodarowaniu przestrzennym:
15%;
14) szczególne warunki zagospodarowania terenów oraz ograniczenia w ich użytkowaniu:
nie ustala się.

12. Karta terenu nr 012:

1) symbol i nr terenu:	10MN/U;
2) powierzchnia terenu:	5,1 a;
3) przeznaczenie terenu:	
a) podstawowe:	<ul style="list-style-type: none"> - tereny zabudowy mieszkaniowej jednorodzinnej, - tereny zabudowy usługowej: budynki hoteli, budynki biurowe, budynki handlowo-usługowe, ogólnodostępne obiekty kulturalne, budynki muzeów i bibliotek, budynki szkół i instytucji badawczych, budynki szpitali i zakładów opieki medycznej, z zastrzeżeniem tiret od trzecie do ósme, - w klasie budynków hoteli dopuszcza się jedynie samodzielne restauracje i bary, - w klasie budynków biurowych dopuszcza się jedynie budynki wykorzystywane jako miejsce pracy dla działalności biura, sekretariatu lub innych o charakterze administracyjnym, - z klasy budynków handlowo-usługowych wyłącza się centra handlowe, domy towarowe, stacje paliw, myjnie samochodowe i inne stacje obsługi, - w klasie ogólnodostępnych obiektów kulturalnych dopuszcza się jedynie domy kultury i wielozadaniowe sale wykorzystywane głównie do celów rozrywkowych, - w klasie budynków szkół i instytucji badawczych dopuszcza się jedynie budynki szkolnictwa przedszkolnego, - w klasie budynków szpitali i zakładów opieki medycznej dopuszcza się jedynie budynki instytucji świadczących usługi medyczne, poradnie, żłobki,
b) uzupełniające:	uzbrojenie terenu;
4) zasady kształtowania zabudowy oraz wskaźniki zagospodarowania terenu:	
a) wskaźniki wykorzystania terenu:	<ul style="list-style-type: none"> - intensywność zabudowy od 0,1 do 1,0, - procent zabudowy maksimum 40%, - procent powierzchni biologicznie czynnej minimum 35%,
b) linie zabudowy:	nieprzekraczalne zgodnie z rysunkiem planu,
c) parametry zabudowy:	<ul style="list-style-type: none"> - wysokość zabudowy do 10 m, - liczba kondygnacji nadziemnych do 3, w tym dopuszcza się poddasze użytkowe, - parametry zabudowy o których mowa w tiret pierwsze i drugie obowiązują z zastrzeżeniem pkt 8 lit. c, - wysokość obiektów budowlanych do 15 m,
d) dachy:	<ul style="list-style-type: none"> - dwuspadowe lub wielospadowe o symetrycznym układzie połączeń dachowych i kącie nachylenia od 30° do 45°, - dopuszcza się dachy płaskie i jednospadowe wyłącznie w parterowych budynkach gospodarczych, garażowych oraz usługowych;
5) zasady ochrony środowiska, przyrody oraz ochrony i kształtowania krajobrazu:	
a) ochrona na podstawie przepisów odrębnych,	
b) dopuszczalny poziom hałasu dla „terenów mieszkaniowo-usługowych” zgodnie z przepisami odrębnymi;	

6) zasady ochrony dziedzictwa kulturowego i zabytków, w tym krajobrazów kulturowych oraz dóbr kultury współczesnej:	
nie ustala się;	
7) granice i sposoby zagospodarowania terenów lub obiektów podlegających ochronie, ustalonych na podstawie odrębnych przepisów:	
a) ochrona terenów górniczych:	nie ustala się,
b) ochrona obszarów szczególnego zagrożenia powodzią:	nie ustala się,
c) ochrona terenów zagrożonych osuwaniem się mas ziemnych:	nie ustala się,
d) ochrona krajobrazów priorytetowych:	nie ustala się,
e) ochrona pozostałych terenów i obiektów:	nie ustala się;
8) zasady ochrony i kształtowania ład przestrzennego:	
a) ustalenia kompozycyjno-estetyczne:	nie ustala się,
b) ustalenia dla tymczasowych obiektów usługowych:	zakaz lokalizacji,
c) wolnostojące budynki gospodarcze i garażowe:	dopuszcza się wyłącznie budynki jednokondygnacyjne o maksymalnej wysokości zabudowy do 6 m, nawiązujące formą, stylem i kolorystyką do budynku funkcji podstawowej,
d) zieleni:	minimum 20% powierzchni działki,
e) nadziemne części urządzeń technicznych:	dostosowane pod względem kolorystyki i formy do otaczającej zabudowy lub przysłonięcie zielenią;
9) zasady modernizacji, rozbudowy i budowy systemów komunikacji:	
a) wskaźnik miejsc postojowych (m.p.):	<ul style="list-style-type: none"> - minimum 2 m.p. na 1 mieszkanie, - minimum 15 m.p. na 100 miejsc konsumpcyjnych, - minimum 20 m.p. na 1000 m² powierzchni użytkowej budynków biurowych, - minimum 25 m.p. na 1000 m² powierzchni sprzedaży lub 18 m.p. na 1000 m² powierzchni użytkowej budynków handlowo-usługowych, - minimum 25 m.p. na 100 miejsc użytkowych ogólnodostępnych obiektów kulturalnych, - minimum 10 m.p. na 1000 m² powierzchni użytkowej budynków muzeów i bibliotek, - minimum 20 m.p. na 100 osób (pracowników i studentów), 7 m.p. na 1 oddział (izbę lekcyjną) lub 25 m.p. na 100 zatrudnionych w budynkach szkół i instytucji badawczych, - minimum 15 m.p. na 1000 m² powierzchni użytkowej budynków szpitali i zakładów opieki medycznej, - dla wskaźników miejsc postojowych, o których mowa powyżej wyznacza się nie mniej niż 1 m.p.,
b) realizacja miejsc postojowych:	<ul style="list-style-type: none"> - na parkingach wyznaczonych na terenach lub zagłębionych pod ziemią, - w garażach wbudowanych w budynki, - w garażach wolnostojących,
c) dostępność komunikacyjna:	od terenu 2KDL, 5KDW;
10) zasady modernizacji, rozbudowy i budowy systemów infrastruktury technicznej:	
a) zaopatrzenie w wodę:	<ul style="list-style-type: none"> - z sieci wodociągowej, po niezbędnej rozbudowie, - zakaz lokalizacji obiektów budowlanych i sadzenia drzew uniemożliwiających dostęp do przebiegającej infrastruktury

	technicznej,
b) odprowadzenie ścieków bytowych, komunalnych i przemysłowych:	<ul style="list-style-type: none"> - poprzez rozdzielczą kanalizację sanitarną do istniejącego układu kanalizacji sanitarnej, po niezbędnej rozbudowie, - zakaz odprowadzania ścieków do gruntu oraz wód powierzchniowych i gruntowych, - zakaz lokalizacji obiektów budowlanych i sadzenia drzew uniemożliwiających dostęp do przebiegającej infrastruktury technicznej,
c) odprowadzenie wód opadowych:	<ul style="list-style-type: none"> - zagospodarowanie wód opadowych i roztopowych na własnym terenie z wykorzystaniem systemów retencyjno-rozsączających, - do systemu rozdzielczej kanalizacji deszczowej, powiązanego z istniejącym układem kanalizacji deszczowej lub systemu wód powierzchniowych poprzez systemy retencyjne na terenie, - zakaz lokalizacji obiektów budowlanych i sadzenia drzew uniemożliwiających dostęp do przebiegającej infrastruktury technicznej,
d) zaopatrzenie w gaz:	<ul style="list-style-type: none"> - z infrastruktury gazowej, w oparciu o gazociągi średniego lub niskiego ciśnienia, po niezbędnej rozbudowie, - zakaz lokalizacji obiektów budowlanych i sadzenia drzew uniemożliwiających dostęp do przebiegającej infrastruktury technicznej,
e) zaopatrzenie w energię ciepłą:	<ul style="list-style-type: none"> - z lokalnego systemu ciepłowniczego, po jego ewentualnej niezbędnej budowie lub rozbudowie w oparciu o istniejącą infrastrukturę lub ogrzewanie obiektów z indywidualnych lub lokalnych źródeł ciepła, spełniających wymagania obowiązujących przepisów prawa, w tym z wykorzystaniem źródeł energii odnawialnej, - zakaz lokalizacji obiektów budowlanych i sadzenia drzew uniemożliwiających dostęp do przebiegającej infrastruktury technicznej,
f) zaopatrzenie w energię elektryczną:	<ul style="list-style-type: none"> - z istniejących i planowanych elementów systemu elektroenergetycznego: elektroenergetycznych sieci średniego napięcia 15 kV, stacji transformatorowych 15/0,4 kV, elektroenergetycznych sieci niskiego napięcia, - sytuowanie elementów sieci elektroenergetycznych pod ziemią, - dopuszcza się stosowanie odnawialnych źródeł energii, - zakaz lokalizacji obiektów budowlanych i sadzenia drzew uniemożliwiających dostęp do przebiegającej infrastruktury technicznej,
g) zapewnienie telekomunikacji:	<ul style="list-style-type: none"> - z istniejących i planowanych elementów infrastruktury telekomunikacyjnej, - sytuowanie planowanych elementów infrastruktury telekomunikacyjnej pod ziemią, - dopuszcza się lokalizację inwestycji celu publicznego z zakresu łączności publicznej w rozumieniu przepisów odrębnych,
h) gospodarka odpadami:	zgodnie z przepisami odrębnymi;
11) zasady i warunki scalania i podziału nieruchomości:	
nie ustala się;	
12) sposób i termin tymczasowego zagospodarowania, urządzania i użytkowania terenów:	
nie ustala się;	

13) stawka procentowa, na podstawie której ustala się opłatę, o której mowa w art. 36 ust. 4 ustawy z dnia 27 marca 2003 r. o planowaniu i zagospodarowaniu przestrzennym:
15%;
14) szczególne warunki zagospodarowania terenów oraz ograniczenia w ich użytkowaniu:
nie ustala się.

13. Karta terenu nr 013:

1) symbol i nr terenu:	11MN/U;
2) powierzchnia terenu:	9,6 a;
3) przeznaczenie terenu:	
a) podstawowe:	<ul style="list-style-type: none"> - tereny zabudowy mieszkaniowej jednorodzinnej, - tereny zabudowy usługowej: budynki hoteli, budynki biurowe, budynki handlowo-usługowe, ogólnodostępne obiekty kulturalne, budynki muzeów i bibliotek, budynki szkół i instytucji badawczych, budynki szpitali i zakładów opieki medycznej, z zastrzeżeniem tiret od trzecie do ósme, - w klasie budynków hoteli dopuszcza się jedynie samodzielne restauracje i bary, - w klasie budynków biurowych dopuszcza się jedynie budynki wykorzystywane jako miejsce pracy dla działalności biura, sekretariatu lub innych o charakterze administracyjnym, - z klasy budynków handlowo-usługowych wyłącza się centra handlowe, domy towarowe, stacje paliw, myjnie samochodowe i inne stacje obsługi, - w klasie ogólnodostępnych obiektów kulturalnych dopuszcza się jedynie domy kultury i wielozadaniowe sale wykorzystywane głównie do celów rozrywkowych, - w klasie budynków szkół i instytucji badawczych dopuszcza się jedynie budynki szkolnictwa przedszkolnego, - w klasie budynków szpitali i zakładów opieki medycznej dopuszcza się jedynie budynki instytucji świadczących usługi medyczne, poradnie, żłobki,
b) uzupełniające:	uzbrojenie terenu;
4) zasady kształtowania zabudowy oraz wskaźniki zagospodarowania terenu:	
a) wskaźniki wykorzystania terenu:	<ul style="list-style-type: none"> - intensywność zabudowy od 0,1 do 1,0, - procent zabudowy maksimum 40%, - procent powierzchni biologicznie czynnej minimum 35%,
b) linie zabudowy:	nieprzekraczalne zgodnie z rysunkiem planu,
c) parametry zabudowy:	<ul style="list-style-type: none"> - wysokość zabudowy do 10 m, - liczba kondygnacji nadziemnych do 3, w tym dopuszcza się poddasze użytkowe, - parametry zabudowy o których mowa w tiret pierwsze i drugie obowiązują z zastrzeżeniem pkt 8 lit. c, - wysokość obiektów budowlanych do 15 m,
d) dachy:	<ul style="list-style-type: none"> - dwuspadowe lub wielospadowe o symetrycznym układzie połączeń dachowych i kącie nachylenia od 30° do 45°, - dopuszcza się dachy płaskie i jednospadowe wyłącznie w parterowych budynkach gospodarczych, garażowych oraz usługowych;
5) zasady ochrony środowiska, przyrody oraz ochrony i kształtowania krajobrazu:	
a) ochrona na podstawie przepisów odrębnych,	
b) dopuszczalny poziom hałasu dla „terenów mieszkaniowo-usługowych” zgodnie z przepisami odrębnymi;	

6) zasady ochrony dziedzictwa kulturowego i zabytków, w tym krajobrazów kulturowych oraz dóbr kultury współczesnej:	
nie ustala się;	
7) granice i sposoby zagospodarowania terenów lub obiektów podlegających ochronie, ustalonych na podstawie odrębnych przepisów:	
a) ochrona terenów górniczych:	nie ustala się,
b) ochrona obszarów szczególnego zagrożenia powodzią:	nie ustala się,
c) ochrona terenów zagrożonych osuwaniem się mas ziemnych:	nie ustala się,
d) ochrona krajobrazów priorytetowych:	nie ustala się,
e) ochrona pozostałych terenów i obiektów:	nie ustala się;
8) zasady ochrony i kształtowania ład przestrzennego:	
a) ustalenia kompozycyjno-estetyczne:	nie ustala się,
b) ustalenia dla tymczasowych obiektów usługowych:	zakaz lokalizacji,
c) wolnostojące budynki gospodarcze i garażowe:	dopuszcza się wyłącznie budynki jednokondygnacyjne o maksymalnej wysokości zabudowy do 6 m, nawiązujące formą, stylem i kolorystyką do budynku funkcji podstawowej,
d) zieleni:	minimum 20% powierzchni działki,
e) nadziemne części urządzeń technicznych:	dostosowane pod względem kolorystyki i formy do otaczającej zabudowy lub przysłonięcie zielenią;
9) zasady modernizacji, rozbudowy i budowy systemów komunikacji:	
a) wskaźnik miejsc postojowych (m.p.):	<ul style="list-style-type: none"> - minimum 2 m.p. na 1 mieszkanie, - minimum 15 m.p. na 100 miejsc konsumpcyjnych, - minimum 20 m.p. na 1000 m² powierzchni użytkowej budynków biurowych, - minimum 25 m.p. na 1000 m² powierzchni sprzedaży lub 18 m.p. na 1000 m² powierzchni użytkowej budynków handlowo-usługowych, - minimum 25 m.p. na 100 miejsc użytkowych ogólnodostępnych obiektów kulturalnych, - minimum 10 m.p. na 1000 m² powierzchni użytkowej budynków muzeów i bibliotek, - minimum 20 m.p. na 100 osób (pracowników i studentów), 7 m.p. na 1 oddział (izbę lekcyjną) lub 25 m.p. na 100 zatrudnionych w budynkach szkół i instytucji badawczych, - minimum 15 m.p. na 1000 m² powierzchni użytkowej budynków szpitali i zakładów opieki medycznej, - dla wskaźników miejsc postojowych, o których mowa powyżej wyznacza się nie mniej niż 1 m.p.,
b) realizacja miejsc postojowych:	<ul style="list-style-type: none"> - na parkingach wyznaczonych na terenach lub zagłębionych pod ziemią, - w garażach wbudowanych w budynki, - w garażach wolnostojących,
c) dostępność komunikacyjna:	od terenu 2KDL, 5KDW;
10) zasady modernizacji, rozbudowy i budowy systemów infrastruktury technicznej:	
a) zaopatrzenie w wodę:	<ul style="list-style-type: none"> - z sieci wodociągowej, po niezbędnej rozbudowie, - zakaz lokalizacji obiektów budowlanych i sadzenia drzew uniemożliwiających dostęp do przebiegającej infrastruktury

	technicznej,
b) odprowadzenie ścieków bytowych, komunalnych i przemysłowych:	<ul style="list-style-type: none"> - poprzez rozdzielczą kanalizację sanitarną do istniejącego układu kanalizacji sanitarnej, po niezbędnej rozbudowie, - zakaz odprowadzania ścieków do gruntu oraz wód powierzchniowych i gruntowych, - zakaz lokalizacji obiektów budowlanych i sadzenia drzew uniemożliwiających dostęp do przebiegającej infrastruktury technicznej,
c) odprowadzenie wód opadowych:	<ul style="list-style-type: none"> - zagospodarowanie wód opadowych i roztopowych na własnym terenie z wykorzystaniem systemów retencyjno-rozsączających, - do systemu rozdzielczej kanalizacji deszczowej, powiązanego z istniejącym układem kanalizacji deszczowej lub systemu wód powierzchniowych poprzez systemy retencyjne na terenie, - zakaz lokalizacji obiektów budowlanych i sadzenia drzew uniemożliwiających dostęp do przebiegającej infrastruktury technicznej,
d) zaopatrzenie w gaz:	<ul style="list-style-type: none"> - z infrastruktury gazowej, w oparciu o gazociągi średniego lub niskiego ciśnienia, po niezbędnej rozbudowie, - zakaz lokalizacji obiektów budowlanych i sadzenia drzew uniemożliwiających dostęp do przebiegającej infrastruktury technicznej,
e) zaopatrzenie w energię ciepłą:	<ul style="list-style-type: none"> - z lokalnego systemu ciepłowniczego, po jego ewentualnej niezbędnej budowie lub rozbudowie w oparciu o istniejącą infrastrukturę lub ogrzewanie obiektów z indywidualnych lub lokalnych źródeł ciepła, spełniających wymagania obowiązujących przepisów prawa, w tym z wykorzystaniem źródeł energii odnawialnej, - zakaz lokalizacji obiektów budowlanych i sadzenia drzew uniemożliwiających dostęp do przebiegającej infrastruktury technicznej,
f) zaopatrzenie w energię elektryczną:	<ul style="list-style-type: none"> - z istniejących i planowanych elementów systemu elektroenergetycznego: elektroenergetycznych sieci średniego napięcia 15 kV, stacji transformatorowych 15/0,4 kV, elektroenergetycznych sieci niskiego napięcia, - sytuowanie elementów sieci elektroenergetycznych pod ziemią, - dopuszcza się stosowanie odnawialnych źródeł energii, - zakaz lokalizacji obiektów budowlanych i sadzenia drzew uniemożliwiających dostęp do przebiegającej infrastruktury technicznej,
g) zapewnienie telekomunikacji:	<ul style="list-style-type: none"> - z istniejących i planowanych elementów infrastruktury telekomunikacyjnej, - sytuowanie planowanych elementów infrastruktury telekomunikacyjnej pod ziemią, - dopuszcza się lokalizację inwestycji celu publicznego z zakresu łączności publicznej w rozumieniu przepisów odrębnych,
h) gospodarka odpadami:	zgodnie z przepisami odrębnymi;
11) zasady i warunki scalania i podziału nieruchomości:	
nie ustala się;	
12) sposób i termin tymczasowego zagospodarowania, urządzania i użytkowania terenów:	
nie ustala się;	

13) stawka procentowa, na podstawie której ustala się opłatę, o której mowa w art. 36 ust. 4 ustawy z dnia 27 marca 2003 r. o planowaniu i zagospodarowaniu przestrzennym:
15%;
14) szczególne warunki zagospodarowania terenów oraz ograniczenia w ich użytkowaniu:
nie ustala się.

14. Karta terenu nr 014:

1) symbol i nr terenu:	12MN/U;
2) powierzchnia terenu:	76,2 a;
3) przeznaczenie terenu:	
a) podstawowe:	<ul style="list-style-type: none"> - tereny zabudowy mieszkaniowej jednorodzinnej, - tereny zabudowy usługowej: budynki hoteli, budynki biurowe, budynki handlowo-usługowe, ogólnodostępne obiekty kulturalne, budynki muzeów i bibliotek, budynki szkół i instytucji badawczych, budynki szpitali i zakładów opieki medycznej, z zastrzeżeniem tiret od trzecie do ósme, - w klasie budynków hoteli dopuszcza się jedynie samodzielne restauracje i bary, - w klasie budynków biurowych dopuszcza się jedynie budynki wykorzystywane jako miejsce pracy dla działalności biura, sekretariatu lub innych o charakterze administracyjnym, - z klasy budynków handlowo-usługowych wyłącza się centra handlowe, domy towarowe, stacje paliw, myjnie samochodowe i inne stacje obsługi, - w klasie ogólnodostępnych obiektów kulturalnych dopuszcza się jedynie domy kultury i wielozadaniowe sale wykorzystywane głównie do celów rozrywkowych, - w klasie budynków szkół i instytucji badawczych dopuszcza się jedynie budynki szkolnictwa przedszkolnego, - w klasie budynków szpitali i zakładów opieki medycznej dopuszcza się jedynie budynki instytucji świadczących usługi medyczne, poradnie, żłobki,
b) uzupełniające:	uzbrojenie terenu;
4) zasady kształtowania zabudowy oraz wskaźniki zagospodarowania terenu:	
a) wskaźniki wykorzystania terenu:	<ul style="list-style-type: none"> - intensywność zabudowy od 0,1 do 1,0, - procent zabudowy maksimum 40%, - procent powierzchni biologicznie czynnej minimum 35%,
b) linie zabudowy:	nieprzekraczalne zgodnie z rysunkiem planu,
c) parametry zabudowy:	<ul style="list-style-type: none"> - wysokość zabudowy do 10 m, - liczba kondygnacji nadziemnych do 3, w tym dopuszcza się poddasze użytkowe, - parametry zabudowy o których mowa w tiret pierwsze i drugie obowiązują z zastrzeżeniem pkt 8 lit. c, - wysokość obiektów budowlanych do 15 m,
d) dachy:	<ul style="list-style-type: none"> - dwuspadowe lub wielospadowe o symetrycznym układzie połączeń dachowych i kącie nachylenia od 30° do 45°, - dopuszcza się dachy płaskie i jednospadowe wyłącznie w parterowych budynkach gospodarczych, garażowych oraz usługowych;
5) zasady ochrony środowiska, przyrody oraz ochrony i kształtowania krajobrazu:	
a) ochrona na podstawie przepisów odrębnych,	
b) dopuszczalny poziom hałasu dla „terenów mieszkaniowo-usługowych” zgodnie z przepisami odrębnymi;	

6) zasady ochrony dziedzictwa kulturowego i zabytków, w tym krajobrazów kulturowych oraz dóbr kultury współczesnej:	
nie ustala się;	
7) granice i sposoby zagospodarowania terenów lub obiektów podlegających ochronie, ustalonych na podstawie odrębnych przepisów:	
a) ochrona terenów górniczych:	nie ustala się,
b) ochrona obszarów szczególnego zagrożenia powodzią:	nie ustala się,
c) ochrona terenów zagrożonych osuwaniem się mas ziemnych:	nie ustala się,
d) ochrona krajobrazów priorytetowych:	nie ustala się,
e) ochrona pozostałych terenów i obiektów:	nie ustala się;
8) zasady ochrony i kształtowania ład przestrzennego:	
a) ustalenia kompozycyjno-estetyczne:	nie ustala się,
b) ustalenia dla tymczasowych obiektów usługowych:	zakaz lokalizacji,
c) wolnostojące budynki gospodarcze i garażowe:	dopuszcza się wyłącznie budynki jednokondygnacyjne o maksymalnej wysokości zabudowy do 6 m, nawiązujące formą, stylem i kolorystyką do budynku funkcji podstawowej,
d) zieleni:	minimum 20% powierzchni działki,
e) nadziemne części urządzeń technicznych:	dostosowane pod względem kolorystyki i formy do otaczającej zabudowy lub przysłonięcie zielenią;
9) zasady modernizacji, rozbudowy i budowy systemów komunikacji:	
a) wskaźnik miejsc postojowych (m.p.):	<ul style="list-style-type: none"> - minimum 2 m.p. na 1 mieszkanie, - minimum 15 m.p. na 100 miejsc konsumpcyjnych, - minimum 20 m.p. na 1000 m² powierzchni użytkowej budynków biurowych, - minimum 25 m.p. na 1000 m² powierzchni sprzedaży lub 18 m.p. na 1000 m² powierzchni użytkowej budynków handlowo-usługowych, - minimum 25 m.p. na 100 miejsc użytkowych ogólnodostępnych obiektów kulturalnych, - minimum 10 m.p. na 1000 m² powierzchni użytkowej budynków muzeów i bibliotek, - minimum 20 m.p. na 100 osób (pracowników i studentów), 7 m.p. na 1 oddział (izbę lekcyjną) lub 25 m.p. na 100 zatrudnionych w budynkach szkół i instytucji badawczych, - minimum 15 m.p. na 1000 m² powierzchni użytkowej budynków szpitali i zakładów opieki medycznej, - dla wskaźników miejsc postojowych, o których mowa powyżej wyznacza się nie mniej niż 1 m.p.,
b) realizacja miejsc postojowych:	<ul style="list-style-type: none"> - na parkingach wyznaczonych na terenach lub zagłębionych pod ziemią, - w garażach wbudowanych w budynki, - w garażach wolnostojących,
c) dostępność komunikacyjna:	od terenu 2KDL poprzez teren 2WS, 3KDW;
10) zasady modernizacji, rozbudowy i budowy systemów infrastruktury technicznej:	
a) zaopatrzenie w wodę:	<ul style="list-style-type: none"> - z sieci wodociągowej, po niezbędnej rozbudowie, - zakaz lokalizacji obiektów budowlanych i sadzenia drzew uniemożliwiających dostęp do przebiegającej infrastruktury

	technicznej,
b) odprowadzenie ścieków bytowych, komunalnych i przemysłowych:	<ul style="list-style-type: none"> - poprzez rozdzielczą kanalizację sanitarną do istniejącego układu kanalizacji sanitarnej, po niezbędnej rozbudowie, - zakaz odprowadzania ścieków do gruntu oraz wód powierzchniowych i gruntowych, - zakaz lokalizacji obiektów budowlanych i sadzenia drzew uniemożliwiających dostęp do przebiegającej infrastruktury technicznej,
c) odprowadzenie wód opadowych:	<ul style="list-style-type: none"> - zagospodarowanie wód opadowych i roztopowych na własnym terenie z wykorzystaniem systemów retencyjno-rozsączających, - do systemu rozdzielczej kanalizacji deszczowej, powiązanego z istniejącym układem kanalizacji deszczowej lub systemu wód powierzchniowych poprzez systemy retencyjne na terenie, - zakaz lokalizacji obiektów budowlanych i sadzenia drzew uniemożliwiających dostęp do przebiegającej infrastruktury technicznej,
d) zaopatrzenie w gaz:	<ul style="list-style-type: none"> - z infrastruktury gazowej, w oparciu o gazociągi średniego lub niskiego ciśnienia, po niezbędnej rozbudowie, - zakaz lokalizacji obiektów budowlanych i sadzenia drzew uniemożliwiających dostęp do przebiegającej infrastruktury technicznej,
e) zaopatrzenie w energię ciepłą:	<ul style="list-style-type: none"> - z lokalnego systemu ciepłowniczego, po jego ewentualnej niezbędnej budowie lub rozbudowie w oparciu o istniejącą infrastrukturę lub ogrzewanie obiektów z indywidualnych lub lokalnych źródeł ciepła, spełniających wymagania obowiązujących przepisów prawa, w tym z wykorzystaniem źródeł energii odnawialnej, - zakaz lokalizacji obiektów budowlanych i sadzenia drzew uniemożliwiających dostęp do przebiegającej infrastruktury technicznej,
f) zaopatrzenie w energię elektryczną:	<ul style="list-style-type: none"> - z istniejących i planowanych elementów systemu elektroenergetycznego: elektroenergetycznych sieci średniego napięcia 15 kV, stacji transformatorowych 15/0,4 kV, elektroenergetycznych sieci niskiego napięcia, - sytuowanie elementów sieci elektroenergetycznych pod ziemią, - dopuszcza się stosowanie odnawialnych źródeł energii, - zakaz lokalizacji obiektów budowlanych i sadzenia drzew uniemożliwiających dostęp do przebiegającej infrastruktury technicznej,
g) zapewnienie telekomunikacji:	<ul style="list-style-type: none"> - z istniejących i planowanych elementów infrastruktury telekomunikacyjnej, - sytuowanie planowanych elementów infrastruktury telekomunikacyjnej pod ziemią, - dopuszcza się lokalizację inwestycji celu publicznego z zakresu łączności publicznej w rozumieniu przepisów odrębnych,
h) gospodarka odpadami:	zgodnie z przepisami odrębnymi;
11) zasady i warunki scalania i podziału nieruchomości:	
a) szerokość frontu działki minimum 18 m,	
b) powierzchnia działki minimum 8 a,	
c) kąt położenia granic wydzielanych działek w stosunku do pasa drogowego usytuowanego na terenie	

2KDL od 80° do 100°,
d) dopuszcza się podział działki o mniejszych parametrach niż ustalone w lit. od a do c w przypadku podziału mającego na celu regulację granic między sąsiadującymi nieruchomościami bądź wydzielenie działki dla urządzeń infrastruktury technicznej;
12) sposób i termin tymczasowego zagospodarowania, urządzania i użytkowania terenów:
nie ustala się;
13) stawka procentowa, na podstawie której ustala się opłatę, o której mowa w art. 36 ust. 4 ustawy z dnia 27 marca 2003 r. o planowaniu i zagospodarowaniu przestrzennym:
15%;
14) szczególne warunki zagospodarowania terenów oraz ograniczenia w ich użytkowaniu:
nie ustala się.

15. Karta terenu nr 015:

1) symbol i nr terenu:	13MN/U;
2) powierzchnia terenu:	381,7 a;
3) przeznaczenie terenu:	
a) podstawowe:	<ul style="list-style-type: none"> - tereny zabudowy mieszkaniowej jednorodzinnej, - tereny zabudowy usługowej: budynki hoteli, budynki biurowe, budynki handlowo-usługowe, ogólnodostępne obiekty kulturalne, budynki muzeów i bibliotek, budynki szkół i instytucji badawczych, budynki szpitali i zakładów opieki medycznej, z zastrzeżeniem tiret od trzecie do ósme, - w klasie budynków hoteli dopuszcza się jedynie samodzielne restauracje i bary, - w klasie budynków biurowych dopuszcza się jedynie budynki wykorzystywane jako miejsce pracy dla działalności biura, sekretariatu lub innych o charakterze administracyjnym, - z klasy budynków handlowo-usługowych wyłącza się centra handlowe, domy towarowe, stacje paliw, myjnie samochodowe i inne stacje obsługi, - w klasie ogólnodostępnych obiektów kulturalnych dopuszcza się jedynie domy kultury i wielozadaniowe sale wykorzystywane głównie do celów rozrywkowych, - w klasie budynków szkół i instytucji badawczych dopuszcza się jedynie budynki szkolnictwa przedszkolnego, - w klasie budynków szpitali i zakładów opieki medycznej dopuszcza się jedynie budynki instytucji świadczących usługi medyczne, poradnie, żłobki,
b) uzupełniające:	uzbrojenie terenu;
4) zasady kształtowania zabudowy oraz wskaźniki zagospodarowania terenu:	
a) wskaźniki wykorzystania terenu:	<ul style="list-style-type: none"> - intensywność zabudowy od 0,1 do 1,0, - procent zabudowy maksimum 40%, - procent powierzchni biologicznie czynnej minimum 35%,
b) linie zabudowy:	nieprzekraczalne zgodnie z rysunkiem planu,
c) parametry zabudowy:	<ul style="list-style-type: none"> - wysokość zabudowy do 10 m, - liczba kondygnacji nadziemnych do 3, w tym dopuszcza się poddasze użytkowe, - parametry zabudowy o których mowa w tiret pierwsze i drugie obowiązują z zastrzeżeniem pkt 8 lit. c, - wysokość obiektów budowlanych do 15 m,
d) dachy:	<ul style="list-style-type: none"> - dwuspadowe lub wielospadowe o symetrycznym układzie połączeń dachowych i kącie nachylenia od 30° do 45°, - dopuszcza się dachy płaskie i jednospadowe wyłącznie

	w parterowych budynkach gospodarczych, garażowych oraz usługowych;
5) zasady ochrony środowiska, przyrody oraz ochrony i kształtowania krajobrazu:	
a) ochrona na podstawie przepisów odrębnych,	
b) dopuszczalny poziom hałasu dla „terenów mieszkaniowo-usługowych” zgodnie z przepisami odrębnymi,	
c) zachowanie cieków wodnych oraz rowów melioracyjnych z dopuszczeniem zmiany ich trasy lub ich orurowania;	
6) zasady ochrony dziedzictwa kulturowego i zabytków, w tym krajobrazów kulturowych oraz dóbr kultury współczesnej:	
nie ustala się;	
7) granice i sposoby zagospodarowania terenów lub obiektów podlegających ochronie, ustalonych na podstawie odrębnych przepisów:	
a) ochrona terenów górniczych:	nie ustala się,
b) ochrona obszarów szczególnego zagrożenia powodzią:	nie ustala się,
c) ochrona terenów zagrożonych osuwaniem się mas ziemnych:	nie ustala się,
d) ochrona krajobrazów priorytetowych:	nie ustala się,
e) ochrona pozostałych terenów i obiektów:	nie ustala się;
8) zasady ochrony i kształtowania ład przestrzennego:	
a) ustalenia kompozycyjno-estetyczne:	nie ustala się,
b) ustalenia dla tymczasowych obiektów usługowych:	zakaz lokalizacji,
c) wolnostojące budynki gospodarcze i garażowe:	dopuszcza się wyłącznie budynki jednokondygnacyjne o maksymalnej wysokości zabudowy do 6 m, nawiązujące formą, stylem i kolorystyką do budynku funkcji podstawowej,
d) zieleni:	minimum 20% powierzchni działki,
e) nadziemne części urządzeń technicznych:	dostosowane pod względem kolorystyki i formy do otaczającej zabudowy lub przysłonięcie zielenią;
9) zasady modernizacji, rozbudowy i budowy systemów komunikacji:	
a) wskaźnik miejsc postojowych (m.p.):	<ul style="list-style-type: none"> - minimum 2 m.p. na 1 mieszkanie, - minimum 15 m.p. na 100 miejsc konsumpcyjnych, - minimum 20 m.p. na 1000 m² powierzchni użytkowej budynków biurowych, - minimum 25 m.p. na 1000 m² powierzchni sprzedaży lub 18 m.p. na 1000 m² powierzchni użytkowej budynków handlowo-usługowych, - minimum 25 m.p. na 100 miejsc użytkowych ogólnodostępnych obiektów kulturalnych, - minimum 10 m.p. na 1000 m² powierzchni użytkowej budynków muzeów i bibliotek, - minimum 20 m.p. na 100 osób (pracowników i studentów), 7 m.p. na 1 oddział (izbę lekcyjną) lub 25 m.p. na 100 zatrudnionych w budynkach szkół i instytucji badawczych, - minimum 15 m.p. na 1000 m² powierzchni użytkowej budynków szpitali i zakładów opieki medycznej, - dla wskaźników miejsc postojowych, o których mowa powyżej wyznacza się nie mniej niż 1 m.p.,
b) realizacja miejsc postojowych:	- na parkingach wyznaczonych na terenach lub zagłębionych

	<p>pod ziemią,</p> <ul style="list-style-type: none"> - w garażach wbudowanych w budynki, - w garażach wolnostojących,
c) dostępność komunikacyjna:	od terenu 2KDL poprzez teren 2WS, 3WS, 1ZP, 2ZP, 3ZP, 5KDW poprzez teren 3WS;
10) zasady modernizacji, rozbudowy i budowy systemów infrastruktury technicznej:	
a) zaopatrzenie w wodę:	<ul style="list-style-type: none"> - z sieci wodociągowej, po niezbędnej rozbudowie, - zakaz lokalizacji obiektów budowlanych i sadzenia drzew uniemożliwiających dostęp do przebiegającej infrastruktury technicznej,
b) odprowadzenie ścieków bytowych, komunalnych i przemysłowych:	<ul style="list-style-type: none"> - poprzez rozdzielczą kanalizację sanitarną do istniejącego układu kanalizacji sanitarnej, po niezbędnej rozbudowie, - zakaz odprowadzania ścieków do gruntu oraz wód powierzchniowych i gruntowych, - zakaz lokalizacji obiektów budowlanych i sadzenia drzew uniemożliwiających dostęp do przebiegającej infrastruktury technicznej,
c) odprowadzenie wód opadowych:	<ul style="list-style-type: none"> - zagospodarowanie wód opadowych i roztopowych na własnym terenie z wykorzystaniem systemów retencyjno-rozsączających, - do systemu rozdzielczej kanalizacji deszczowej, powiązanego z istniejącym układem kanalizacji deszczowej lub systemu wód powierzchniowych poprzez systemy retencyjne na terenie, - zakaz lokalizacji obiektów budowlanych i sadzenia drzew uniemożliwiających dostęp do przebiegającej infrastruktury technicznej,
d) zaopatrzenie w gaz:	<ul style="list-style-type: none"> - z infrastruktury gazowej, w oparciu o gazociągi średniego lub niskiego ciśnienia, po niezbędnej rozbudowie, - zakaz lokalizacji obiektów budowlanych i sadzenia drzew uniemożliwiających dostęp do przebiegającej infrastruktury technicznej,
e) zaopatrzenie w energię ciepłą:	<ul style="list-style-type: none"> - z lokalnego systemu ciepłowniczego, po jego ewentualnej niezbędnej budowie lub rozbudowie w oparciu o istniejącą infrastrukturę lub ogrzewanie obiektów z indywidualnych lub lokalnych źródeł ciepła, spełniających wymagania obowiązujących przepisów prawa, w tym z wykorzystaniem źródeł energii odnawialnej, - zakaz lokalizacji obiektów budowlanych i sadzenia drzew uniemożliwiających dostęp do przebiegającej infrastruktury technicznej,
f) zaopatrzenie w energię elektryczną:	<ul style="list-style-type: none"> - z istniejących i planowanych elementów systemu elektroenergetycznego: elektroenergetycznych sieci średniego napięcia 15 kV, stacji transformatorowych 15/0,4 kV, elektroenergetycznych sieci niskiego napięcia, - sytuowanie elementów sieci elektroenergetycznych pod ziemią, - dopuszcza się stosowanie odnawialnych źródeł energii, - zakaz lokalizacji obiektów budowlanych i sadzenia drzew uniemożliwiających dostęp do przebiegającej infrastruktury technicznej,
g) zapewnienie telekomunikacji:	<ul style="list-style-type: none"> - z istniejących i planowanych elementów infrastruktury telekomunikacyjnej, - sytuowanie planowanych elementów infrastruktury

	telekomunikacyjnej pod ziemią, - dopuszcza się lokalizację inwestycji celu publicznego z zakresu łączności publicznej w rozumieniu przepisów odrębnych,
h) gospodarka odpadami:	zgodnie z przepisami odrębnymi;
11) zasady i warunki scalania i podziału nieruchomości:	
a) szerokość frontu działki minimum 18 m,	
b) powierzchnia działki minimum 8 a,	
c) kąt położenia granic wydzielanych działek w stosunku do pasa drogowego usytuowanego na terenie 2KDL od 80° do 100°,	
d) dopuszcza się mniejszą powierzchnię oraz szerokość frontów działek budowlanych, wydzielonych przed wejściem w życie planu,	
e) dopuszcza się podział działki o mniejszych parametrach niż ustalone w lit. od a do d w przypadku podziału mającego na celu regulację granic między sąsiadującymi nieruchomościami bądź wydzielenie działki dla urządzeń infrastruktury technicznej;	
12) sposób i termin tymczasowego zagospodarowania, urządzania i użytkowania terenów:	
nie ustala się;	
13) stawka procentowa, na podstawie której ustala się opłatę, o której mowa w art. 36 ust. 4 ustawy z dnia 27 marca 2003 r. o planowaniu i zagospodarowaniu przestrzennym:	
15%;	
14) szczególne warunki zagospodarowania terenów oraz ograniczenia w ich użytkowaniu:	
nie ustala się.	

16. Karta terenu nr 016:

1) symbol i nr terenu:	14MN/U;
2) powierzchnia terenu:	14,5 a;
3) przeznaczenie terenu:	
a) podstawowe:	<ul style="list-style-type: none"> - tereny zabudowy mieszkaniowej jednorodzinnej, - tereny zabudowy usługowej: budynki hoteli, budynki biurowe, budynki handlowo-usługowe, ogólnodostępne obiekty kulturalne, budynki muzeów i bibliotek, budynki szkół i instytucji badawczych, budynki szpitali i zakładów opieki medycznej, z zastrzeżeniem tiret od trzeciej do ósmej, - w klasie budynków hoteli dopuszcza się jedynie samodzielne restauracje i bary, - w klasie budynków biurowych dopuszcza się jedynie budynki wykorzystywane jako miejsce pracy dla działalności biura, sekretariatu lub innych o charakterze administracyjnym, - z klasy budynków handlowo-usługowych wyłącza się centra handlowe, domy towarowe, stacje paliw, myjnie samochodowe i inne stacje obsługi, - w klasie ogólnodostępnych obiektów kulturalnych dopuszcza się jedynie domy kultury i wielozadaniowe sale wykorzystywane głównie do celów rozrywkowych, - w klasie budynków szkół i instytucji badawczych dopuszcza się jedynie budynki szkolnictwa przedszkolnego, - w klasie budynków szpitali i zakładów opieki medycznej dopuszcza się jedynie budynki instytucji świadczących usługi medyczne, poradnie, żłobki,
b) uzupełniające:	uzbrojenie terenu;
4) zasady kształtowania zabudowy oraz wskaźniki zagospodarowania terenu:	
a) wskaźniki wykorzystania terenu:	<ul style="list-style-type: none"> - intensywność zabudowy od 0,1 do 1,2, - procent zabudowy maksimum 40%,

	- procent powierzchni biologicznie czynnej minimum 20%,
b) linie zabudowy:	nieprzekraczalne zgodnie z rysunkiem planu,
c) parametry zabudowy:	- wysokość zabudowy do 12 m, - liczba kondygnacji nadziemnych do 3, w tym dopuszcza się poddasze użytkowe, - parametry zabudowy o których mowa w tiret pierwsze i drugie obowiązują z zastrzeżeniem pkt 8 lit. c, - wysokość obiektów budowlanych do 15 m,
d) dachy:	- dwuspadowe lub wielospadowe o symetrycznym układzie połąci dachowych i kącie nachylenia od 30° do 45°, - dopuszcza się dachy płaskie i jednospadowe wyłącznie w parterowych budynkach gospodarczych, garażowych oraz usługowych;
5) zasady ochrony środowiska, przyrody oraz ochrony i kształtowania krajobrazu:	
a) ochrona na podstawie przepisów odrębnych,	
b) dopuszczalny poziom hałasu dla „terenów mieszkaniowo-usługowych” zgodnie z przepisami odrębnymi;	
6) zasady ochrony dziedzictwa kulturowego i zabytków, w tym krajobrazów kulturowych oraz dóbr kultury współczesnej:	
nie ustala się;	
7) granice i sposoby zagospodarowania terenów lub obiektów podlegających ochronie, ustalonych na podstawie odrębnych przepisów:	
a) ochrona terenów górniczych:	nie ustala się,
b) ochrona obszarów szczególnego zagrożenia powodzią:	nie ustala się,
c) ochrona terenów zagrożonych osuwaniem się mas ziemnych:	nie ustala się,
d) ochrona krajobrazów priorytetowych:	nie ustala się,
e) ochrona pozostałych terenów i obiektów:	nie ustala się;
8) zasady ochrony i kształtowania ład przestrzennego:	
a) ustalenia kompozycyjno-estetyczne:	nie ustala się,
b) ustalenia dla tymczasowych obiektów usługowych:	zakaz lokalizacji,
c) wolnostojące budynki gospodarcze i garażowe:	dopuszcza się wyłącznie budynki jednokondygnacyjne o maksymalnej wysokości zabudowy do 6 m, nawiązujące formą, stylem i kolorystyką do budynku funkcji podstawowej,
d) zieleni:	minimum 10% powierzchni działki,
e) nadziemne części urządzeń technicznych:	dostosowane pod względem kolorystyki i formy do otaczającej zabudowy lub przysłonięcie zielenią;
9) zasady modernizacji, rozbudowy i budowy systemów komunikacji:	
a) wskaźnik miejsc postojowych (m.p.):	- minimum 2 m.p. na 1 mieszkanie, - minimum 15 m.p. na 100 miejsc konsumpcyjnych, - minimum 20 m.p. na 1000 m ² powierzchni użytkowej budynków biurowych, - minimum 25 m.p. na 1000 m ² powierzchni sprzedaży lub 18 m.p. na 1000 m ² powierzchni użytkowej budynków handlowo-usługowych, - minimum 25 m.p. na 100 miejsc użytkowych ogólnodostępnych obiektów kulturalnych, - minimum 10 m.p. na 1000 m ² powierzchni użytkowej budynków muzeów i bibliotek,

	<ul style="list-style-type: none"> - minimum 20 m.p. na 100 osób (pracowników i studentów), 7 m.p. na 1 oddział (izbę lekcyjną) lub 25 m.p. na 100 zatrudnionych w budynkach szkół i instytucji badawczych, - minimum 15 m.p. na 1000 m² powierzchni użytkowej budynków szpitali i zakładów opieki medycznej, - dla wskaźników miejsc postojowych, o których mowa powyżej wyznacza się nie mniej niż 1 m.p.,
b) realizacja miejsc postojowych:	<ul style="list-style-type: none"> - na parkingach wyznaczonych na terenach lub zagłębionych pod ziemią, - w garażach wbudowanych w budynki, - w garażach wolnostojących,
c) dostępność komunikacyjna:	od terenu 3KDL, 4KDL;
10) zasady modernizacji, rozbudowy i budowy systemów infrastruktury technicznej:	
a) zaopatrzenie w wodę:	<ul style="list-style-type: none"> - z sieci wodociągowej, po niezbędnej rozbudowie, - zakaz lokalizacji obiektów budowlanych i sadzenia drzew uniemożliwiających dostęp do przebiegającej infrastruktury technicznej,
b) odprowadzenie ścieków bytowych, komunalnych i przemysłowych:	<ul style="list-style-type: none"> - poprzez rozdzielczą kanalizację sanitarną do istniejącego układu kanalizacji sanitarnej, po niezbędnej rozbudowie, - zakaz odprowadzania ścieków do gruntu oraz wód powierzchniowych i gruntowych, - zakaz lokalizacji obiektów budowlanych i sadzenia drzew uniemożliwiających dostęp do przebiegającej infrastruktury technicznej,
c) odprowadzenie wód opadowych:	<ul style="list-style-type: none"> - zagospodarowanie wód opadowych i roztopowych na własnym terenie z wykorzystaniem systemów retencyjno-rozsączających, - do systemu rozdzielczej kanalizacji deszczowej, powiązanego z istniejącym układem kanalizacji deszczowej lub systemu wód powierzchniowych poprzez systemy retencyjne na terenie, - zakaz lokalizacji obiektów budowlanych i sadzenia drzew uniemożliwiających dostęp do przebiegającej infrastruktury technicznej,
d) zaopatrzenie w gaz:	<ul style="list-style-type: none"> - z infrastruktury gazowej, w oparciu o gazociągi średniego lub niskiego ciśnienia, po niezbędnej rozbudowie, - zakaz lokalizacji obiektów budowlanych i sadzenia drzew uniemożliwiających dostęp do przebiegającej infrastruktury technicznej,
e) zaopatrzenie w energię cieplną:	<ul style="list-style-type: none"> - z lokalnego systemu ciepłowniczego, po jego ewentualnej niezbędnej budowie lub rozbudowie w oparciu o istniejącą infrastrukturę lub ogrzewanie obiektów z indywidualnych lub lokalnych źródeł ciepła, spełniających wymagania obowiązujących przepisów prawa, w tym z wykorzystaniem źródeł energii odnawialnej, - zakaz lokalizacji obiektów budowlanych i sadzenia drzew uniemożliwiających dostęp do przebiegającej infrastruktury technicznej,
f) zaopatrzenie w energię elektryczną:	<ul style="list-style-type: none"> - z istniejących i planowanych elementów systemu elektroenergetycznego: elektroenergetycznych sieci średniego napięcia 15 kV, stacji transformatorowych 15/0,4 kV, elektroenergetycznych sieci niskiego napięcia, - sytuowanie elementów sieci elektroenergetycznych pod

	ziemią, - dopuszcza się stosowanie odnawialnych źródeł energii, - zakaz lokalizacji obiektów budowlanych i sadzenia drzew uniemożliwiających dostęp do przebiegającej infrastruktury technicznej,
g) zapewnienie telekomunikacji:	- z istniejących i planowanych elementów infrastruktury telekomunikacyjnej, - sytuowanie planowanych elementów infrastruktury telekomunikacyjnej pod ziemią, - dopuszcza się lokalizację inwestycji celu publicznego z zakresu łączności publicznej w rozumieniu przepisów odrębnych,
h) gospodarka odpadami:	zgodnie z przepisami odrębnymi;
11) zasady i warunki scalania i podziału nieruchomości:	
a) szerokość frontu działki minimum 18 m,	
b) powierzchnia działki minimum 6 a,	
c) kąt położenia granic wydzielanych działek w stosunku do pasa drogowego usytuowanego na terenie 3KDL, 4KDL od 80° do 100°,	
d) dopuszcza się podział działki o mniejszych parametrach niż ustalone w lit. od a do c w przypadku podziału mającego na celu regulację granic między sąsiadującymi nieruchomościami bądź wydzielanie działki dla urządzeń infrastruktury technicznej;	
12) sposób i termin tymczasowego zagospodarowania, urządzania i użytkowania terenów:	
nie ustala się;	
13) stawka procentowa, na podstawie której ustala się opłatę, o której mowa w art. 36 ust. 4 ustawy z dnia 27 marca 2003 r. o planowaniu i zagospodarowaniu przestrzennym:	
15%;	
14) szczególne warunki zagospodarowania terenów oraz ograniczenia w ich użytkowaniu:	
nie ustala się.	

17. Karta terenu nr 017:

1) symbol i nr terenu:	1U;
2) powierzchnia terenu:	372 a;
3) przeznaczenie terenu:	
a) podstawowe:	- tereny zabudowy usługowej: budynki hoteli, budynki zakwaterowania turystycznego, budynki biurowe, budynki handlowo-usługowe, ogólnodostępne obiekty kulturalne, budynki muzeów i bibliotek, budynki szkół i instytucji badawczych, budynki szpitali i zakładów opieki medycznej, budynki do sprawowania kultu religijnego i czynności religijnych z zastrzeżeniem tiret od drugie do piąte, - w klasie budynków handlowo-usługowych nie dopuszcza się stacji paliw, - w klasie ogólnodostępnych obiektów kulturalnych dopuszcza się jedynie domy kultury i wielozadaniowe sale wykorzystywane głównie do celów rozrywkowych, - w klasie budynków szpitali i zakładów opieki medycznej dopuszcza się jedynie budynki instytucji świadczących usługi medyczne, poradnie, przychodnie, żłobki, - w klasie budynków przeznaczonych do sprawowania kultu religijnego i czynności religijnych dopuszcza się jedynie kościoły, kaplice,
b) uzupełniające:	- tereny zieleni urządzonej, - tereny dróg wewnętrznych,

	- uzbrojenie terenu;
4) zasady kształtowania zabudowy oraz wskaźniki zagospodarowania terenu:	
a) wskaźniki wykorzystania terenu:	- intensywność zabudowy od 0,1 do 1,2, - procent zabudowy maksimum 40%, - procent powierzchni biologicznie czynnej minimum 30%,
b) linie zabudowy:	nieprzekraczalne zgodnie z rysunkiem planu,
c) parametry zabudowy:	- wysokość zabudowy do 12 m, - liczba kondygnacji nadziemnych do 3, w tym dopuszcza się poddasze użytkowe, - wysokość obiektów budowlanych do 15 m,
d) dachy:	- dwuspadowe lub wielospadowe o symetrycznym układzie połączeń dachowych i kącie nachylenia od 30° do 45°, - dopuszcza się dachy płaskie i jednospadowe wyłącznie w parterowych budynkach gospodarczych, garażowych oraz usługowych;
5) zasady ochrony środowiska, przyrody oraz ochrony i kształtowania krajobrazu:	
a) ochrona na podstawie przepisów odrębnych,	
b) zachowanie rowów melioracyjnych z dopuszczeniem zmiany ich trasy lub ich orurowania;	
6) zasady ochrony dziedzictwa kulturowego i zabytków, w tym krajobrazów kulturowych oraz dóbr kultury współczesnej:	
nie ustala się;	
7) granice i sposoby zagospodarowania terenów lub obiektów podlegających ochronie, ustalonych na podstawie odrębnych przepisów:	
a) ochrona terenów górniczych:	nie ustala się,
b) ochrona obszarów szczególnego zagrożenia powodzią:	nie ustala się,
c) ochrona terenów zagrożonych osuwaniem się mas ziemnych:	nie ustala się,
d) ochrona krajobrazów priorytetowych:	nie ustala się,
e) ochrona pozostałych terenów i obiektów:	- w zasięgu strefy ochrony pośredniej ujęć wody obowiązują przepisy odrębne, - udokumentowane złoża kruszywa naturalnego „Brzezie-Zachód” (5224);
8) zasady ochrony i kształtowania ład przestrzennego:	
a) ustalenia kompozycyjno-estetyczne:	nie ustala się,
b) ustalenia dla tymczasowych obiektów usługowych:	zakaz lokalizacji,
c) wolnostojące budynki gospodarcze i garażowe:	dopuszcza się wyłącznie budynki nawiązujące formą, stylem i kolorystyką do budynku funkcji podstawowej,
d) zieleni:	minimum 20% powierzchni działki,
e) nadziemne części urządzeń technicznych:	dostosowane pod względem kolorystyki i formy do otaczającej zabudowy lub przysłonięcie zielenią;
9) zasady modernizacji, rozbudowy i budowy systemów komunikacji:	
a) wskaźnik miejsc postojowych (m.p.):	- minimum 15 m.p. na 100 miejsc konsumpcyjnych, - minimum 20 m.p. na 100 miejsc noclegowych budynków hoteli i zakwaterowania turystycznego, - minimum 20 m.p. na 1000 m ² powierzchni użytkowej budynków biurowych, - minimum 25 m.p. na 1000 m ² powierzchni sprzedaży 18 m.p. na 1000 m ² powierzchni użytkowej budynków handlowo-usługowych, - minimum 25 m.p. na 100 miejsc użytkowych

	<p>ogólnodostępnych obiektów kulturalnych,</p> <ul style="list-style-type: none"> - minimum 10 m.p. na 1000 m² powierzchni użytkowej muzeów i bibliotek, - minimum 20 m.p. na 100 osób (pracowników i studentów) lub 7 m.p. na 1 oddział (izbę lekcyjną) lub 25 m.p. na 100 zatrudnionych w budynkach szkół i instytucji badawczych, - minimum 15 m.p. na 1000 m² powierzchni użytkowej budynków szpitali i zakładów opieki medycznej, - minimum 25 m.p. na 100 miejsc użytkowych w budynkach do sprawowania kultu religijnego i czynności religijnych, - dla wskaźników miejsc postojowych, o których mowa powyżej wyznacza się nie mniej niż 1 m.p.,
b) realizacja miejsc postojowych:	<ul style="list-style-type: none"> - na parkingach wyznaczonych na terenach lub zagłębionych pod ziemią, - w garażach wbudowanych w budynki, - w garażach wolnostojących,
c) dostępność komunikacyjna:	od terenu 2KDL, 4KDD, 5KDD;
10) zasady modernizacji, rozbudowy i budowy systemów infrastruktury technicznej:	
a) zaopatrzenie w wodę:	<ul style="list-style-type: none"> - z sieci wodociągowej, po niezbędnej rozbudowie, - zakaz lokalizacji obiektów budowlanych i sadzenia drzew uniemożliwiających dostęp do przebiegającej infrastruktury technicznej,
b) odprowadzenie ścieków bytowych, komunalnych i przemysłowych:	<ul style="list-style-type: none"> - poprzez rozdzielczą kanalizację sanitarną do istniejącego układu kanalizacji sanitarnej, po niezbędnej rozbudowie, - zakaz odprowadzania ścieków do gruntu oraz wód powierzchniowych i gruntowych, - zakaz lokalizacji obiektów budowlanych i sadzenia drzew uniemożliwiających dostęp do przebiegającej infrastruktury technicznej,
c) odprowadzenie wód opadowych:	<ul style="list-style-type: none"> - zagospodarowanie wód opadowych i roztopowych na własnym terenie z wykorzystaniem systemów retencyjno-rozsączających, - do systemu rozdzielczej kanalizacji deszczowej, powiązanego z istniejącym układem kanalizacji deszczowej lub systemu wód powierzchniowych poprzez systemy retencyjne na terenie, - zakaz lokalizacji obiektów budowlanych i sadzenia drzew uniemożliwiających dostęp do przebiegającej infrastruktury technicznej,
d) zaopatrzenie w gaz:	<ul style="list-style-type: none"> - z infrastruktury gazowej, w oparciu o gazociągi średniego lub niskiego ciśnienia, po niezbędnej rozbudowie, - zakaz lokalizacji obiektów budowlanych i sadzenia drzew uniemożliwiających dostęp do przebiegającej infrastruktury technicznej,
e) zaopatrzenie w energię ciepłą:	<ul style="list-style-type: none"> - z lokalnego systemu ciepłowniczego, po jego ewentualnej niezbędnej budowie lub rozbudowie w oparciu o istniejącą infrastrukturę lub ogrzewanie obiektów z indywidualnych lub lokalnych źródeł ciepła, spełniających wymagania obowiązujących przepisów prawa, w tym z wykorzystaniem źródeł energii odnawialnej, - zakaz lokalizacji obiektów budowlanych i sadzenia drzew uniemożliwiających dostęp do przebiegającej infrastruktury technicznej,

f) zaopatrzenie w energię elektryczną:	<ul style="list-style-type: none"> - z istniejących i planowanych elementów systemu elektroenergetycznego: elektroenergetycznych sieci średniego napięcia 15 kV, stacji transformatorowych 15/0,4 kV, elektroenergetycznych sieci niskiego napięcia, - sytuowanie elementów sieci elektroenergetycznych pod ziemią, - dopuszcza się stosowanie odnawialnych źródeł energii, - zakaz lokalizacji obiektów budowlanych i sadzenia drzew uniemożliwiających dostęp do przebiegającej infrastruktury technicznej,
g) zapewnienie telekomunikacji:	<ul style="list-style-type: none"> - z istniejących i planowanych elementów infrastruktury telekomunikacyjnej, - sytuowanie planowanych elementów infrastruktury telekomunikacyjnej pod ziemią, - dopuszcza się lokalizację inwestycji celu publicznego z zakresu łączności publicznej w rozumieniu przepisów odrębnych,
h) gospodarka odpadami:	zgodnie z przepisami odrębnymi;
11) zasady i warunki scalania i podziału nieruchomości:	
a) szerokość frontu działki minimum 20 m,	
b) powierzchnia działki minimum 10 a,	
c) kąt położenia granic wydzielanych działek w stosunku do pasa drogowego na terenie 2KDL, 4KDD od 80° do 100°,	
d) dopuszcza się mniejszą powierzchnię działek budowlanych, wydzielonych przed wejściem w życie planu,	
e) dopuszcza się podział działki o mniejszych parametrach niż ustalone w lit. od a do d w przypadku podziału mającego na celu regulację granic między sąsiadującymi nieruchomościami bądź wydzielenie działki dla urządzeń infrastruktury technicznej;	
12) sposób i termin tymczasowego zagospodarowania, urządzania i użytkowania terenów:	
nie ustala się;	
13) stawka procentowa, na podstawie której ustala się opłatę, o której mowa w art. 36 ust. 4 ustawy z dnia 27 marca 2003 r. o planowaniu i zagospodarowaniu przestrzennym:	
20%;	
14) szczególne warunki zagospodarowania terenów oraz ograniczenia w ich użytkowaniu:	
w odległości nie mniejszej niż 10 m od granicy obszaru kolejowego, z tym, że odległość ta od osi skrajnego toru nie może być mniejsza niż 20 m, obowiązują przepisy odrębne.	

18. Karta terenu nr 018:

1) symbol i nr terenu:	2U;
2) powierzchnia terenu:	241 a;
3) przeznaczenie terenu:	
a) podstawowe:	<ul style="list-style-type: none"> - tereny zabudowy usługowej: budynki hoteli, budynki zakwaterowania turystycznego, budynki biurowe, budynki handlowo-usługowe, ogólnodostępne obiekty kulturalne, budynki muzeów i bibliotek, budynki szkół i instytucji badawczych, budynki szpitali i zakładów opieki medycznej, budynki do sprawowania kultu religijnego i czynności religijnych z zastrzeżeniem tiret od drugie do piąte, - w klasie budynków handlowo-usługowych nie dopuszcza się stacji paliw, - w klasie ogólnodostępnych obiektów kulturalnych dopuszcza się jedynie domy kultury i wielozadaniowe sale wykorzystywane głównie do celów rozrywkowych,

	<ul style="list-style-type: none"> - w klasie budynków szpitali i zakładów opieki medycznej dopuszcza się jedynie budynki instytucji świadczących usługi medyczne, poradnie, przychodnie, żłobki, - w klasie budynków przeznaczonych do sprawowania kultu religijnego i czynności religijnych dopuszcza się jedynie kościoły, kaplice,
b) uzupełniające:	<ul style="list-style-type: none"> - uzbrojenie terenu, - tereny zieleni urządzonej, - tereny sportu i rekreacji, - tereny dróg wewnętrznych – parkingi;
4) zasady kształtowania zabudowy oraz wskaźniki zagospodarowania terenu:	
a) wskaźniki wykorzystania terenu:	<ul style="list-style-type: none"> - intensywność zabudowy od 0,1 do 2,0, - procent zabudowy maksimum 50%, - procent powierzchni biologicznie czynnej minimum 20%,
b) linie zabudowy:	nieprzekraczalne zgodnie z rysunkiem planu,
c) parametry zabudowy:	<ul style="list-style-type: none"> - wysokość zabudowy do 12 m, - liczba kondygnacji nadziemnych do 3, w tym dopuszcza się poddasze użytkowe, - wysokość obiektów budowlanych do 15 m,
d) dachy:	<ul style="list-style-type: none"> - dowolne, - dla dachów dwuspadowych i wielospadowych symetryczny układ połączeń dachowych o kącie nachylenia połączeń dachowych, od 30° do 45°;
5) zasady ochrony środowiska, przyrody oraz ochrony i kształtowania krajobrazu:	
a) ochrona na podstawie przepisów odrębnych,	
b) zachowanie cieków wodnych oraz rowów melioracyjnych z dopuszczeniem zmiany ich trasy lub ich orurowania;	
6) zasady ochrony dziedzictwa kulturowego i zabytków, w tym krajobrazów kulturowych oraz dóbr kultury współczesnej:	
nie ustala się;	
7) granice i sposoby zagospodarowania terenów lub obiektów podlegających ochronie, ustalonych na podstawie odrębnych przepisów:	
a) ochrona terenów górniczych:	nie ustala się,
b) ochrona obszarów szczególnego zagrożenia powodzią:	nie ustala się,
c) ochrona terenów zagrożonych osuwaniem się mas ziemnych:	nie ustala się,
d) ochrona krajobrazów priorytetowych:	nie ustala się,
e) ochrona pozostałych terenów i obiektów:	nie ustala się;
8) zasady ochrony i kształtowania ład przestrzennego:	
a) ustalenia kompozycyjno-estetyczne:	nie ustala się,
b) ustalenia dla tymczasowych obiektów usługowych:	zakaz lokalizacji,
c) wolnostojące budynki gospodarcze i garażowe:	dopuszcza się wyłącznie budynki nawiązujące formą, stylem i kolorystyką do budynku funkcji podstawowej,
d) zieleni:	minimum 15% powierzchni działki,
e) nadziemne części urządzeń technicznych:	dostosowane pod względem kolorystyki i formy do otaczającej zabudowy lub przysłonięcie zielenią;
9) zasady modernizacji, rozbudowy i budowy systemów komunikacji:	
a) wskaźnik miejsc postojowych (m.p.):	<ul style="list-style-type: none"> - minimum 15 m.p. na 100 miejsc konsumpcyjnych, - minimum 20 m.p. na 100 miejsc noclegowych budynków

	<p>hoteli i zakwaterowania turystycznego,</p> <ul style="list-style-type: none"> - minimum 20 m.p. na 1000 m² powierzchni użytkowej budynków biurowych, - minimum 25 m.p. na 1000 m² powierzchni sprzedaży 18 m.p. na 1000 m² powierzchni użytkowej budynków handlowo-usługowych, - minimum 25 m.p. na 100 miejsc użytkowych ogólnodostępnych obiektów kulturalnych, - minimum 10 m.p. na 1000 m² powierzchni użytkowej muzeów i bibliotek, - minimum 20 m.p. na 100 osób (pracowników i studentów) lub 7 m.p. na 1 oddział (izbę lekcyjną) lub 25 m.p. na 100 zatrudnionych w budynkach szkół i instytucji badawczych, - minimum 15 m.p. na 1000 m² powierzchni użytkowej budynków szpitali i zakładów opieki medycznej, - minimum 25 m.p. na 100 miejsc użytkowych w budynkach do sprawowania kultu religijnego i czynności religijnych, - dla wskaźników miejsc postojowych, o których mowa powyżej wyznacza się nie mniej niż 1 m.p.,
b) realizacja miejsc postojowych:	<ul style="list-style-type: none"> - na parkingach wyznaczonych na terenach lub zagłębionych pod ziemią, - w garażach wbudowanych w budynki, - w garażach wolnostojących,
c) dostępność komunikacyjna:	od terenu 3KDL, 7KDD, ul. Energetyków;
10) zasady modernizacji, rozbudowy i budowy systemów infrastruktury technicznej:	
a) zaopatrzenie w wodę:	<ul style="list-style-type: none"> - z sieci wodociągowej, po niezbędnej rozbudowie, - zakaz lokalizacji obiektów budowlanych i sadzenia drzew uniemożliwiających dostęp do przebiegającej infrastruktury technicznej,
b) odprowadzenie ścieków bytowych, komunalnych i przemysłowych:	<ul style="list-style-type: none"> - poprzez rozdzielczą kanalizację sanitarną do istniejącego układu kanalizacji sanitarnej, po niezbędnej rozbudowie, - zakaz odprowadzania ścieków do gruntu oraz wód powierzchniowych i gruntowych, - zakaz lokalizacji obiektów budowlanych i sadzenia drzew uniemożliwiających dostęp do przebiegającej infrastruktury technicznej,
c) odprowadzenie wód opadowych:	<ul style="list-style-type: none"> - zagospodarowanie wód opadowych i roztopowych na własnym terenie z wykorzystaniem systemów retencyjno-rozsączających, - do systemu rozdzielczej kanalizacji deszczowej, powiązanego z istniejącym układem kanalizacji deszczowej lub systemu wód powierzchniowych poprzez systemy retencyjne na terenie, - zakaz lokalizacji obiektów budowlanych i sadzenia drzew uniemożliwiających dostęp do przebiegającej infrastruktury technicznej,
d) zaopatrzenie w gaz:	<ul style="list-style-type: none"> - z infrastruktury gazowej, w oparciu o gazociągi średniego lub niskiego ciśnienia, po niezbędnej rozbudowie, - zakaz lokalizacji obiektów budowlanych i sadzenia drzew uniemożliwiających dostęp do przebiegającej infrastruktury technicznej,
e) zaopatrzenie w energię ciepłą:	- z lokalnego systemu ciepłowniczego, po jego ewentualnej niezbędnej budowie lub rozbudowie w oparciu o istniejącą

	infrastrukturę lub ogrzewanie obiektów z indywidualnych lub lokalnych źródeł ciepła, spełniających wymagania obowiązujących przepisów prawa, w tym z wykorzystaniem źródeł energii odnawialnej, - zakaz lokalizacji obiektów budowlanych i sadzenia drzew uniemożliwiających dostęp do przebiegającej infrastruktury technicznej,
f) zaopatrzenie w energię elektryczną:	- z istniejących i planowanych elementów systemu elektroenergetycznego: elektroenergetycznych sieci średniego napięcia 15 kV, stacji transformatorowych 15/0,4 kV, elektroenergetycznych sieci niskiego napięcia, - sytuowanie elementów sieci elektroenergetycznych pod ziemią, - dopuszcza się stosowanie odnawialnych źródeł energii, - zakaz lokalizacji obiektów budowlanych i sadzenia drzew uniemożliwiających dostęp do przebiegającej infrastruktury technicznej,
g) zapewnienie telekomunikacji:	- z istniejących i planowanych elementów infrastruktury telekomunikacyjnej, - sytuowanie planowanych elementów infrastruktury telekomunikacyjnej pod ziemią, - dopuszcza się lokalizację inwestycji celu publicznego z zakresu łączności publicznej w rozumieniu przepisów odrębnych,
h) gospodarka odpadami:	zgodnie z przepisami odrębnymi;
11) zasady i warunki scalania i podziału nieruchomości:	
a) szerokość frontu działki minimum 20m,	
b) powierzchnia działki minimum 8 a,	
c) kąt położenia granic wydzielanych działek w stosunku do pasa drogowego usytuowanego na terenie 3KDL od 85° do 95°.	
d) dopuszcza się mniejszą powierzchnię działek budowlanych, wydzielonych przed wejściem w życie planu,	
e) dopuszcza się podział działki o mniejszych parametrach niż ustalone w lit. od a do d w przypadku podziału mającego na celu regulację granic między sąsiadującymi nieruchomościami bądź wydzielenie działki dla urządzeń infrastruktury technicznej;	
12) sposób i termin tymczasowego zagospodarowania, urządzania i użytkowania terenów:	
a) do czasu zmiany sposobu użytkowania zgodnie z przeznaczeniem terenu wskazanym w pkt 3, dopuszcza się przebudowę dla istniejącej zabudowy mieszkaniowej,	
b) zakaz zmiany sposobu użytkowania na zabudowę mieszkaniową;	
13) stawka procentowa, na podstawie której ustala się opłatę, o której mowa w art. 36 ust. 4 ustawy z dnia 27 marca 2003 r. o planowaniu i zagospodarowaniu przestrzennym:	
20%;	
14) szczególne warunki zagospodarowania terenów oraz ograniczenia w ich użytkowaniu:	
nie ustala się.	

19. Karta terenu nr 019:

1) symbol i nr terenu:	1US;
2) powierzchnia terenu:	43,9 a;
3) przeznaczenie terenu:	
a) podstawowe:	tereny sportu i rekreacji,
b) uzupełniające:	- uzbrojenie terenu, - tereny zieleni urządzonej;
4) zasady kształtowania zabudowy oraz wskaźniki zagospodarowania terenu:	

a) wskaźniki wykorzystania terenu:	- intensywność zabudowy od 0 do 0,6, - procent zabudowy maksimum 20%, - procent powierzchni biologicznie czynnej minimum 15%,
b) linie zabudowy:	nieprzekraczalne zgodnie z rysunkiem planu,
c) parametry zabudowy:	- wysokość zabudowy do 12 m, - liczba kondygnacji nadziemnych do 3, w tym dopuszcza się poddasze użytkowe, - wysokość obiektów budowlanych do 15 m,
d) dachy:	dowolne;
5) zasady ochrony środowiska, przyrody oraz ochrony i kształtowania krajobrazu:	
a) ochrona na podstawie przepisów odrębnych,	
b) dopuszczalny poziom hałasu dla „terenów rekreacyjno-wypoczynkowych” zgodnie z przepisami odrębnymi;	
6) zasady ochrony dziedzictwa kulturowego i zabytków, w tym krajobrazów kulturowych oraz dóbr kultury współczesnej:	
nie ustala się;	
7) granice i sposoby zagospodarowania terenów lub obiektów podlegających ochronie, ustalonych na podstawie odrębnych przepisów:	
a) ochrona terenów górniczych:	nie ustala się,
b) ochrona obszarów szczególnego zagrożenia powodzią:	nie ustala się,
c) ochrona terenów zagrożonych osuwaniem się mas ziemnych:	nie ustala się,
d) ochrona krajobrazów priorytetowych:	nie ustala się,
e) ochrona pozostałych terenów i obiektów:	nie ustala się;
8) zasady ochrony i kształtowania ład przestrzennego:	
a) ustalenia kompozycyjno-estetyczne:	nie ustala się,
b) ustalenia dla tymczasowych obiektów usługowych:	zakaz lokalizacji,
c) wolnostojące budynki gospodarcze i garażowe:	dopuszcza się wyłącznie budynki nawiązujące formą, stylem i kolorystyką do budynku funkcji podstawowej,
d) zieleni:	minimum 10% powierzchni działki,
e) nadziemne części urządzeń technicznych:	dostosowane pod względem kolorystyki i formy do otaczającej zabudowy lub przysłonięcie zielenią;
9) zasady modernizacji, rozbudowy i budowy systemów komunikacji:	
a) wskaźnik miejsc postojowych (m.p.):	- minimum 20 m.p. na 100 miejsc użytkowych sportu i rekreacji, - dla wskaźnika miejsc postojowych, o którym mowa powyżej wyznacza się nie mniej niż 1 m.p.,
b) realizacja miejsc postojowych:	- na parkingach wyznaczonych na terenach oraz zagłębionych pod ziemią, - w garażach wbudowanych w budynki,
c) dostępność komunikacyjna:	od terenu 4KDL;
10) zasady modernizacji, rozbudowy i budowy systemów infrastruktury technicznej:	
a) zaopatrzenie w wodę:	- z sieci wodociągowej, po niezbędnej rozbudowie, - zakaz lokalizacji obiektów budowlanych i sadzenia drzew uniemożliwiających dostęp do przebiegającej infrastruktury technicznej,
b) odprowadzenie ścieków bytowych, komunalnych i przemysłowych:	- poprzez rozdzielczą kanalizację sanitarną do istniejącego układu kanalizacji sanitarnej, po niezbędnej rozbudowie, - zakaz odprowadzania ścieków do gruntu oraz wód

	powierzchniowych i gruntowych, - zakaz lokalizacji obiektów budowlanych i sadzenia drzew uniemożliwiających dostęp do przebiegającej infrastruktury technicznej,
c) odprowadzenie wód opadowych:	- zagospodarowanie wód opadowych i roztopowych na własnym terenie z wykorzystaniem systemów retencyjno-rozsączających, - do systemu rozdzielczej kanalizacji deszczowej, powiązanego z istniejącym układem kanalizacji deszczowej lub systemu wód powierzchniowych poprzez systemy retencyjne na terenie, - zakaz lokalizacji obiektów budowlanych i sadzenia drzew uniemożliwiających dostęp do przebiegającej infrastruktury technicznej,
d) zaopatrzenie w gaz:	- z infrastruktury gazowej, w oparciu o gazociągi średniego lub niskiego ciśnienia, po niezbędnej rozbudowie, - zakaz lokalizacji obiektów budowlanych i sadzenia drzew uniemożliwiających dostęp do przebiegającej infrastruktury technicznej,
e) zaopatrzenie w energię ciepłą:	- z lokalnego systemu ciepłowniczego, po jego ewentualnej niezbędnej budowie lub rozbudowie w oparciu o istniejącą infrastrukturę lub ogrzewanie obiektów z indywidualnych lub lokalnych źródeł ciepła, spełniających wymagania obowiązujących przepisów prawa, w tym z wykorzystaniem źródeł energii odnawialnej, - zakaz lokalizacji obiektów budowlanych i sadzenia drzew uniemożliwiających dostęp do przebiegającej infrastruktury technicznej,
f) zaopatrzenie w energię elektryczną:	- z istniejących i planowanych elementów systemu elektroenergetycznego: elektroenergetycznych sieci średniego napięcia 15 kV, stacji transformatorowych 15/0,4 kV, elektroenergetycznych sieci niskiego napięcia, - sytuowanie elementów sieci elektroenergetycznych pod ziemią, - dopuszcza się stosowanie odnawialnych źródeł energii, - zakaz lokalizacji obiektów budowlanych i sadzenia drzew uniemożliwiających dostęp do przebiegającej infrastruktury technicznej,
g) zapewnienie telekomunikacji:	- z istniejących i planowanych elementów infrastruktury telekomunikacyjnej, - sytuowanie planowanych elementów infrastruktury telekomunikacyjnej pod ziemią, - dopuszcza się lokalizację inwestycji celu publicznego z zakresu łączności publicznej w rozumieniu przepisów odrębnych,
h) gospodarka odpadami:	zgodnie z przepisami odrębnymi;
11) zasady i warunki scalania i podziału nieruchomości:	
a) szerokość frontu działki minimum 30 m,	
b) powierzchnia działki minimum 25 a,	
c) kąt położenia granic wydzielanych działek w stosunku do pasa drogowego usytuowanego na terenie 4KDL 85° do 95°,	
d) dopuszcza się podział działki o mniejszych parametrach niż ustalone w lit. od a do c w przypadku podziału mającego na celu regulację granic między sąsiadującymi nieruchomościami bądź wydzielenie działki dla urządzeń infrastruktury technicznej;	

12) sposób i termin tymczasowego zagospodarowania, urządzania i użytkowania terenów:
nie ustala się;
13) stawka procentowa, na podstawie której ustala się opłatę, o której mowa w art. 36 ust. 4 ustawy z dnia 27 marca 2003 r. o planowaniu i zagospodarowaniu przestrzennym:
0%;
14) szczególne warunki zagospodarowania terenów oraz ograniczenia w ich użytkowaniu:
obszar przestrzeni publicznej.

20. Karta terenu nr 020:

1) symbol i nr terenu:	1RM/U;
2) powierzchnia terenu:	30,9 a;
3) przeznaczenie terenu:	
a) podstawowe:	<ul style="list-style-type: none"> - tereny zabudowy zagrodowej w gospodarstwach rolnych, hodowlanych i ogrodniczych, - tereny zabudowy usługowej: budynki hoteli, budynki zakwaterowania turystycznego, budynki biurowe, budynki handlowo-usługowe, budynki muzeów i bibliotek, budynki szpitali i zakładów opieki medycznej, z zastrzeżeniem taret od trzeciej do szóstej, - w klasie budynków hoteli dopuszcza się jedynie samodzielne restauracje i bary, - w klasie budynków biurowych dopuszcza się jedynie budynki wykorzystywane jako miejsce pracy dla działalności biurowej, sekretariatu lub innych o charakterze administracyjnym, - z klasy budynków handlowo-usługowych wyłącza się stacje paliw, myjnie samochodowe i inne stacje obsługi, - w klasie budynków szpitali i zakładów opieki medycznej dopuszcza się jedynie budynki instytucji świadczących usługi medyczne,
b) uzupełniające:	uzbrojenie terenu;
4) zasady kształtowania zabudowy oraz wskaźniki zagospodarowania terenu:	
a) wskaźniki wykorzystania terenu:	<ul style="list-style-type: none"> - intensywność zabudowy od 0,1 do 1,0, - procent zabudowy maksimum 40%, - procent powierzchni biologicznie czynnej minimum 35%,
b) linie zabudowy:	nieprzekraczalne zgodnie z rysunkiem planu,
c) parametry zabudowy:	<ul style="list-style-type: none"> - wysokość zabudowy do 10 m, z zastrzeżeniem pkt 8 lit. c, - liczba kondygnacji nadziemnych do 3, w tym dopuszcza się poddasze użytkowe, - wysokość obiektów budowlanych do 15 m,
d) dachy:	<ul style="list-style-type: none"> - dwuspadowe lub wielospadowe o symetrycznym układzie połaci dachowych i kącie nachylenia od 30° do 45°, - dopuszcza się dachy płaskie i jednospadowe wyłącznie w parterowych budynkach gospodarczych, garażowych oraz usługowych;
5) zasady ochrony środowiska, przyrody oraz ochrony i kształtowania krajobrazu:	
a) ochrona na podstawie przepisów odrębnych,	
b) dopuszczalny poziom hałasu dla „terenów mieszkaniowo-usługowych” zgodnie z przepisami odrębnymi;	
6) zasady ochrony dziedzictwa kulturowego i zabytków, w tym krajobrazów kulturowych, oraz dóbr kultury współczesnej:	
nie ustala się;	
7) granice i sposoby zagospodarowania terenów lub obiektów podlegających ochronie,	

ustalonych na podstawie odrębnych przepisów:	
a) tereny górnicze:	nie ustala się,
b) obszary szczególnego zagrożenia powodzią:	nie ustala się,
c) obszary osuwania się mas ziemnych:	nie ustala się,
d) krajobrazy priorytetowe określone w audycie krajobrazowym oraz w planach zagospodarowania przestrzennego województwa:	nie ustala się,
e) pozostałe tereny i obiekty:	w zasięgu strefy ochrony pośredniej ujęć wody obowiązują przepisy odrębne;
8) zasady ochrony i kształtowania ład przestrzennego:	
a) ustalenia kompozycyjno-estetyczne:	nie ustala się,
b) ustalenia dla tymczasowych obiektów usługowych:	zakaz lokalizacji,
c) wolnostojące budynki gospodarcze i garażowe:	dopuszcza się wyłącznie budynki, o maksymalnej wysokości zabudowy 6 m, nawiązujące formą, stylem i kolorystyką do budynku funkcji podstawowej,
d) zieleni:	zieleni urządzona minimum 20% powierzchni działki,
e) nadziemne części urządzeń technicznych:	dostosowane pod względem kolorystyki i formy do otaczającej zabudowy lub przysłonięcie zielenią;
9) zasady modernizacji, rozbudowy i budowy systemów komunikacji:	
a) wskaźnik miejsc postojowych (m.p.):	<ul style="list-style-type: none"> - minimum 2 m.p. na 1 mieszkanie, - minimum 15 m.p. na 100 miejsc konsumpcyjnych, - minimum 20 m.p. na 100 miejsc noclegowych budynków zakwaterowania turystycznego, - minimum 20 m.p. na 1000 m² powierzchni użytkowej budynków biurowych, - minimum 25 m.p. na 1000 m² powierzchni sprzedaży lub 18 m.p. na 1000 m² powierzchni użytkowej budynków handlowo-usługowych, - minimum 10 m.p. na 1000 m² powierzchni użytkowej budynków muzeów i bibliotek, - minimum 15 m.p. na 1000 m² powierzchni użytkowej budynków szpitali i zakładów opieki medycznej, - dla wskaźników miejsc postojowych, o których mowa powyżej wyznacza się nie mniej niż 1 m.p.,
b) realizacja miejsc postojowych:	<ul style="list-style-type: none"> - na parkingach wyznaczonych na terenach lub zagłębionych pod ziemią, - w garażach wbudowanych w budynki, - w garażach wolnostojących,
c) dostępność komunikacyjna:	od terenu 2KDL;
10) zasady modernizacji, rozbudowy i budowy systemów infrastruktury technicznej:	
a) zaopatrzenie w wodę:	<ul style="list-style-type: none"> - z sieci wodociągowej, po niezbędnej rozbudowie, - zakaz lokalizacji obiektów budowlanych i sadzenia drzew uniemożliwiających dostęp do przebiegającej infrastruktury technicznej,
b) odprowadzenie ścieków bytowych, komunalnych i przemysłowych:	<ul style="list-style-type: none"> - poprzez rozdzielczą kanalizację sanitarną do istniejącego układu kanalizacji sanitarnej, po niezbędnej rozbudowie, - zakaz odprowadzania ścieków do gruntu oraz wód powierzchniowych i gruntowych, - zakaz lokalizacji obiektów budowlanych i sadzenia drzew

	uniemożliwiających dostęp do przebiegającej infrastruktury technicznej,
c) odprowadzenie wód opadowych:	<ul style="list-style-type: none"> - zagospodarowanie wód opadowych i roztopowych na własnym terenie z wykorzystaniem systemów retencyjno-rozsączających, - do systemu rozdzielczej kanalizacji deszczowej, powiązanego z istniejącym układem kanalizacji deszczowej lub systemu wód powierzchniowych poprzez systemy retencyjne na terenie, - zakaz lokalizacji obiektów budowlanych i sadzenia drzew uniemożliwiających dostęp do przebiegającej infrastruktury technicznej,
d) zaopatrzenie w gaz:	<ul style="list-style-type: none"> - z infrastruktury gazowej, w oparciu o gazociągi średniego lub niskiego ciśnienia, po niezbędnej rozbudowie, - zakaz budowy obiektów budowlanych i sadzenia drzew uniemożliwiających dostęp do przebiegającej infrastruktury,
e) zaopatrzenie w energię ciepłą:	<ul style="list-style-type: none"> - z lokalnego systemu ciepłowniczego, po jego ewentualnej niezbędnej budowie lub rozbudowie w oparciu o istniejącą infrastrukturę lub ogrzewanie obiektów z indywidualnych lub lokalnych źródeł ciepła, spełniających wymagania obowiązujących przepisów prawa, w tym z wykorzystaniem źródeł energii odnawialnej, - zakaz lokalizacji obiektów budowlanych i sadzenia drzew uniemożliwiających dostęp do przebiegającej infrastruktury technicznej,
f) zaopatrzenie w energię elektryczną:	<ul style="list-style-type: none"> - z istniejących i planowanych elementów systemu elektroenergetycznego: elektroenergetycznych sieci średniego napięcia 15 kV, stacji transformatorowych 15/0,4 kV, elektroenergetycznych sieci niskiego napięcia, - sytuowanie elementów sieci elektroenergetycznych pod ziemią, - dopuszcza się stosowanie odnawialnych źródeł energii, - zakaz lokalizacji obiektów budowlanych i sadzenia drzew uniemożliwiających dostęp do przebiegającej infrastruktury technicznej,
g) zapewnienie telekomunikacji:	<ul style="list-style-type: none"> - z istniejących i planowanych elementów infrastruktury telekomunikacyjnej, - sytuowanie planowanych elementów infrastruktury telekomunikacyjnej pod ziemią, - dopuszcza się lokalizację inwestycji celu publicznego z zakresu łączności publicznej w rozumieniu przepisów odrębnych,
h) gospodarka odpadami:	zgodnie z przepisami odrębnymi;
11) zasady i warunki scalania i podziału nieruchomości:	
a) szerokość frontu działki minimum 18 m,	
b) powierzchnia działki minimum 10 a,	
c) kąt położenia granic wydzielanych działek w stosunku do pasa drogowego usytuowanego na terenie 2KDL od 85° do 95°,	
d) dopuszcza się podział działki o mniejszych parametrach niż ustalone w lit. od a do c w przypadku podziału mającego na celu regulację granic między sąsiadującymi nieruchomościami bądź wydzielenie działki dla urządzeń infrastruktury technicznej;	
12) sposób i termin tymczasowego zagospodarowania, urządzania i użytkowania terenów:	
nie ustala się;	
13) stawka procentowa, na podstawie której ustala się opłatę, o której mowa	

w art. 36 ust. 4 ustawy z dnia 27 marca 2003 r. o planowaniu i zagospodarowaniu przestrzennym:
15%;
14) szczególne warunki zagospodarowania terenów oraz ograniczenia w ich użytkowaniu:
a) dla istniejącej zabudowy zagrodowej dopuszcza się budowę, przebudowę, rozbudowę budynków mieszkalnych oraz budynków gospodarczych, magazynów i wiat związanych z produkcją roślinną zgodnie z pkt 4, z zastrzeżeniem pkt 14, lit. b,
b) zakaz rozbudowy istniejących obór, stajni i budynków inwentarskich.

21. Karta terenu nr 021:

1) symbol i nr terenu:	2RM/U;
2) powierzchnia terenu:	110,8 a;
3) przeznaczenie terenu:	
a) podstawowe:	<ul style="list-style-type: none"> - tereny zabudowy zagrodowej w gospodarstwach rolnych, hodowlanych i ogrodniczych, - tereny zabudowy usługowej: budynki hoteli, budynki zakwaterowania turystycznego, budynki biurowe, budynki handlowo-usługowe, budynki muzeów i bibliotek, budynki szpitali i zakładów opieki medycznej, z zastrzeżeniem tiret od trzecie do szóste, - w klasie budynków hoteli dopuszcza się jedynie samodzielne restauracje i bary, - w klasie budynków biurowych dopuszcza się jedynie budynki wykorzystywane jako miejsce pracy dla działalności biura, sekretariatu lub innych o charakterze administracyjnym, - z klasy budynków handlowo-usługowych wyłącza się stacje paliw, myjnie samochodowe i inne stacje obsługi, - w klasie budynków szpitali i zakładów opieki medycznej dopuszcza się jedynie budynki instytucji świadczących usługi medyczne,
b) uzupełniające:	uzbrojenie terenu;
4) zasady kształtowania zabudowy oraz wskaźniki zagospodarowania terenu:	
a) wskaźniki wykorzystania terenu:	<ul style="list-style-type: none"> - intensywność zabudowy od 0,1 do 1,0, - procent zabudowy maksimum 40%, - procent powierzchni biologicznie czynnej minimum 35%,
b) linie zabudowy:	nieprzekraczalne zgodnie z rysunkiem planu,
c) parametry zabudowy:	<ul style="list-style-type: none"> - wysokość zabudowy do 12 m, z zastrzeżeniem pkt 8 lit. c, - liczba kondygnacji nadziemnych do 3, w tym dopuszcza się poddasze użytkowe, - wysokość obiektów budowlanych do 15 m,
d) dachy:	<ul style="list-style-type: none"> - dwuspadowe lub wielospadowe o symetrycznym układzie połaci dachowych i kącie nachylenia od 30° do 45°, - dopuszcza się dachy płaskie i jednospadowe wyłącznie w parterowych budynkach gospodarczych, garażowych oraz usługowych;
5) zasady ochrony środowiska, przyrody oraz ochrony i kształtowania krajobrazu:	
a) ochrona na podstawie przepisów odrębnych,	
b) dopuszczalny poziom hałasu dla „terenów mieszkaniowo-usługowych” zgodnie z przepisami odrębnymi;	
6) zasady ochrony dziedzictwa kulturowego i zabytków, w tym krajobrazów kulturowych, oraz dóbr kultury współczesnej:	
nie ustala się;	
7) granice i sposoby zagospodarowania terenów lub obiektów podlegających ochronie,	

ustalonych na podstawie odrębnych przepisów:	
a) tereny górnicze:	nie ustala się,
b) obszary szczególnego zagrożenia powodzią:	nie ustala się,
c) obszary osuwania się mas ziemnych:	nie ustala się,
d) krajobrazy priorytetowe określone w audycie krajobrazowym oraz w planach zagospodarowania przestrzennego województwa:	nie ustala się,
e) pozostałe tereny i obiekty:	nie ustala się;
8) zasady ochrony i kształtowania ład przestrzennego:	
a) ustalenia kompozycyjno-estetyczne:	nie ustala się,
b) ustalenia dla tymczasowych obiektów usługowych:	zakaz lokalizacji,
c) wolnostojące budynki gospodarcze i garażowe:	dopuszcza się wyłącznie budynki o maksymalnej wysokości zabudowy 6 m, nawiązujące formą, stylem i kolorystyką do budynku funkcji podstawowej,
d) zieleni:	zieleni urządzona minimum 20% powierzchni działki,
e) nadziemne części urządzeń technicznych:	dostosowane pod względem kolorystyki i formy do otaczającej zabudowy lub przysłonięcie zielenią;
9) zasady modernizacji, rozbudowy i budowy systemów komunikacji:	
a) wskaźnik miejsc postojowych (m.p.):	<ul style="list-style-type: none"> - minimum 2 m.p. na 1 mieszkanie, - minimum 15 m.p. na 100 miejsc konsumpcyjnych, - minimum 20 m.p. na 100 miejsc noclegowych budynków zakwaterowania turystycznego, - minimum 20 m.p. na 1000 m² powierzchni użytkowej budynków biurowych, - minimum 25 m.p. na 1000 m² powierzchni sprzedaży lub 18 m.p. na 1000 m² powierzchni użytkowej budynków handlowo-usługowych, - minimum 10 m.p. na 1000 m² powierzchni użytkowej budynków muzeów i bibliotek, - minimum 15 m.p. na 1000 m² powierzchni użytkowej budynków szpitali i zakładów opieki medycznej, - dla wskaźników miejsc postojowych, o których mowa powyżej wyznacza się nie mniej niż 1 m.p.,
b) realizacja miejsc postojowych:	<ul style="list-style-type: none"> - na parkingach wyznaczonych na terenach lub zagłębionych pod ziemią, - w garażach wbudowanych w budynki, - w garażach wolnostojących,
c) dostępność komunikacyjna:	od terenu 8KDD;
10) zasady modernizacji, rozbudowy i budowy systemów infrastruktury technicznej:	
a) zaopatrzenie w wodę:	<ul style="list-style-type: none"> - z sieci wodociągowej, po niezbędnej rozbudowie, - zakaz lokalizacji obiektów budowlanych i sadzenia drzew uniemożliwiających dostęp do przebiegającej infrastruktury technicznej,
b) odprowadzenie ścieków bytowych, komunalnych i przemysłowych:	<ul style="list-style-type: none"> - poprzez rozdzielczą kanalizację sanitarną do istniejącego układu kanalizacji sanitarnej, po niezbędnej rozbudowie, - zakaz odprowadzania ścieków do gruntu oraz wód powierzchniowych i gruntowych, - zakaz lokalizacji obiektów budowlanych i sadzenia drzew uniemożliwiających dostęp do przebiegającej infrastruktury

	technicznej,
c) odprowadzenie wód opadowych:	<ul style="list-style-type: none"> - zagospodarowanie wód opadowych i roztopowych na własnym terenie z wykorzystaniem systemów retencyjno-rozsączających, - do systemu rozdzielczej kanalizacji deszczowej, powiązanego z istniejącym układem kanalizacji deszczowej lub systemu wód powierzchniowych poprzez systemy retencyjne na terenie, - zakaz lokalizacji obiektów budowlanych i sadzenia drzew uniemożliwiających dostęp do przebiegającej infrastruktury technicznej,
d) zaopatrzenie w gaz:	<ul style="list-style-type: none"> - z infrastruktury gazowej, w oparciu o gazociągi średniego lub niskiego ciśnienia, po niezbędnej rozbudowie, - zakaz lokalizacji obiektów budowlanych i sadzenia drzew uniemożliwiających dostęp do przebiegającej infrastruktury technicznej,
e) zaopatrzenie w energię ciepłą:	<ul style="list-style-type: none"> - z lokalnego systemu ciepłowniczego, po jego ewentualnej niezbędnej budowie lub rozbudowie w oparciu o istniejącą infrastrukturę lub ogrzewanie obiektów z indywidualnych lub lokalnych źródeł ciepła, spełniających wymagania obowiązujących przepisów prawa, w tym z wykorzystaniem źródeł energii odnawialnej, - zakaz lokalizacji obiektów budowlanych i sadzenia drzew uniemożliwiających dostęp do przebiegającej infrastruktury technicznej,
f) zaopatrzenie w energię elektryczną:	<ul style="list-style-type: none"> - z istniejących i planowanych elementów systemu elektroenergetycznego: elektroenergetycznych sieci średniego napięcia 15 kV, stacji transformatorowych 15/0,4 kV, elektroenergetycznych sieci niskiego napięcia, - sytuowanie elementów sieci elektroenergetycznych pod ziemią, - dopuszcza się stosowanie odnawialnych źródeł energii, - zakaz lokalizacji obiektów budowlanych i sadzenia drzew uniemożliwiających dostęp do przebiegającej infrastruktury technicznej,
g) zapewnienie telekomunikacji:	<ul style="list-style-type: none"> - z istniejących i planowanych elementów infrastruktury telekomunikacyjnej, - sytuowanie planowanych elementów infrastruktury telekomunikacyjnej pod ziemią, - dopuszcza się lokalizację inwestycji celu publicznego z zakresu łączności publicznej w rozumieniu przepisów odrębnych,
h) gospodarka odpadami:	zgodnie z przepisami odrębnymi;
11) zasady i warunki scalania i podziału nieruchomości:	
a) szerokość frontu działki minimum 20 m,	
b) powierzchnia działki minimum 10 a,	
c) kąt położenia granic wydzielanych działek w stosunku do pasa drogowego usytuowanego na terenie 8KDD od 55° do 125°,	
d) dopuszcza się mniejszą powierzchnię oraz szerokość frontów działek budowlanych, wydzielonych przed wejściem w życie planu,	
e) dopuszcza się podział działki o mniejszych parametrach niż ustalone w lit. od a do d w przypadku podziału mającego na celu regulację granic między sąsiadującymi nieruchomościami bądź wydzielenie działki dla urządzeń infrastruktury technicznej;	
12) sposób i termin tymczasowego zagospodarowania, urządzania i użytkowania terenów:	

nie ustala się;
13) stawka procentowa, na podstawie której ustala się opłatę, o której mowa w art. 36 ust. 4 ustawy z dnia 27 marca 2003 r. o planowaniu i zagospodarowaniu przestrzennym:
15%;
14) szczególne warunki zagospodarowania terenów oraz ograniczenia w ich użytkowaniu:
na obszarach narażonych na zalanie w przypadku zniszczenia lub uszkodzenia wału przeciwpowodziowego oraz na obszarze, na którym prawdopodobieństwo wystąpienia powodzi jest niskie i wynosi raz na 500 lat (Q 0,2%) lub na których istnieje prawdopodobieństwo wystąpienia zdarzenia ekstremalnego, obowiązuje stosowanie rozwiązań techniczno-konstrukcyjnych, a także materiałowych minimalizujących skutki powodzi.

22. Karta terenu nr 022:

1) symbol i nr terenu:	1RU;
2) powierzchnia terenu:	77,8 a;
3) przeznaczenie terenu:	
a) podstawowe:	tereny obsługi produkcji w gospodarstwach rybackich,
b) uzupełniające:	- urządzenia wodne, - tereny wód powierzchniowych śródlądowych, - tereny zieleni urządzonej, - uzbrojenie terenu;
4) zasady kształtowania zabudowy oraz wskaźniki zagospodarowania terenu:	
a) wskaźniki wykorzystania terenu:	- intensywność zabudowy od 0 do 0,3, - procent zabudowy maksimum 20%, - procent powierzchni biologicznie czynnej minimum 50%,
b) linie zabudowy:	nieprzekraczalne zgodnie z rysunkiem planu,
c) parametry zabudowy:	- wysokość zabudowy do 6 m, - liczba kondygnacji nadziemnych – 1, - wysokość obiektów budowlanych do 15 m,
d) dachy:	dowolne;
5) zasady ochrony środowiska, przyrody oraz ochrony i kształtowania krajobrazu:	
ochrona na podstawie przepisów odrębnych;	
6) zasady ochrony dziedzictwa kulturowego i zabytków, w tym krajobrazów kulturowych, oraz dóbr kultury współczesnej:	
nie ustala się;	
7) granice i sposoby zagospodarowania terenów lub obiektów podlegających ochronie, ustalonych na podstawie odrębnych przepisów:	
a) tereny górnicze:	nie ustala się,
b) obszary szczególnego zagrożenia powodzią:	nie ustala się,
c) obszary osuwania się mas ziemnych:	nie ustala się,
d) krajobrazy priorytetowe określone w audycie krajobrazowym oraz w planach zagospodarowania przestrzennego województwa:	nie ustala się,
e) pozostałe tereny i obiekty:	nie ustala się;
8) zasady ochrony i kształtowania ład przestrzennego:	
a) ustalenia kompozycyjno-estetyczne:	nie ustala się,
b) ustalenia dla tymczasowych obiektów usługowych:	zakaz lokalizacji,
c) wolnostojące budynki gospodarcze i garażowe:	nie ustala się,

d) zieleni:	nie ustala się,
e) nadziemne części urządzeń technicznych:	dostosowane pod względem kolorystyki i formy do otaczającej zabudowy lub przystąpienie zielenią;
9) zasady modernizacji, rozbudowy i budowy systemów komunikacji:	
a) wskaźnik miejsc postojowych (m.p.):	- minimum 10 m.p. na 100 stanowisk pracy w obiektach produkcyjnych w gospodarstwach rybackich, - dla wskaźnika miejsc postojowych, o którym mowa powyżej wyznacza się nie mniej niż 1 m.p.,
b) realizacja miejsc postojowych:	na parkingach wyznaczonych na terenach lub zagłębionych pod ziemią,
c) dostępność komunikacyjna:	od terenu 3KDL, 4KDL poprzez teren 2P/U oraz od terenu 10KDD;
10) zasady modernizacji, rozbudowy i budowy systemów infrastruktury technicznej:	
a) zaopatrzenie w wodę:	- z sieci wodociągowej, po niezbędnej rozbudowie, - zakaz lokalizacji obiektów budowlanych i sadzenia drzew uniemożliwiających dostęp do przebiegającej infrastruktury technicznej,
b) odprowadzenie ścieków bytowych, komunalnych i przemysłowych:	- poprzez rozdzielczą kanalizację sanitarną do istniejącego układu kanalizacji sanitarnej, po niezbędnej rozbudowie, - zakaz odprowadzania ścieków do gruntu oraz wód powierzchniowych i gruntowych, - zakaz lokalizacji obiektów budowlanych i sadzenia drzew uniemożliwiających dostęp do przebiegającej infrastruktury technicznej,
c) odprowadzenie wód opadowych:	- zagospodarowanie wód opadowych i roztopowych na własnym terenie z wykorzystaniem systemów retencyjno-rozsączających, - do systemu rozdzielczej kanalizacji deszczowej, powiązanego z istniejącym układem kanalizacji deszczowej lub systemu wód powierzchniowych poprzez systemy retencyjne na terenie, - zakaz lokalizacji obiektów budowlanych i sadzenia drzew uniemożliwiających dostęp do przebiegającej infrastruktury technicznej,
d) zaopatrzenie w gaz:	- z infrastruktury gazowej, w oparciu o gazociągi średniego lub niskiego ciśnienia, po niezbędnej rozbudowie, - zakaz lokalizacji obiektów budowlanych i sadzenia drzew uniemożliwiających dostęp do przebiegającej infrastruktury technicznej,
e) zaopatrzenie w energię cieplną:	- z lokalnego systemu ciepłowniczego, po jego ewentualnej niezbędnej budowie lub rozbudowie w oparciu o istniejącą infrastrukturę lub ogrzewanie obiektów z indywidualnych lub lokalnych źródeł ciepła, spełniających wymagania obowiązujących przepisów prawa, w tym z wykorzystaniem źródeł energii odnawialnej, - zakaz lokalizacji obiektów budowlanych i sadzenia drzew uniemożliwiających dostęp do przebiegającej infrastruktury technicznej,
f) zaopatrzenie w energię elektryczną:	- z istniejących i planowanych elementów systemu elektroenergetycznego: elektroenergetycznych sieci średniego napięcia 15 kV, stacji transformatorowych 15/0,4 kV, elektroenergetycznych sieci niskiego napięcia, - sytuowanie elementów sieci elektroenergetycznych pod ziemią,

	- dopuszcza się stosowanie odnawialnych źródeł energii, - zakaz lokalizacji obiektów budowlanych i sadzenia drzew uniemożliwiających dostęp do przebiegającej infrastruktury technicznej,
g) zapewnienie telekomunikacji:	- z istniejących i planowanych elementów infrastruktury telekomunikacyjnej, - sytuowanie planowanych elementów infrastruktury telekomunikacyjnej pod ziemią, - dopuszcza się lokalizację inwestycji celu publicznego z zakresu łączności publicznej w rozumieniu przepisów odrębnych, - zakaz lokalizacji obiektów budowlanych i sadzenia drzew uniemożliwiających dostęp do przebiegającej infrastruktury technicznej,
h) gospodarka odpadami:	zgodnie z przepisami odrębnymi;
11) zasady i warunki scalania i podziału nieruchomości:	
nie ustala się;	
12) sposób i termin tymczasowego zagospodarowania, urządzania i użytkowania terenów:	
nie ustala się;	
13) stawka procentowa, na podstawie której ustala się opłatę, o której mowa w art. 36 ust. 4 ustawy z dnia 27 marca 2003 r. o planowaniu i zagospodarowaniu przestrzennym:	
20%;	
14) szczególne warunki zagospodarowania terenów oraz ograniczenia w ich użytkowaniu:	
nie ustala się.	

23. Karta terenu nr 023:

1) symbol i nr terenu:	2RU;
2) powierzchnia terenu:	42,7 a;
3) przeznaczenie terenu:	
a) podstawowe:	tereny obsługi produkcji w gospodarstwach rybackich,
b) uzupełniające:	- urządzenia wodne, - tereny wód powierzchniowych śródlądowych, - tereny zieleni urządzonej, - uzbrojenie terenu;
4) zasady kształtowania zabudowy oraz wskaźniki zagospodarowania terenu:	
a) wskaźniki wykorzystania terenu:	- intensywność zabudowy od 0 do 0,3, - procent zabudowy maksimum 20%, - procent powierzchni biologicznie czynnej minimum 50%,
b) linie zabudowy:	nieprzekraczalne zgodnie z rysunkiem planu,
c) parametry zabudowy:	- wysokość zabudowy do 6 m, - liczba kondygnacji nadziemnych – 1, - wysokość obiektów budowlanych do 15 m,
d) dachy:	dowolne;
5) zasady ochrony środowiska, przyrody oraz ochrony i kształtowania krajobrazu:	
ochrona na podstawie przepisów odrębnych;	
6) zasady ochrony dziedzictwa kulturowego i zabytków, w tym krajobrazów kulturowych, oraz dóbr kultury współczesnej:	
nie ustala się;	
7) granice i sposoby zagospodarowania terenów lub obiektów podlegających ochronie, ustalonych na podstawie odrębnych przepisów:	
a) tereny górnicze:	nie ustala się,
b) obszary szczególnego zagrożenia powodzią:	nie ustala się,

c) obszary osuwania się mas ziemnych:	nie ustala się,
d) krajobrazy priorytetowe określone w audycie krajobrazowym oraz w planach zagospodarowania przestrzennego województwa:	nie ustala się,
e) pozostałe tereny i obiekty:	nie ustala się;
8) zasady ochrony i kształtowania ład przestrzennego:	
a) ustalenia kompozycyjno-estetyczne:	nie ustala się,
b) ustalenia dla tymczasowych obiektów usługowych:	zakaz lokalizacji,
c) wolnostojące budynki gospodarcze i garażowe:	nie ustala się,
d) zieleni:	nie ustala się,
e) nadziemne części urządzeń technicznych:	dostosowane pod względem kolorystyki i formy do otaczającej zabudowy lub przysłonięcie zielenią;
9) zasady modernizacji, rozbudowy i budowy systemów komunikacji:	
a) wskaźnik miejsc postojowych (m.p.):	- minimum 10 m.p. na 100 stanowisk pracy w obiektach produkcyjnych w gospodarstwach rybackich, - dla wskaźnika miejsc postojowych, o którym mowa powyżej wyznacza się nie mniej niż 1 m.p.,
b) realizacja miejsc postojowych:	na parkingach wyznaczonych na terenach lub zagłębionych pod ziemią,
c) dostępność komunikacyjna:	od terenu 4KDL poprzez teren 3P/U oraz od terenu 10KDD;
10) zasady modernizacji, rozbudowy i budowy systemów infrastruktury technicznej:	
a) zaopatrzenie w wodę:	- z sieci wodociągowej, po niezbędnej rozbudowie, - zakaz lokalizacji obiektów budowlanych i sadzenia drzew uniemożliwiających dostęp do przebiegającej infrastruktury technicznej,
b) odprowadzenie ścieków bytowych, komunalnych i przemysłowych:	- poprzez rozdzielczą kanalizację sanitarną do istniejącego układu kanalizacji sanitarnej, po niezbędnej rozbudowie, - zakaz odprowadzania ścieków do gruntu oraz wód powierzchniowych i gruntowych, - zakaz lokalizacji obiektów budowlanych i sadzenia drzew uniemożliwiających dostęp do przebiegającej infrastruktury technicznej,
c) odprowadzenie wód opadowych:	- zagospodarowanie wód opadowych i roztopowych na własnym terenie z wykorzystaniem systemów retencyjno-rozsączających, - do systemu rozdzielczej kanalizacji deszczowej, powiązanego z istniejącym układem kanalizacji deszczowej lub systemu wód powierzchniowych poprzez systemy retencyjne na terenie, - zakaz lokalizacji obiektów budowlanych i sadzenia drzew uniemożliwiających dostęp do przebiegającej infrastruktury technicznej,
d) zaopatrzenie w gaz:	- z infrastruktury gazowej, w oparciu o gazociągi średniego lub niskiego ciśnienia, po niezbędnej rozbudowie, - zakaz lokalizacji obiektów budowlanych i sadzenia drzew uniemożliwiających dostęp do przebiegającej infrastruktury technicznej,
e) zaopatrzenie w energię ciepłą:	- z systemu ciepłowniczego, po jego ewentualnej niezbędnej budowie lub rozbudowie, w oparciu o istniejącą

	infrastrukturę, z indywidualnych i lokalnych źródeł ciepła, w tym z odnawialnych źródeł energii, - zakaz lokalizacji obiektów budowlanych i sadzenia drzew uniemożliwiających dostęp do przebiegającej infrastruktury technicznej,
f) zaopatrzenie w energię elektryczną:	- z istniejących i planowanych elementów systemu elektroenergetycznego: elektroenergetycznych sieci średniego napięcia 15 kV, stacji transformatorowych 15/0,4 kV, elektroenergetycznych sieci niskiego napięcia, - sytuowanie elementów sieci elektroenergetycznych pod ziemią, - dopuszcza się stosowanie odnawialnych źródeł energii, - zakaz lokalizacji obiektów budowlanych i sadzenia drzew uniemożliwiających dostęp do przebiegającej infrastruktury technicznej,
g) zapewnienie telekomunikacji:	- z istniejących i planowanych elementów infrastruktury telekomunikacyjnej, - sytuowanie planowanych elementów infrastruktury telekomunikacyjnej pod ziemią, - dopuszcza się lokalizację inwestycji celu publicznego z zakresu łączności publicznej w rozumieniu przepisów odrębnych, - zakaz lokalizacji obiektów budowlanych i sadzenia drzew uniemożliwiających dostęp do przebiegającej infrastruktury technicznej,
h) gospodarka odpadami:	zgodnie z przepisami odrębnymi;
11) zasady i warunki scalania i podziału nieruchomości:	
nie ustala się;	
12) sposób i termin tymczasowego zagospodarowania, urządzania i użytkowania terenów:	
nie ustala się;	
13) stawka procentowa, na podstawie której ustala się opłatę, o której mowa w art. 36 ust. 4 ustawy z dnia 27 marca 2003 r. o planowaniu i zagospodarowaniu przestrzennym:	
20%;	
14) szczególne warunki zagospodarowania terenów oraz ograniczenia w ich użytkowaniu:	
dla gazociągu wysokiego ciśnienia oraz w odległości do 35 m od osi kierunkowej istniejącego gazociągu po obu jej stronach obowiązują przepisy odrębne.	

24. Karta terenu nr 024:

1) symbol i nr terenu:	1P;
2) powierzchnia terenu:	223,6 a;
3) przeznaczenie terenu:	
a) podstawowe:	tereny obiektów produkcyjnych, składów i magazynów,
b) uzupełniające:	- tereny zabudowy usługowej: budynki biurowe, budynki handlowo-usługowe, z zastrzeżeniem tiret drugie, - w klasie budynków biurowych dopuszcza się jedynie budynki wykorzystywane jako miejsce pracy dla działalności biura, sekretariatu lub innych o charakterze administracyjnym, - tereny dróg wewnętrznych, - uzbrojenie terenu;
4) zasady kształtowania zabudowy oraz wskaźniki zagospodarowania terenu:	
a) wskaźniki wykorzystania terenu:	- intensywność zabudowy od 0 do 2,0, - procent zabudowy maksimum 50%, - procent powierzchni biologicznie czynnej minimum 20%,

b) linie zabudowy:	nieprzekraczalne zgodnie z rysunkiem planu,
c) parametry zabudowy:	- wysokość zabudowy do 12 m, - liczba kondygnacji nadziemnych do 3, - wysokość obiektów budowlanych do 15 m,
d) dachy:	dowolne;
5) zasady ochrony środowiska, przyrody oraz ochrony i kształtowania krajobrazu:	
ochrona na podstawie przepisów odrębnych;	
6) zasady ochrony dziedzictwa kulturowego i zabytków, w tym krajobrazów kulturowych oraz dóbr kultury współczesnej:	
nie ustala się;	
7) granice i sposoby zagospodarowania terenów lub obiektów podlegających ochronie, ustalonych na podstawie odrębnych przepisów:	
a) ochrona terenów górniczych:	nie ustala się,
b) ochrona obszarów szczególnego zagrożenia powodzią:	nie ustala się,
c) ochrona terenów zagrożonych osuwaniem się mas ziemnych:	nie ustala się,
d) ochrona krajobrazów priorytetowych:	nie ustala się,
e) ochrona pozostałych terenów i obiektów:	nie ustala się;
8) zasady ochrony i kształtowania ład przestrzennego:	
a) ustalenia kompozycyjno-estetyczne:	nie ustala się,
b) ustalenia dla tymczasowych obiektów usługowych:	zakaz lokalizacji,
c) wolnostojące budynki gospodarcze i garażowe:	dopuszcza się wyłącznie budynki nawiązujące formą, stylem i kolorystyką do budynku funkcji podstawowej,
d) zieleni:	minimum 10% powierzchni działki,
e) nadziemne części urządzeń technicznych:	dostosowane pod względem kolorystyki i formy do otaczającej zabudowy lub przysłonięcie zielenią;
9) zasady modernizacji, rozbudowy i budowy systemów komunikacji:	
a) wskaźnik miejsc postojowych (m.p.):	- minimum 10 m.p. na 100 stanowisk pracy w obiektach produkcyjnych, składach i magazynach, - minimum 20 m.p. na 1000 m ² powierzchni użytkowej dla budynków biurowych, - minimum 25 m.p. na 1000 m ² powierzchni sprzedaży lub 15 m.p. na 100 miejsc konsumpcyjnych lub 18 m.p. na 1000 m ² powierzchni użytkowej budynków handlowo-usługowych, - dla wskaźników miejsc postojowych, o których mowa powyżej wyznacza się nie mniej niż 1 m.p.,
b) realizacja miejsc postojowych:	- na parkingach wyznaczonych na terenach lub zagłębionych pod ziemią, - w garażach wbudowanych w budynki, - w garażach wolnostojących,
c) dostępność komunikacyjna:	od terenu 3KDL, 4KDL poprzez teren 4WS, 5KDL;
10) zasady modernizacji, rozbudowy i budowy systemów infrastruktury technicznej:	
a) zaopatrzenie w wodę:	- z sieci wodociągowej, po niezbędnej rozbudowie, - zakaz lokalizacji obiektów budowlanych i sadzenia drzew uniemożliwiających dostęp do przebiegającej infrastruktury technicznej,
b) odprowadzenie ścieków bytowych, komunalnych	- poprzez rozdzielczą kanalizację sanitarną do istniejącego układu kanalizacji sanitarnej, po niezbędnej rozbudowie,

i przemysłowych:	<ul style="list-style-type: none"> - zakaz odprowadzania ścieków do gruntu oraz wód powierzchniowych i gruntowych, - zakaz lokalizacji obiektów budowlanych i sadzenia drzew uniemożliwiających dostęp do przebiegającej infrastruktury technicznej,
c) odprowadzenie wód opadowych:	<ul style="list-style-type: none"> - zagospodarowanie wód opadowych i roztopowych na własnym terenie z wykorzystaniem systemów retencyjno-rozsączających, - do systemu rozdzielczej kanalizacji deszczowej, powiązanego z istniejącym układem kanalizacji deszczowej lub systemu wód powierzchniowych poprzez systemy retencyjne na terenie, - zakaz lokalizacji obiektów budowlanych i sadzenia drzew uniemożliwiających dostęp do przebiegającej infrastruktury technicznej,
d) zaopatrzenie w gaz:	<ul style="list-style-type: none"> - z infrastruktury gazowej, w oparciu o gazociągi średniego lub niskiego ciśnienia, po niezbędnej rozbudowie, - zakaz lokalizacji obiektów budowlanych i sadzenia drzew uniemożliwiających dostęp do przebiegającej infrastruktury technicznej,
e) zaopatrzenie w energię cieplną:	<ul style="list-style-type: none"> - z lokalnego systemu ciepłowniczego, po jego ewentualnej niezbędnej budowie lub rozbudowie w oparciu o istniejącą infrastrukturę lub ogrzewanie obiektów z indywidualnych lub lokalnych źródeł ciepła, spełniających wymagania obowiązujących przepisów prawa, w tym z wykorzystaniem źródeł energii odnawialnej, - zakaz lokalizacji obiektów budowlanych i sadzenia drzew uniemożliwiających dostęp do przebiegającej infrastruktury technicznej,
f) zaopatrzenie w energię elektryczną:	<ul style="list-style-type: none"> - z istniejących i planowanych elementów systemu elektroenergetycznego: elektroenergetycznych sieci średniego napięcia 15 kV, stacji transformatorowych 15/0,4 kV, elektroenergetycznych sieci niskiego napięcia, - sytuowanie elementów sieci elektroenergetycznych pod ziemią, - dopuszcza się stosowanie odnawialnych źródeł energii, - zakaz lokalizacji obiektów budowlanych i sadzenia drzew uniemożliwiających dostęp do przebiegającej infrastruktury technicznej,
g) zapewnienie telekomunikacji:	<ul style="list-style-type: none"> - z istniejących i planowanych elementów infrastruktury telekomunikacyjnej, - sytuowanie planowanych elementów infrastruktury telekomunikacyjnej pod ziemią, - dopuszcza się lokalizację inwestycji celu publicznego z zakresu łączności publicznej w rozumieniu przepisów odrębnych, - zakaz lokalizacji obiektów budowlanych i sadzenia drzew uniemożliwiających dostęp do przebiegającej infrastruktury technicznej,
h) gospodarka odpadami:	zgodnie z przepisami odrębnymi;
11) zasady i warunki scalania i podziału nieruchomości:	
a) szerokość frontu działki minimum 20 m,	
b) powierzchnia działki minimum 10 a,	
c) kąt położenia granic wydzielanych działek w stosunku do pasa drogowego na terenie 3KDL, 4KDL,	

5KDL od 85° do 95°,
d) dopuszcza się mniejszą powierzchnię oraz szerokość frontu działek budowlanych, wydzielonych przed wejściem w życie planu,
e) dopuszcza się podział działki o mniejszych parametrach niż ustalone w lit. od a do d w przypadku podziału mającego na celu regulację granic między sąsiadującymi nieruchomościami bądź wydzielenie działki dla urządzeń infrastruktury technicznej lub pod drogi wewnętrzne;
12) sposób i termin tymczasowego zagospodarowania, urządzania i użytkowania terenów:
nie ustala się;
13) stawka procentowa, na podstawie której ustala się opłatę, o której mowa w art. 36 ust. 4 ustawy z dnia 27 marca 2003 r. o planowaniu i zagospodarowaniu przestrzennym:
30%;
14) szczególne warunki zagospodarowania terenów oraz ograniczenia w ich użytkowaniu:
dla gazociągu wysokiego ciśnienia oraz w odległości do 35 m od osi kierunkowej istniejącego gazociągu po obu jej stronach obowiązują przepisy odrębne.

25. Karta terenu nr 025:

1) symbol i nr terenu:	2P;
2) powierzchnia terenu:	366,2 a;
3) przeznaczenie terenu:	
a) podstawowe:	tereny obiektów produkcyjnych, składów i magazynów,
b) uzupełniające:	- tereny zabudowy usługowej: budynki biurowe, budynki handlowo-usługowe, z zastrzeżeniem tiret drugie, - w klasie budynków biurowych dopuszcza się jedynie budynki wykorzystywane jako miejsce pracy dla działalności biura, sekretariatu lub innych o charakterze administracyjnym, - tereny dróg wewnętrznych, - uzbrojenie terenu;
4) zasady kształtowania zabudowy oraz wskaźniki zagospodarowania terenu:	
a) wskaźniki wykorzystania terenu:	- intensywność zabudowy od 0 do 2,0, - procent zabudowy maksimum 50%, - powierzchnia biologicznie czynna minimum 20%,
b) linie zabudowy:	nieprzekraczalne zgodnie z rysunkiem planu,
c) parametry zabudowy:	- wysokość zabudowy do 12 m, - liczba kondygnacji nadziemnych do 3, - wysokość obiektów budowlanych do 15 m,
d) dachy:	dowolne;
5) zasady ochrony środowiska, przyrody oraz ochrony i kształtowania krajobrazu:	
a) ochrona na podstawie przepisów odrębnych,	
b) zachowanie rowów melioracyjnych z dopuszczeniem zmiany ich trasy lub ich orurowania;	
6) zasady ochrony dziedzictwa kulturowego i zabytków, w tym krajobrazów kulturowych oraz dóbr kultury współczesnej:	
nie ustala się;	
7) granice i sposoby zagospodarowania terenów lub obiektów podlegających ochronie, ustalonych na podstawie odrębnych przepisów:	
a) ochrona terenów górniczych:	nie ustala się,
b) ochrona obszarów szczególnego zagrożenia powodzią:	nie ustala się,
c) ochrona terenów zagrożonych osuwaniem się mas ziemnych:	nie ustala się,
d) ochrona krajobrazów priorytetowych:	nie ustala się,
e) ochrona pozostałych terenów i obiektów:	nie ustala się;

8) zasady ochrony i kształtowania ład przestrzennego:	
a) ustalenia kompozycyjno-estetyczne:	nie ustala się,
b) ustalenia dla tymczasowych obiektów usługowych:	zakaz lokalizacji,
c) wolnostojące budynki gospodarcze i garażowe:	dopuszcza się wyłącznie budynki nawiązujące formą, stylem i kolorystyką do budynku funkcji podstawowej,
d) zieleni:	minimum 10% powierzchni działki,
e) nadziemne części urządzeń technicznych:	dostosowane pod względem kolorystyki i formy do otaczającej zabudowy lub przysłonięcie zielenią;
9) zasady modernizacji, rozbudowy i budowy systemów komunikacji:	
a) wskaźnik miejsc postojowych (m.p.):	- minimum 10 m.p. na 100 stanowisk pracy w obiektach produkcyjnych, składach i magazynach, - minimum 20 m.p. na 1000 m ² powierzchni użytkowej dla budynków biurowych, - minimum 25 m.p. na 1000 m ² powierzchni sprzedaży lub 15 m.p. na 100 miejsc konsumpcyjnych lub 18 m.p. na 1000 m ² powierzchni użytkowej budynków handlowo-usługowych, - dla wskaźników miejsc postojowych, o których mowa powyżej wyznacza się nie mniej niż 1 m.p.,
b) realizacja miejsc postojowych:	- na parkingach wyznaczonych na terenach lub zagłębionych pod ziemią, - w garażach wbudowanych w budynki, - w garażach wolnostojących,
c) dostępność komunikacyjna:	od terenu 4KDL poprzez teren 4WS, od terenu 5KDL, 9KDD;
10) zasady modernizacji, rozbudowy i budowy systemów infrastruktury technicznej:	
a) zaopatrzenie w wodę:	- z sieci wodociągowej, po niezbędnej rozbudowie, - zakaz lokalizacji obiektów budowlanych i sadzenia drzew uniemożliwiających dostęp do przebiegającej infrastruktury technicznej,
b) odprowadzenie ścieków bytowych, komunalnych i przemysłowych:	- poprzez rozdzielczą kanalizację sanitarną do istniejącego układu kanalizacji sanitarnej, po niezbędnej rozbudowie, - zakaz odprowadzania ścieków do gruntu oraz wód powierzchniowych i gruntowych, - zakaz lokalizacji obiektów budowlanych i sadzenia drzew uniemożliwiających dostęp do przebiegającej infrastruktury technicznej,
c) odprowadzenie wód opadowych:	- zagospodarowanie wód opadowych i roztopowych na własnym terenie z wykorzystaniem systemów retencyjno-rozsączających, - do systemu rozdzielczej kanalizacji deszczowej, powiązanego z istniejącym układem kanalizacji deszczowej lub systemu wód powierzchniowych poprzez systemy retencyjne na terenie, - zakaz lokalizacji obiektów budowlanych i sadzenia drzew uniemożliwiających dostęp do przebiegającej infrastruktury technicznej,
d) zaopatrzenie w gaz:	- z infrastruktury gazowej, w oparciu o gazociągi średniego lub niskiego ciśnienia, po niezbędnej rozbudowie, - zakaz lokalizacji obiektów budowlanych i sadzenia drzew uniemożliwiających dostęp do przebiegającej infrastruktury technicznej,
e) zaopatrzenie w energię cieplną:	- z lokalnego systemu ciepłowniczego, po jego ewentualnej

	niezbędnej budowie lub rozbudowie w oparciu o istniejącą infrastrukturę lub ogrzewanie obiektów z indywidualnych lub lokalnych źródeł ciepła, spełniających wymagania obowiązujących przepisów prawa, w tym z wykorzystaniem źródeł energii odnawialnej, - zakaz lokalizacji obiektów budowlanych i sadzenia drzew uniemożliwiających dostęp do przebiegającej infrastruktury technicznej,
f) zaopatrzenie w energię elektryczną:	- z istniejących i planowanych elementów systemu elektroenergetycznego: elektroenergetycznych sieci średniego napięcia 15 kV, stacji transformatorowych 15/0,4 kV, elektroenergetycznych sieci niskiego napięcia, - sytuowanie elementów sieci elektroenergetycznych pod ziemią, - dopuszcza się stosowanie odnawialnych źródeł energii, - zakaz lokalizacji obiektów budowlanych i sadzenia drzew uniemożliwiających dostęp do przebiegającej infrastruktury technicznej,
g) zapewnienie telekomunikacji:	- z istniejących i planowanych elementów infrastruktury telekomunikacyjnej, - sytuowanie planowanych elementów infrastruktury telekomunikacyjnej pod ziemią, - dopuszcza się lokalizację inwestycji celu publicznego z zakresu łączności publicznej w rozumieniu przepisów odrębnych, - zakaz lokalizacji obiektów budowlanych i sadzenia drzew uniemożliwiających dostęp do przebiegającej infrastruktury technicznej,
h) gospodarka odpadami:	zgodnie z przepisami odrębnymi;
11) zasady i warunki scalania i podziału nieruchomości:	
a) szerokość frontu działki minimum 20 m,	
b) powierzchnia działki minimum 10 a,	
c) kąt położenia granic wydzielanych działek w stosunku do pasa drogowego na terenie 4KDL, 5KDL od 85° do 95°, 9KDD od 75° do 105°	
d) dopuszcza się mniejszą powierzchnię oraz szerokość frontu działek budowlanych, wydzielonych przed wejściem w życie planu,	
e) dopuszcza się podział działki o mniejszych parametrach niż ustalone w lit. od a do d w przypadku podziału mającego na celu regulację granic między sąsiadującymi nieruchomościami bądź wydzielenie działki dla urządzeń infrastruktury technicznej lub pod drogi wewnętrzne;	
12) sposób i termin tymczasowego zagospodarowania, urządzania i użytkowania terenów:	
a) do czasu zmiany sposobu użytkowania zgodnie z przeznaczeniem terenu wskazanym w pkt 3, dopuszcza się przebudowę dla istniejącej zabudowy mieszkaniowej,	
b) zakaz zmiany sposobu użytkowania na zabudowę mieszkaniową;	
13) stawka procentowa, na podstawie której ustala się opłatę, o której mowa w art. 36 ust. 4 ustawy z dnia 27 marca 2003 r. o planowaniu i zagospodarowaniu przestrzennym:	
30%;	
14) szczególne warunki zagospodarowania terenów oraz ograniczenia w ich użytkowaniu:	
nie ustala się.	

26. Karta terenu nr 026:

1) symbol i nr terenu:	1P/U;
2) powierzchnia terenu:	889,5 a;
3) przeznaczenie terenu:	

a) podstawowe:	- tereny obiektów produkcyjnych, składów i magazynów, - tereny zabudowy usługowej: budynki biurowe, budynki handlowo-usługowe, z zastrzeżeniem tiret trzecie, - w klasie budynków biurowych dopuszcza się jedynie budynki wykorzystywane jako miejsce pracy dla działalności biura, sekretariatu lub innych o charakterze administracyjnym,
b) uzupełniające:	- tereny dróg wewnętrznych, - uzbrojenie terenu;
4) zasady kształtowania zabudowy oraz wskaźniki zagospodarowania terenu:	
a) wskaźniki wykorzystania terenu:	- intensywność zabudowy od 0 do 2,0, - procent zabudowy maksimum 50%, - powierzchnia biologicznie czynna minimum 20%,
b) linie zabudowy:	nieprzekraczalne zgodnie z rysunkiem planu,
c) parametry zabudowy:	- wysokość zabudowy do 12 m, - liczba kondygnacji nadziemnych do 3, - wysokość obiektów budowlanych do 15 m, z wyjątkiem obiektów elektroenergetycznych,
d) dachy:	dowolne;
5) zasady ochrony środowiska, przyrody oraz ochrony i kształtowania krajobrazu:	
a) ochrona na podstawie przepisów odrębnych,	
b) zachowanie rowów melioracyjnych z dopuszczeniem zmiany ich trasy lub ich orurowania;	
6) zasady ochrony dziedzictwa kulturowego i zabytków, w tym krajobrazów kulturowych oraz dóbr kultury współczesnej:	
nie ustala się;	
7) granice i sposoby zagospodarowania terenów lub obiektów podlegających ochronie, ustalonych na podstawie odrębnych przepisów:	
a) ochrona terenów górniczych:	nie ustala się,
b) ochrona obszarów szczególnego zagrożenia powodzią:	nie ustala się,
c) ochrona terenów zagrożonych osuwaniem się mas ziemnych:	nie ustala się,
d) ochrona krajobrazów priorytetowych:	nie ustala się,
e) ochrona pozostałych terenów i obiektów:	nie ustala się;
8) zasady ochrony i kształtowania ład przestrzennego:	
a) ustalenia kompozycyjno-estetyczne:	nie ustala się,
b) ustalenia dla tymczasowych obiektów usługowych:	zakaz lokalizacji,
c) wolnostojące budynki gospodarcze i garażowe:	dopuszcza się wyłącznie budynki nawiązujące formą, stylem i kolorystyką do budynku funkcji podstawowej,
d) zieleni:	minimum 10% powierzchni działki,
e) nadziemne części urządzeń technicznych:	dostosowane pod względem kolorystyki i formy do otaczającej zabudowy lub przysłonięcie zielenią;
9) zasady modernizacji, rozbudowy i budowy systemów komunikacji:	
a) wskaźnik miejsc postojowych (m.p.):	- minimum 10 m.p. na 100 stanowisk pracy w obiektach produkcyjnych, składach i magazynach, - minimum 20 m.p. na 1000 m ² powierzchni użytkowej dla budynków biurowych, - minimum 25 m.p. na 1000 m ² powierzchni sprzedaży lub 15 m.p. na 100 miejsc konsumpcyjnych lub 18 m.p. na 1000 m ² powierzchni użytkowej budynków handlowo-

	usługowych, - dla wskaźników miejsc postojowych, o których mowa powyżej wyznacza się nie mniej niż 1 m.p.,
b) realizacja miejsc postojowych:	- na parkingach wyznaczonych na terenach lub zagłębionych pod ziemią, - w garażach wbudowanych w budynki, - w garażach wolnostojących,
c) dostępność komunikacyjna:	od terenu 3KDL, 10KDD;
10) zasady modernizacji, rozbudowy i budowy systemów infrastruktury technicznej:	
a) zaopatrzenie w wodę:	- z sieci wodociągowej, po niezbędnej rozbudowie, - zakaz lokalizacji obiektów budowlanych i sadzenia drzew uniemożliwiających dostęp do przebiegającej infrastruktury technicznej,
b) odprowadzenie ścieków bytowych, komunalnych i przemysłowych:	- poprzez rozdzielczą kanalizację sanitarną do istniejącego układu kanalizacji sanitarnej, po niezbędnej rozbudowie, - zakaz odprowadzania ścieków do gruntu oraz wód powierzchniowych i gruntowych, - zakaz lokalizacji obiektów budowlanych i sadzenia drzew uniemożliwiających dostęp do przebiegającej infrastruktury technicznej,
c) odprowadzenie wód opadowych:	- zagospodarowanie wód opadowych i roztopowych na własnym terenie z wykorzystaniem systemów retencyjno-rozsączających, - do systemu rozdzielczej kanalizacji deszczowej, powiązanego z istniejącym układem kanalizacji deszczowej lub systemu wód powierzchniowych poprzez systemy retencyjne na terenie, - zakaz lokalizacji obiektów budowlanych i sadzenia drzew uniemożliwiających dostęp do przebiegającej infrastruktury technicznej,
d) zaopatrzenie w gaz:	- z infrastruktury gazowej, w oparciu o gazociągi średniego lub niskiego ciśnienia, po niezbędnej rozbudowie, - zakaz lokalizacji obiektów budowlanych i sadzenia drzew uniemożliwiających dostęp do przebiegającej infrastruktury technicznej,
e) zaopatrzenie w energię ciepłą:	- z lokalnego systemu ciepłowniczego, po jego ewentualnej niezbędnej budowie lub rozbudowie w oparciu o istniejącą infrastrukturę lub ogrzewanie obiektów z indywidualnych lub lokalnych źródeł ciepła, spełniających wymagania obowiązujących przepisów prawa, w tym z wykorzystaniem źródeł energii odnawialnej, - zakaz lokalizacji obiektów budowlanych i sadzenia drzew uniemożliwiających dostęp do przebiegającej infrastruktury technicznej,
f) zaopatrzenie w energię elektryczną:	- z istniejących i planowanych elementów systemu elektroenergetycznego: elektroenergetycznych sieci średniego napięcia 15 kV, stacji transformatorowych 15/0,4 kV, elektroenergetycznych sieci niskiego napięcia, - sytuowanie elementów sieci elektroenergetycznych pod ziemią, z wyjątkiem linii elektroenergetycznych wysokiego napięcia, - dopuszcza się stosowanie odnawialnych źródeł energii, - zakaz lokalizacji obiektów budowlanych i sadzenia drzew uniemożliwiających dostęp do przebiegającej infrastruktury

	technicznej,
g) zapewnienie telekomunikacji:	- z istniejących i planowanych elementów infrastruktury telekomunikacyjnej, - sytuowanie planowanych elementów infrastruktury telekomunikacyjnej pod ziemią, - dopuszcza się lokalizację inwestycji celu publicznego z zakresu łączności publicznej w rozumieniu przepisów odrębnych,
h) gospodarka odpadami:	zgodnie z przepisami odrębnymi;
11) zasady i warunki scalania i podziału nieruchomości:	
a) szerokość frontu działki minimum 30 m,	
b) powierzchnia działki minimum 10 a,	
c) kąt położenia granic wydzielanych działek w stosunku do pasa drogowego na terenie 3KDL lub 10KDD od 85° do 95°,	
d) dopuszcza się mniejszą powierzchnię oraz szerokość frontu działek budowlanych, wydzielonych przed wejściem w życie planu,	
e) dopuszcza się podział działki o mniejszych parametrach niż ustalone w lit. od a do d w przypadku podziału mającego na celu regulację granic między sąsiadującymi nieruchomościami bądź wydzielenie działki dla urządzeń infrastruktury technicznej lub pod drogi wewnętrzne;	
12) sposób i termin tymczasowego zagospodarowania, urządzania i użytkowania terenów:	
nie ustala się;	
13) stawka procentowa, na podstawie której ustala się opłatę, o której mowa w art. 36 ust. 4 ustawy z dnia 27 marca 2003 r. o planowaniu i zagospodarowaniu przestrzennym:	
30%;	
14) szczególne warunki zagospodarowania terenów oraz ograniczenia w ich użytkowaniu:	
wzdłuż napowietrznych linii elektroenergetycznych 110 kV oraz w odległości 20 m od osi istniejących linii po obu jej stronach obowiązują przepisy odrębne.	

27. Karta terenu nr 027:

1) symbol i nr terenu:	2P/U;
2) powierzchnia terenu:	424,8 a;
3) przeznaczenie terenu:	
a) podstawowe:	- tereny obiektów produkcyjnych, składów i magazynów, - tereny zabudowy usługowej: budynki biurowe, budynki handlowo-usługowe, z zastrzeżeniem tiret trzecie, - w klasie budynków biurowych dopuszcza się jedynie budynki wykorzystywane jako miejsce pracy dla działalności biura, sekretariatu lub innych o charakterze administracyjnym,
b) uzupełniające:	- tereny dróg wewnętrznych, - uzbrojenie terenu;
4) zasady kształtowania zabudowy oraz wskaźniki zagospodarowania terenu:	
a) wskaźniki wykorzystania terenu:	- intensywność zabudowy od 0 do 2,0, - procent zabudowy maksimum 50%, - powierzchnia biologicznie czynna minimum 20%,
b) linie zabudowy:	nieprzekraczalne zgodnie z rysunkiem planu,
c) parametry zabudowy:	- wysokość zabudowy do 12 m, - liczba kondygnacji nadziemnych do 3, - wysokość obiektów budowlanych do 15 m,
d) dachy:	dowolne;
5) zasady ochrony środowiska, przyrody oraz ochrony i kształtowania krajobrazu:	
a) ochrona na podstawie przepisów odrębnych,	
b) zachowanie rowów melioracyjnych z dopuszczeniem zmiany ich trasy lub ich orurowania;	
6) zasady ochrony dziedzictwa kulturowego i zabytków, w tym krajobrazów kulturowych oraz	

dóbr kultury współczesnej:	
nie ustala się;	
7) granice i sposoby zagospodarowania terenów lub obiektów podlegających ochronie, ustalonych na podstawie odrębnych przepisów:	
a) ochrona terenów górniczych:	nie ustala się,
b) ochrona obszarów szczególnego zagrożenia powodzią:	nie ustala się,
c) ochrona terenów zagrożonych osuwaniem się mas ziemnych:	nie ustala się,
d) ochrona krajobrazów priorytetowych:	nie ustala się,
e) ochrona pozostałych terenów i obiektów:	nie ustala się;
8) zasady ochrony i kształtowania ład przestrzennego:	
a) ustalenia kompozycyjno-estetyczne:	nie ustala się,
b) ustalenia dla tymczasowych obiektów usługowych:	zakaz lokalizacji,
c) wolnostojące budynki gospodarcze i garażowe:	dopuszcza się wyłącznie budynki nawiązujące formą, stylem i kolorystyką do budynku funkcji podstawowej,
d) zieleni:	minimum 10% powierzchni działki,
e) nadziemne części urządzeń technicznych:	dostosowane pod względem kolorystyki i formy do otaczającej zabudowy lub przysłonięcie zielenią;
9) zasady modernizacji, rozbudowy i budowy systemów komunikacji:	
a) wskaźnik miejsc postojowych (m.p.):	- minimum 10 m.p. na 100 stanowisk pracy w obiektach produkcyjnych, składach i magazynach, - minimum 20 m.p. na 1000 m ² powierzchni użytkowej dla budynków biurowych, - minimum 25 m.p. na 1000 m ² powierzchni sprzedaży lub 15 m.p. na 100 miejsc konsumpcyjnych lub 18 m.p. na 1000 m ² powierzchni użytkowej budynków handlowo-usługowych, - dla wskaźników miejsc postojowych, o których mowa powyżej wyznacza się nie mniej niż 1 m.p.,
b) realizacja miejsc postojowych:	- na parkingach wyznaczonych na terenach lub zagłębionych pod ziemią, - w garażach wbudowanych w budynki, - w garażach wolnostojących,
c) dostępność komunikacyjna:	od terenu 3KDL, 4KDL, 10KDD;
10) zasady modernizacji, rozbudowy i budowy systemów infrastruktury technicznej:	
a) zaopatrzenie w wodę:	- z sieci wodociągowej, po niezbędnej rozbudowie, - zakaz lokalizacji obiektów budowlanych i sadzenia drzew uniemożliwiających dostęp do przebiegającej infrastruktury technicznej,
b) odprowadzenie ścieków bytowych, komunalnych i przemysłowych:	- poprzez rozdzielczą kanalizację sanitarną do istniejącego układu kanalizacji sanitarnej, po niezbędnej rozbudowie, - zakaz odprowadzania ścieków do gruntu oraz wód powierzchniowych i gruntowych, - zakaz lokalizacji obiektów budowlanych i sadzenia drzew uniemożliwiających dostęp do przebiegającej infrastruktury technicznej,
c) odprowadzenie wód opadowych:	- zagospodarowanie wód opadowych i roztopowych na własnym terenie z wykorzystaniem systemów retencyjno-rozsączających,

	<ul style="list-style-type: none"> - do systemu rozdzielczej kanalizacji deszczowej, powiązanego z istniejącym układem kanalizacji deszczowej lub systemu wód powierzchniowych poprzez systemy retencyjne na terenie, - zakaz lokalizacji obiektów budowlanych i sadzenia drzew uniemożliwiających dostęp do przebiegającej infrastruktury technicznej,
d) zaopatrzenie w gaz:	<ul style="list-style-type: none"> - z infrastruktury gazowej, w oparciu o gazociągi średniego lub niskiego ciśnienia, po niezbędnej rozbudowie, - zakaz lokalizacji obiektów budowlanych i sadzenia drzew uniemożliwiających dostęp do przebiegającej infrastruktury technicznej,
e) zaopatrzenie w energię ciepłą:	<ul style="list-style-type: none"> - z lokalnego systemu ciepłowniczego, po jego ewentualnej niezbędnej budowie lub rozbudowie w oparciu o istniejącą infrastrukturę lub ogrzewanie obiektów z indywidualnych lub lokalnych źródeł ciepła, spełniających wymagania obowiązujących przepisów prawa, w tym z wykorzystaniem źródeł energii odnawialnej, - zakaz lokalizacji obiektów budowlanych i sadzenia drzew uniemożliwiających dostęp do przebiegającej infrastruktury technicznej,
f) zaopatrzenie w energię elektryczną:	<ul style="list-style-type: none"> - z istniejących i planowanych elementów systemu elektroenergetycznego: elektroenergetycznych sieci średniego napięcia 15 kV, stacji transformatorowych 15/0,4 kV, elektroenergetycznych sieci niskiego napięcia, - sytuowanie elementów sieci elektroenergetycznych pod ziemią, - dopuszcza się stosowanie odnawialnych źródeł energii, - zakaz lokalizacji obiektów budowlanych i sadzenia drzew uniemożliwiających dostęp do przebiegającej infrastruktury technicznej,
g) zapewnienie telekomunikacji:	<ul style="list-style-type: none"> - z istniejących i planowanych elementów infrastruktury telekomunikacyjnej, - sytuowanie planowanych elementów infrastruktury telekomunikacyjnej pod ziemią, - dopuszcza się lokalizację inwestycji celu publicznego z zakresu łączności publicznej w rozumieniu przepisów odrębnych, - zakaz lokalizacji obiektów budowlanych i sadzenia drzew uniemożliwiających dostęp do przebiegającej infrastruktury technicznej,
h) gospodarka odpadami:	zgodnie z przepisami odrębnymi;
11) zasady i warunki scalania i podziału nieruchomości:	
a) szerokość frontu działki minimum 30 m,	
b) powierzchnia działki minimum 10 a,	
c) kąt położenia granic wydzielanych działek w stosunku do pasa drogowego na terenie 3KDL lub 4KDL od 85° do 95°,	
d) dopuszcza się mniejszą powierzchnię oraz szerokość frontu działek budowlanych, wydzielonych przed wejściem w życie planu,	
e) dopuszcza się podział działki o mniejszych parametrach niż ustalone w lit. od a do d w przypadku podziału mającego na celu regulację granic między sąsiadującymi nieruchomościami bądź wydzielenie działki dla urządzeń infrastruktury technicznej lub pod drogi wewnętrzne;	
12) sposób i termin tymczasowego zagospodarowania, urządzania i użytkowania terenów:	
nie ustala się;	

13) stawka procentowa, na podstawie której ustala się opłatę, o której mowa w art. 36 ust. 4 ustawy z dnia 27 marca 2003 r. o planowaniu i zagospodarowaniu przestrzennym:
30%;
14) szczególne warunki zagospodarowania terenów oraz ograniczenia w ich użytkowaniu:
dla gazociągu wysokiego ciśnienia oraz w odległości do 35 m od osi kierunkowej istniejącego gazociągu po obu jej stronach obowiązują przepisy odrębne.

28. Karta terenu nr 028:

1) symbol i nr terenu:	3P/U;
2) powierzchnia terenu:	1211 a;
3) przeznaczenie terenu:	
a) podstawowe:	- tereny obiektów produkcyjnych, składów i magazynów, - tereny zabudowy usługowej: budynki biurowe, budynki handlowo-usługowe, z zastrzeżeniem tiret trzecie, - w klasie budynków biurowych dopuszcza się jedynie budynki wykorzystywane jako miejsce pracy dla działalności biura, sekretariatu lub innych o charakterze administracyjnym,
b) uzupełniające:	- tereny dróg wewnętrznych, - uzbrojenie terenu;
4) zasady kształtowania zabudowy oraz wskaźniki zagospodarowania terenu:	
a) wskaźniki wykorzystania terenu:	- intensywność zabudowy od 0 do 2,0, - procent zabudowy maksimum 50%, - powierzchnia biologicznie czynna minimum 20%,
b) linie zabudowy:	- nieprzekraczalne zgodnie z rysunkiem planu, z zastrzeżeniem tiret drugie, - dla istniejących budynków niespełniających ustaleń nieprzekraczalnej linii zabudowy dopuszcza się przebudowę i nadbudowę, a także rozbudowę nie wykraczającą poza tę linię,
c) parametry zabudowy:	- wysokość zabudowy do 12 m, - liczba kondygnacji nadziemnych do 3, - wysokość obiektów budowlanych do 17 m, z wyjątkiem obiektów elektroenergetycznych,
d) dachy:	dowolne;
5) zasady ochrony środowiska, przyrody oraz ochrony i kształtowania krajobrazu:	
a) ochrona na podstawie przepisów odrębnych,	
b) zachowanie rowów melioracyjnych z dopuszczeniem zmiany ich trasy lub ich orurowania;	
6) zasady ochrony dziedzictwa kulturowego i zabytków, w tym krajobrazów kulturowych oraz dóbr kultury współczesnej:	
nie ustala się;	
7) granice i sposoby zagospodarowania terenów lub obiektów podlegających ochronie, ustalonych na podstawie odrębnych przepisów:	
a) ochrona terenów górniczych:	nie ustala się,
b) ochrona obszarów szczególnego zagrożenia powodzią:	nie ustala się,
c) ochrona terenów zagrożonych osuwaniem się mas ziemnych:	nie ustala się,
d) ochrona krajobrazów priorytetowych:	nie ustala się,
e) ochrona pozostałych terenów i obiektów:	nie ustala się;
8) zasady ochrony i kształtowania ład przestrzennego:	
a) ustalenia kompozycyjno-	nie ustala się,

estetyczne:	
b) ustalenia dla tymczasowych obiektów usługowych:	zakaz lokalizacji,
c) wolnostojące budynki gospodarcze i garażowe:	dopuszcza się wyłącznie budynki nawiązujące formą, stylem i kolorystyką do budynku funkcji podstawowej,
d) zieleni:	minimum 10% powierzchni działki,
e) nadziemne części urządzeń technicznych:	dostosowane pod względem kolorystyki i formy do otaczającej zabudowy lub przysłonięcie zielenią;
9) zasady modernizacji, rozbudowy i budowy systemów komunikacji:	
a) wskaźnik miejsc postojowych (m.p.):	<ul style="list-style-type: none"> - minimum 10 m.p. na 100 stanowisk pracy w obiektach produkcyjnych, składach i magazynach, - minimum 20 m.p. na 1000 m² powierzchni użytkowej dla budynków biurowych, - minimum 25 m.p. na 1000 m² powierzchni sprzedaży lub 15 m.p. na 100 miejsc konsumpcyjnych lub 18 m.p. na 1000 m² powierzchni użytkowej budynków handlowo-usługowych, - dla wskaźników miejsc postojowych, o których mowa powyżej wyznacza się nie mniej niż 1 m.p.,
b) realizacja miejsc postojowych:	<ul style="list-style-type: none"> - na parkingach wyznaczonych na terenach lub zagłębionych pod ziemią, - w garażach wbudowanych w budynki, - w garażach wolnostojących,
c) dostępność komunikacyjna:	od terenu 4KDL, 10KDD;
10) zasady modernizacji, rozbudowy i budowy systemów infrastruktury technicznej:	
a) zaopatrzenie w wodę:	<ul style="list-style-type: none"> - z sieci wodociągowej, po niezbędnej rozbudowie, - zakaz lokalizacji obiektów budowlanych i sadzenia drzew uniemożliwiających dostęp do przebiegającej infrastruktury technicznej,
b) odprowadzenie ścieków bytowych, komunalnych i przemysłowych:	<ul style="list-style-type: none"> - poprzez rozdzielczą kanalizację sanitarną do istniejącego układu kanalizacji sanitarnej, po niezbędnej rozbudowie, - zakaz odprowadzania ścieków do gruntu oraz wód powierzchniowych i gruntowych, - zakaz lokalizacji obiektów budowlanych i sadzenia drzew uniemożliwiających dostęp do przebiegającej infrastruktury technicznej,
c) odprowadzenie wód opadowych:	<ul style="list-style-type: none"> - zagospodarowanie wód opadowych i roztopowych na własnym terenie z wykorzystaniem systemów retencyjno-rozsączających, - do systemu rozdzielczej kanalizacji deszczowej, powiązanego z istniejącym układem kanalizacji deszczowej lub systemu wód powierzchniowych poprzez systemy retencyjne na terenie, - zakaz lokalizacji obiektów budowlanych i sadzenia drzew uniemożliwiających dostęp do przebiegającej infrastruktury technicznej,
d) zaopatrzenie w gaz:	<ul style="list-style-type: none"> - z infrastruktury gazowej, w oparciu o gazociągi średniego lub niskiego ciśnienia, po niezbędnej rozbudowie, - zakaz lokalizacji obiektów budowlanych i sadzenia drzew uniemożliwiających dostęp do przebiegającej infrastruktury technicznej,
e) zaopatrzenie w energię ciepłą:	- z lokalnego systemu ciepłowniczego, po jego ewentualnej niezbędnej budowie lub rozbudowie w oparciu o istniejącą infrastrukturę lub ogrzewanie obiektów z indywidualnych lub

	<p>lokalnych źródeł ciepła, spełniających wymagania obowiązujących przepisów prawa, w tym z wykorzystaniem źródeł energii odnawialnej,</p> <p>- zakaz lokalizacji obiektów budowlanych i sadzenia drzew uniemożliwiających dostęp do przebiegającej infrastruktury technicznej,</p>
f) zaopatrzenie w energię elektryczną:	<p>- z istniejących i planowanych elementów systemu elektroenergetycznego: elektroenergetycznych sieci średniego napięcia 15 kV, stacji transformatorowych 15/0,4 kV, elektroenergetycznych sieci niskiego napięcia,</p> <p>- sytuowanie elementów sieci elektroenergetycznych pod ziemią, z wyjątkiem linii elektroenergetycznych wysokiego napięcia,</p> <p>- dopuszcza się stosowanie odnawialnych źródeł energii,</p> <p>- zakaz lokalizacji obiektów budowlanych i sadzenia drzew uniemożliwiających dostęp do przebiegającej infrastruktury technicznej,</p>
g) zapewnienie telekomunikacji:	<p>- z istniejących i planowanych elementów infrastruktury telekomunikacyjnej,</p> <p>- sytuowanie planowanych elementów infrastruktury telekomunikacyjnej pod ziemią,</p> <p>- dopuszcza się lokalizację inwestycji celu publicznego z zakresu łączności publicznej w rozumieniu przepisów odrębnych,</p> <p>- zakaz lokalizacji obiektów budowlanych i sadzenia drzew uniemożliwiających dostęp do przebiegającej infrastruktury technicznej,</p>
h) gospodarka odpadami:	zgodnie z przepisami odrębnymi;
11) zasady i warunki scalania i podziału nieruchomości:	
a) szerokość frontu działki minimum 30 m,	
b) powierzchnia działki minimum 10 a,	
c) kąt położenia granic wydzielanych działek w stosunku do pasa drogowego na terenie 4KDL od 45° do 135°, 10KDD od 85° do 95°,	
d) dopuszcza się mniejszą powierzchnię oraz szerokość frontu działek budowlanych, wydzielonych przed wejściem w życie planu,	
e) dopuszcza się podział działki o mniejszych parametrach niż ustalone w lit. od a do d w przypadku podziału mającego na celu regulację granic między sąsiadującymi nieruchomościami bądź wydzielenie działki dla urządzeń infrastruktury technicznej lub pod drogi wewnętrzne;	
12) sposób i termin tymczasowego zagospodarowania, urządzania i użytkowania terenów:	
a) do czasu zmiany sposobu użytkowania zgodnie z przeznaczeniem terenu wskazanym w pkt 3, dopuszcza się przebudowę dla istniejącej zabudowy mieszkaniowej,	
b) zakaz zmiany sposobu użytkowania na zabudowę mieszkaniową;	
13) stawka procentowa, na podstawie której ustala się opłatę, o której mowa w art. 36 ust. 4 ustawy z dnia 27 marca 2003 r. o planowaniu i zagospodarowaniu przestrzennym:	
30%;	
14) szczególne warunki zagospodarowania terenów oraz ograniczenia w ich użytkowaniu:	
a) wzdłuż napowietrznych linii elektroenergetycznych 110 kV oraz w odległości 20 m od osi istniejących linii po obu jej stronach obowiązują przepisy odrębne,	
b) dla gazociągu wysokiego ciśnienia oraz w odległości do 35 m od osi kierunkowej istniejącego gazociągu po obu jej stronach obowiązują przepisy odrębne.	

29. Karta terenu nr 029:

1) symbol i nr terenu:	4P/U;
-------------------------------	--------------

2) powierzchnia terenu:	64,8 a;
3) przeznaczenie terenu:	
a) podstawowe:	- tereny obiektów produkcyjnych, składów i magazynów, - tereny zabudowy usługowej: budynki biurowe, budynki handlowo-usługowe, z zastrzeżeniem tiret trzecie, - w klasie budynków biurowych dopuszcza się jedynie budynki wykorzystywane jako miejsce pracy dla działalności biura, sekretariatu lub innych o charakterze administracyjnym,
b) uzupełniające:	- tereny dróg wewnętrznych, - uzbrojenie terenu;
4) zasady kształtowania zabudowy oraz wskaźniki zagospodarowania terenu:	
a) wskaźniki wykorzystania terenu:	- intensywność zabudowy od 0 do 2,0, - procent zabudowy maksimum 50%, - powierzchnia biologicznie czynna minimum 20%,
b) linie zabudowy:	nieprzekraczalne zgodnie z rysunkiem planu,
c) parametry zabudowy:	- wysokość zabudowy do 12 m, - liczba kondygnacji nadziemnych do 3, - wysokość obiektów budowlanych do 15 m,
d) dachy:	dowolne;
5) zasady ochrony środowiska, przyrody oraz ochrony i kształtowania krajobrazu:	
ochrona na podstawie przepisów odrębnych;	
6) zasady ochrony dziedzictwa kulturowego i zabytków, w tym krajobrazów kulturowych, oraz dóbr kultury współczesnej:	
nie ustala się;	
7) granice i sposoby zagospodarowania terenów lub obiektów podlegających ochronie, ustalonych na podstawie odrębnych przepisów:	
a) tereny górnicze:	nie ustala się,
b) obszary szczególnego zagrożenia powodzią:	nie ustala się,
c) obszary osuwania się mas ziemnych:	nie ustala się,
d) krajobrazy priorytetowe określone w audycie krajobrazowym oraz w planach zagospodarowania przestrzennego województwa:	nie ustala się,
e) pozostałe tereny i obiekty:	nie ustala się;
8) zasady ochrony i kształtowania ład przestrzennego:	
a) ustalenia kompozycyjno-estetyczne:	nie ustala się,
b) ustalenia dla tymczasowych obiektów usługowych:	zakaz lokalizacji,
c) wolnostojące budynki gospodarcze i garażowe:	dopuszcza się wyłącznie budynki nawiązujące formą, stylem i kolorystyką do budynku funkcji podstawowej,
d) zieleni:	minimum 10% powierzchni działki,
e) nadziemne części urządzeń technicznych:	dostosowane pod względem kolorystyki i formy do otaczającej zabudowy lub przysłonięcie zielenią;
9) zasady modernizacji, rozbudowy i budowy systemów komunikacji:	
a) wskaźnik miejsc postojowych (m.p.):	- minimum 10 m.p. na 100 stanowisk pracy w obiektach produkcyjnych, składach i magazynach, - minimum 20 m.p. na 1000 m ² powierzchni użytkowej dla budynków biurowych, - minimum 25 m.p. na 1000 m ² powierzchni sprzedaży lub 15 m.p. na 100 miejsc konsumpcyjnych lub 18 m.p. na

	1000 m ² powierzchni użytkowej budynków handlowo-usługowych, - dla wskaźników miejsc postojowych, o których mowa powyżej wyznacza się nie mniej niż 1 m.p.,
b) realizacja miejsc postojowych:	- na parkingach wyznaczonych na terenach lub zagłębionych pod ziemią, - w garażach wbudowanych w budynki, - w garażach wolnostojących,
c) dostępność komunikacyjna:	od terenu 4KDL, 9KDD;
10) zasady modernizacji, rozbudowy i budowy systemów infrastruktury technicznej:	
a) zaopatrzenie w wodę:	- z sieci wodociągowej, po niezbędnej rozbudowie, - zakaz lokalizacji obiektów budowlanych i sadzenia drzew uniemożliwiających dostęp do przebiegającej infrastruktury technicznej,
b) odprowadzenie ścieków bytowych, komunalnych i przemysłowych:	- poprzez rozdzielczą kanalizację sanitarną do istniejącego układu kanalizacji sanitarnej, po niezbędnej rozbudowie, - zakaz odprowadzania ścieków do gruntu oraz wód powierzchniowych i gruntowych, - zakaz lokalizacji obiektów budowlanych i sadzenia drzew uniemożliwiających dostęp do przebiegającej infrastruktury technicznej,
c) odprowadzenie wód opadowych:	- zagospodarowanie wód opadowych i roztopowych na własnym terenie z wykorzystaniem systemów retencyjno-rozsączających, - do systemu rozdzielczej kanalizacji deszczowej, powiązanego z istniejącym układem kanalizacji deszczowej lub systemu wód powierzchniowych poprzez systemy retencyjne na terenie, - zakaz lokalizacji obiektów budowlanych i sadzenia drzew uniemożliwiających dostęp do przebiegającej infrastruktury technicznej,
d) zaopatrzenie w gaz:	- z infrastruktury gazowej, w oparciu o gazociągi średniego lub niskiego ciśnienia, po niezbędnej rozbudowie, - zakaz lokalizacji obiektów budowlanych i sadzenia drzew uniemożliwiających dostęp do przebiegającej infrastruktury technicznej,
e) zaopatrzenie w energię cieplną:	- z lokalnego systemu ciepłowniczego, po jego ewentualnej niezbędnej budowie lub rozbudowie w oparciu o istniejącą infrastrukturę lub ogrzewanie obiektów z indywidualnych lub lokalnych źródeł ciepła, spełniających wymagania obowiązujących przepisów prawa, w tym z wykorzystaniem źródeł energii odnawialnej, - zakaz lokalizacji obiektów budowlanych i sadzenia drzew uniemożliwiających dostęp do przebiegającej infrastruktury technicznej,
f) zaopatrzenie w energię elektryczną:	- z istniejących i planowanych elementów systemu elektroenergetycznego: elektroenergetycznych sieci średniego napięcia 15 kV, stacji transformatorowych 15/0,4 kV, elektroenergetycznych sieci niskiego napięcia, - sytuowanie elementów sieci elektroenergetycznych pod ziemią, - dopuszcza się stosowanie odnawialnych źródeł energii, - zakaz lokalizacji obiektów budowlanych i sadzenia drzew uniemożliwiających dostęp do przebiegającej infrastruktury

	technicznej,
g) zapewnienie telekomunikacji:	- z istniejących i planowanych elementów infrastruktury telekomunikacyjnej, - sytuowanie planowanych elementów infrastruktury telekomunikacyjnej pod ziemią, - dopuszcza się lokalizację inwestycji celu publicznego z zakresu łączności publicznej w rozumieniu przepisów odrębnych, - zakaz lokalizacji obiektów budowlanych i sadzenia drzew uniemożliwiających dostęp do przebiegającej infrastruktury technicznej,
h) gospodarka odpadami:	zgodnie z przepisami odrębnymi;
11) zasady i warunki scalania i podziału nieruchomości:	
a) szerokość frontu działki minimum 20 m,	
b) powierzchnia działki minimum 10 a,	
c) kąt położenia granic wydzielanych działek w stosunku do pasa drogowego na terenie 4KDL od 45° do 135° lub 9KDD od 85° do 95°,	
d) dopuszcza się mniejszą powierzchnię oraz szerokość frontu działek budowlanych, wydzielonych przed wejściem w życie planu,	
e) dopuszcza się podział działki o mniejszych parametrach niż ustalone w lit. od a do d w przypadku podziału mającego na celu regulację granic między sąsiadującymi nieruchomościami bądź wydzielenie działki dla urządzeń infrastruktury technicznej lub pod drogi wewnętrzne;	
12) sposób i termin tymczasowego zagospodarowania, urządzania i użytkowania terenów:	
a) do czasu zmiany sposobu użytkowania zgodnie z przeznaczeniem terenu wskazanym w pkt 3, dopuszcza się przebudowę dla istniejącej zabudowy mieszkaniowej,	
b) zakaz zmiany sposobu użytkowania na zabudowę mieszkaniową;	
13) stawka procentowa, na podstawie której ustala się opłatę, o której mowa w art. 36 ust. 4 ustawy z dnia 27 marca 2003 r. o planowaniu i zagospodarowaniu przestrzennym:	
30%;	
14) szczególne warunki zagospodarowania terenów oraz ograniczenia w ich użytkowaniu:	
nie ustala się.	

30. Karta terenu nr 030:

1) symbol i nr terenu:	5P/U;
2) powierzchnia terenu:	165,7 a;
3) przeznaczenie terenu:	
a) podstawowe:	- tereny obiektów produkcyjnych, składów i magazynów, - tereny zabudowy usługowej: budynki biurowe, budynki handlowo-usługowe, z zastrzeżeniem tiret trzecie i czwarte, - w klasie budynków biurowych dopuszcza się jedynie budynki wykorzystywane jako miejsce pracy dla działalności biura, sekretariatu lub innych o charakterze administracyjnym, - w klasie budynków handlowo-usługowych nie dopuszcza się stacji paliw,
b) uzupełniające:	- tereny dróg wewnętrznych, - uzbrojenie terenu;
4) zasady kształtowania zabudowy oraz wskaźniki zagospodarowania terenu:	
a) wskaźniki wykorzystania terenu:	- intensywność zabudowy od 0 do 1,5, - procent zabudowy maksimum 50%, - powierzchnia biologicznie czynna minimum 20%,
b) linie zabudowy:	nieprzekraczalne zgodnie z rysunkiem planu,
c) parametry zabudowy:	- wysokość zabudowy do 12 m,

	- liczba kondygnacji nadziemnych do 3, w tym dopuszcza się poddasze użytkowe, - wysokość obiektów budowlanych do 15 m,
d) dachy:	dowolne;
5) zasady ochrony środowiska, przyrody oraz ochrony i kształtowania krajobrazu:	
a) ochrona na podstawie przepisów odrębnych,	
b) zachowanie cieków wodnych oraz rowów melioracyjnych z dopuszczeniem zmiany ich trasy lub ich orurowania;	
6) zasady ochrony dziedzictwa kulturowego i zabytków, w tym krajobrazów kulturowych, oraz dóbr kultury współczesnej:	
nie ustala się;	
7) granice i sposoby zagospodarowania terenów lub obiektów podlegających ochronie, ustalonych na podstawie odrębnych przepisów:	
a) tereny górnicze:	nie ustala się,
b) obszary szczególnego zagrożenia powodzią:	nie ustala się,
c) obszary osuwania się mas ziemnych:	nie ustala się,
d) krajobrazy priorytetowe określone w audycie krajobrazowym oraz w planach zagospodarowania przestrzennego województwa:	nie ustala się,
e) pozostałe tereny i obiekty:	nie ustala się;
8) zasady ochrony i kształtowania ład przestrzennego:	
a) ustalenia kompozycyjno-estetyczne:	nie ustala się,
b) ustalenia dla tymczasowych obiektów usługowych:	zakaz lokalizacji,
c) wolnostojące budynki gospodarcze i garażowe:	dopuszcza się wyłącznie budynki nawiązujące formą, stylem i kolorystyką do budynku funkcji podstawowej,
d) zieleni:	minimum 10% powierzchni działki,
e) nadziemne części urządzeń technicznych:	dostosowane pod względem kolorystyki i formy do otaczającej zabudowy lub przysłonięcie zielenią;
9) zasady modernizacji, rozbudowy i budowy systemów komunikacji:	
a) wskaźnik miejsc postojowych (m.p.):	- minimum 10 m.p. na 100 stanowisk pracy w obiektach produkcyjnych, składach i magazynach, - minimum 20 m.p. na 1000 m ² powierzchni użytkowej dla budynków biurowych, - minimum 25 m.p. na 1000 m ² powierzchni sprzedaży lub 15 m.p. na 100 miejsc konsumpcyjnych lub 18 m.p. na 1000 m ² powierzchni użytkowej budynków handlowo-usługowych, - dla wskaźników miejsc postojowych, o których mowa powyżej wyznacza się nie mniej niż 1 m.p.,
b) realizacja miejsc postojowych:	- na parkingach wyznaczonych na terenach lub zagłębionych pod ziemią, - w garażach wbudowanych w budynki, - w garażach wolnostojących,
c) dostępność komunikacyjna:	od terenu 7KDD;
10) zasady modernizacji, rozbudowy i budowy systemów infrastruktury technicznej:	
a) zaopatrzenie w wodę:	- z sieci wodociągowej, po niezbędnej rozbudowie, - zakaz lokalizacji obiektów budowlanych i sadzenia drzew uniemożliwiających dostęp do przebiegającej infrastruktury technicznej,

b) odprowadzenie ścieków bytowych, komunalnych i przemysłowych:	<ul style="list-style-type: none"> - poprzez rozdzielczą kanalizację sanitarną do istniejącego układu kanalizacji sanitarnej, po niezbędnej rozbudowie, - zakaz odprowadzania ścieków do gruntu oraz wód powierzchniowych i gruntowych, - zakaz lokalizacji obiektów budowlanych i sadzenia drzew uniemożliwiających dostęp do przebiegającej infrastruktury technicznej,
c) odprowadzenie wód opadowych:	<ul style="list-style-type: none"> - zagospodarowanie wód opadowych i roztopowych na własnym terenie z wykorzystaniem systemów retencyjno-rozsączających, - do systemu rozdzielczej kanalizacji deszczowej, powiązanego z istniejącym układem kanalizacji deszczowej lub systemu wód powierzchniowych poprzez systemy retencyjne na terenie, - zakaz lokalizacji obiektów budowlanych i sadzenia drzew uniemożliwiających dostęp do przebiegającej infrastruktury technicznej,
d) zaopatrzenie w gaz:	<ul style="list-style-type: none"> - z infrastruktury gazowej, w oparciu o gazociągi średniego lub niskiego ciśnienia, po niezbędnej rozbudowie, - zakaz lokalizacji obiektów budowlanych i sadzenia drzew uniemożliwiających dostęp do przebiegającej infrastruktury technicznej,
e) zaopatrzenie w energię cieplną:	<ul style="list-style-type: none"> - z lokalnego systemu ciepłowniczego, po jego ewentualnej niezbędnej budowie lub rozbudowie w oparciu o istniejącą infrastrukturę lub ogrzewanie obiektów z indywidualnych lub lokalnych źródeł ciepła, spełniających wymagania obowiązujących przepisów prawa, w tym z wykorzystaniem źródeł energii odnawialnej, - zakaz lokalizacji obiektów budowlanych i sadzenia drzew uniemożliwiających dostęp do przebiegającej infrastruktury technicznej,
f) zaopatrzenie w energię elektryczną:	<ul style="list-style-type: none"> - z istniejących i planowanych elementów systemu elektroenergetycznego: elektroenergetycznych sieci średniego napięcia 15 kV, stacji transformatorowych 15/0,4 kV, elektroenergetycznych sieci niskiego napięcia, - sytuowanie elementów sieci elektroenergetycznych pod ziemią, - dopuszcza się stosowanie odnawialnych źródeł energii, - zakaz lokalizacji obiektów budowlanych i sadzenia drzew uniemożliwiających dostęp do przebiegającej infrastruktury technicznej,
g) zapewnienie telekomunikacji:	<ul style="list-style-type: none"> - z istniejących i planowanych elementów infrastruktury telekomunikacyjnej, - sytuowanie planowanych elementów infrastruktury telekomunikacyjnej pod ziemią, - dopuszcza się lokalizację inwestycji celu publicznego z zakresu łączności publicznej w rozumieniu przepisów odrębnych,
h) gospodarka odpadami:	zgodnie z przepisami odrębnymi;
11) zasady i warunki scalania i podziału nieruchomości:	
a) szerokość frontu działki minimum 20 m,	
b) powierzchnia działki minimum 10 a,	
c) kąt położenia granic wydzielanych działek w stosunku do pasa drogowego na terenie 7KDD od 40° do 140°,	

d) dopuszcza się mniejszą powierzchnię działek budowlanych, wydzielonych przed wejściem w życie planu,
e) dopuszcza się podział działki o mniejszych parametrach niż ustalone w lit. od a do d w przypadku podziału mającego na celu regulację granic między sąsiadującymi nieruchomościami bądź wydzielenie działki dla urządzeń infrastruktury technicznej lub pod drogi wewnętrzne;
12) sposób i termin tymczasowego zagospodarowania, urządzania i użytkowania terenów:
nie ustala się;
13) stawka procentowa, na podstawie której ustala się opłatę, o której mowa w art. 36 ust. 4 ustawy z dnia 27 marca 2003 r. o planowaniu i zagospodarowaniu przestrzennym:
30%;
14) szczególne warunki zagospodarowania terenów oraz ograniczenia w ich użytkowaniu:
w odległości nie mniejszej niż 10 m od granicy obszaru kolejowego, z tym że odległość ta od osi skrajnego toru nie może być mniejsza niż 20 m, obowiązują przepisy odrębne.

31. Karta terenu nr 031:

1) symbol i nr terenu:	6P/U;
2) powierzchnia terenu:	529,3 a;
3) przeznaczenie terenu:	
a) podstawowe:	- tereny obiektów produkcyjnych, składów i magazynów, - tereny zabudowy usługowej: budynki biurowe, budynki handlowo-usługowe, z zastrzeżeniem tiret trzecie i czwarte, - w klasie budynków biurowych dopuszcza się jedynie budynki wykorzystywane jako miejsce pracy dla działalności biura, sekretariatu lub innych o charakterze administracyjnym, - w klasie budynków handlowo-usługowych nie dopuszcza się stacji paliw,
b) uzupełniające:	- tereny dróg wewnętrznych, - uzbrojenie terenu;
4) zasady kształtowania zabudowy oraz wskaźniki zagospodarowania terenu:	
a) wskaźniki wykorzystania terenu:	- intensywność zabudowy od 0 do 1,5, - procent zabudowy maksimum 50%, - powierzchnia biologicznie czynna minimum 20%,
b) linie zabudowy:	nieprzekraczalne zgodnie z rysunkiem planu,
c) parametry zabudowy:	- wysokość zabudowy do 12 m, - liczba kondygnacji nadziemnych do 3, w tym dopuszcza się poddasze użytkowe, - wysokość obiektów budowlanych do 15 m,
d) dachy:	dowolne;
5) zasady ochrony środowiska, przyrody oraz ochrony i kształtowania krajobrazu:	
ochrona na podstawie przepisów odrębnych;	
6) zasady ochrony dziedzictwa kulturowego i zabytków, w tym krajobrazów kulturowych, oraz dóbr kultury współczesnej:	
nie ustala się;	
7) granice i sposoby zagospodarowania terenów lub obiektów podlegających ochronie, ustalonych na podstawie odrębnych przepisów:	
a) tereny górnicze:	nie ustala się,
b) obszary szczególnego zagrożenia powodzią:	nie ustala się,
c) obszary osuwania się mas ziemnych:	nie ustala się,
d) krajobrazy priorytetowe określone w audycie krajobrazowym oraz	nie ustala się,

w planach zagospodarowania przestrzennego województwa:	
e) pozostałe tereny i obiekty:	nie ustala się;
8) zasady ochrony i kształtowania ład przestrzennego:	
a) ustalenia kompozycyjno-estetyczne:	nie ustala się,
b) ustalenia dla tymczasowych obiektów usługowych:	zakaz lokalizacji,
c) wolnostojące budynki gospodarcze i garażowe:	dopuszcza się wyłącznie budynki nawiązujące formą, stylem i kolorystyką do budynku funkcji podstawowej,
d) zieleni:	minimum 10% powierzchni działki,
e) nadziemne części urządzeń technicznych:	dostosowane pod względem kolorystyki i formy do otaczającej zabudowy lub przysłonięcie zielenią;
9) zasady modernizacji, rozbudowy i budowy systemów komunikacji:	
a) wskaźnik miejsc postojowych (m.p.):	- minimum 10 m.p. na 100 stanowisk pracy w obiektach produkcyjnych, składach i magazynach, - minimum 20 m.p. na 1000 m ² powierzchni użytkowej dla budynków biurowych, - minimum 25 m.p. na 1000 m ² powierzchni sprzedaży lub 15 m.p. na 100 miejsc konsumpcyjnych lub 18 m.p. na 1000 m ² powierzchni użytkowej budynków handlowo-usługowych, - dla wskaźników miejsc postojowych, o których mowa powyżej wyznacza się nie mniej niż 1 m.p.,
b) realizacja miejsc postojowych:	- na parkingach wyznaczonych na terenach lub zagłębionych pod ziemią, - w garażach wbudowanych w budynki, - w garażach wolnostojących,
c) dostępność komunikacyjna:	od terenu 6KDD, 7KDD, ul. Energetyków;
10) zasady modernizacji, rozbudowy i budowy systemów infrastruktury technicznej:	
a) zaopatrzenie w wodę:	- z sieci wodociągowej, po niezbędnej rozbudowie, - zakaz lokalizacji obiektów budowlanych i sadzenia drzew uniemożliwiających dostęp do przebiegającej infrastruktury technicznej,
b) odprowadzenie ścieków bytowych, komunalnych i przemysłowych:	- poprzez rozdzielczą kanalizację sanitarną do istniejącego układu kanalizacji sanitarnej, po niezbędnej rozbudowie, - zakaz odprowadzania ścieków do gruntu oraz wód powierzchniowych i gruntowych, - zakaz lokalizacji obiektów budowlanych i sadzenia drzew uniemożliwiających dostęp do przebiegającej infrastruktury technicznej,
c) odprowadzenie wód opadowych:	- zagospodarowanie wód opadowych i roztopowych na własnym terenie z wykorzystaniem systemów retencyjno-rozsączających, - do systemu rozdzielczej kanalizacji deszczowej, powiązanego z istniejącym układem kanalizacji deszczowej lub systemu wód powierzchniowych poprzez systemy retencyjne na terenie, - zakaz lokalizacji obiektów budowlanych i sadzenia drzew uniemożliwiających dostęp do przebiegającej infrastruktury technicznej,
d) zaopatrzenie w gaz:	- z infrastruktury gazowej, w oparciu o gazociągi średniego lub niskiego ciśnienia, po niezbędnej rozbudowie, - zakaz lokalizacji obiektów budowlanych i sadzenia drzew

	uniemożliwiających dostęp do przebiegającej infrastruktury technicznej,
e) zaopatrzenie w energię ciepłą:	- z lokalnego systemu ciepłowniczego, po jego ewentualnej niezbędnej budowie lub rozbudowie w oparciu o istniejącą infrastrukturę lub ogrzewanie obiektów z indywidualnych lub lokalnych źródeł ciepła, spełniających wymagania obowiązujących przepisów prawa, w tym z wykorzystaniem źródeł energii odnawialnej, - zakaz lokalizacji obiektów budowlanych i sadzenia drzew uniemożliwiających dostęp do przebiegającej infrastruktury technicznej,
f) zaopatrzenie w energię elektryczną:	- z istniejących i planowanych elementów systemu elektroenergetycznego: elektroenergetycznych sieci średniego napięcia 15 kV, stacji transformatorowych 15/0,4 kV, elektroenergetycznych sieci niskiego napięcia, - sytuowanie elementów sieci elektroenergetycznych pod ziemią, - dopuszcza się stosowanie odnawialnych źródeł energii, - zakaz lokalizacji obiektów budowlanych i sadzenia drzew uniemożliwiających dostęp do przebiegającej infrastruktury technicznej,
g) zapewnienie telekomunikacji:	- z istniejących i planowanych elementów infrastruktury telekomunikacyjnej, - sytuowanie planowanych elementów infrastruktury telekomunikacyjnej pod ziemią, - dopuszcza się lokalizację inwestycji celu publicznego z zakresu łączności publicznej w rozumieniu przepisów odrębnych,
h) gospodarka odpadami:	zgodnie z przepisami odrębnymi;
11) zasady i warunki scalania i podziału nieruchomości:	
a) szerokość frontu działki minimum 20 m,	
b) powierzchnia działki minimum 10 a,	
c) kąt położenia granic wydzielanych działek w stosunku do pasa drogowego na terenie 7KDD od 40° do 140°,	
d) dopuszcza się mniejszą powierzchnię działek budowlanych, wydzielonych przed wejściem w życie planu,	
e) dopuszcza się podział działki o mniejszych parametrach niż ustalone w lit. od a do d w przypadku podziału mającego na celu regulację granic między sąsiadującymi nieruchomościami bądź wydzielenie działki dla urządzeń infrastruktury technicznej lub pod drogi wewnętrzne;	
12) sposób i termin tymczasowego zagospodarowania, urządzania i użytkowania terenów:	
a) do czasu zmiany sposobu użytkowania zgodnie z przeznaczeniem terenu wskazanym w pkt 3, dopuszcza się przebudowę dla istniejącej zabudowy mieszkaniowej,	
b) zakaz zmiany sposobu użytkowania na zabudowę mieszkaniową;	
13) stawka procentowa, na podstawie której ustala się opłatę, o której mowa w art. 36 ust. 4 ustawy z dnia 27 marca 2003 r. o planowaniu i zagospodarowaniu przestrzennym:	
30%;	
14) szczególne warunki zagospodarowania terenów oraz ograniczenia w ich użytkowaniu:	
w odległości nie mniejszej niż 10 m od granicy obszaru kolejowego, z tym że odległość ta od osi skrajnego toru nie może być mniejsza niż 20 m, obowiązują przepisy odrębne.	

32. Karta terenu nr 032:

1) symbol i nr terenu:	1R;
2) powierzchnia terenu:	6073,5 a;

3) przeznaczenie terenu:	
a) podstawowe:	tereny rolnicze,
b) uzupełniające:	- lasy, - drogi rowerowe, - tereny wód powierzchniowych śródlądowych, - uzbrojenie terenu;
4) zasady kształtowania zabudowy oraz wskaźniki zagospodarowania terenu:	
a) wskaźniki wykorzystania terenu:	nie ustala się,
b) linie zabudowy:	nie ustala się,
c) parametry zabudowy:	wysokość obiektów budowlanych do 15 m, z wyjątkiem obiektów elektroenergetycznych,
d) dachy:	nie ustala się;
5) zasady ochrony środowiska, przyrody oraz ochrony i kształtowania krajobrazu:	
a) ochrona na podstawie przepisów odrębnych,	
b) zachowanie rowów melioracyjnych z dopuszczeniem zmiany ich trasy;	
6) zasady ochrony dziedzictwa kulturowego i zabytków, w tym krajobrazów kulturowych, oraz dóbr kultury współczesnej:	
nie ustala się;	
7) granice i sposoby zagospodarowania terenów lub obiektów podlegających ochronie, ustalonych na podstawie odrębnych przepisów:	
a) tereny górnicze:	nie ustala się,
b) obszary szczególnego zagrożenia powodzią:	nie ustala się,
c) obszary osuwania się mas ziemnych:	nie ustala się,
d) krajobrazy priorytetowe określone w audycie krajobrazowym oraz w planach zagospodarowania przestrzennego województwa:	nie ustala się,
e) pozostałe tereny i obiekty:	- w zasięgu strefy ochrony pośredniej ujęć wody obowiązują przepisy odrębne, - udokumentowane złoża kruszywa naturalnego „Brzezie-Zachód” (5224);
8) zasady ochrony i kształtowania ład przestrzennego:	
a) ustalenia kompozycyjno-estetyczne:	nie ustala się,
b) ustalenia dla tymczasowych obiektów usługowych:	zakaz lokalizacji,
c) wolnostojące budynki gospodarcze i garażowe:	zakaz lokalizacji,
d) zieleni:	nie ustala się,
e) nadziemne części urządzeń technicznych:	nie ustala się;
9) zasady modernizacji, rozbudowy i budowy systemów komunikacji:	
a) wskaźnik miejsc postojowych (m.p.):	nie ustala się,
b) realizacja miejsc postojowych:	nie ustala się,
c) dostępność komunikacyjna:	od terenu 3KDL, 4KDD, 5KDD, 4KDW, przez drogi transportu rolnego;
10) zasady modernizacji, rozbudowy i budowy systemów infrastruktury technicznej:	
a) zaopatrzenie w wodę:	zakaz lokalizacji obiektów budowlanych i sadzenia drzew uniemożliwiających dostęp do przebiegającej infrastruktury technicznej,
b) odprowadzenie ścieków bytowych,	zakaz lokalizacji obiektów budowlanych i sadzenia drzew

komunalnych i przemysłowych:	uniemożliwiających dostęp do przebiegającej infrastruktury technicznej,
c) odprowadzenie wód opadowych:	zakaz lokalizacji obiektów budowlanych i sadzenia drzew uniemożliwiających dostęp do przebiegającej infrastruktury technicznej,
d) zaopatrzenie w gaz:	zakaz lokalizacji obiektów budowlanych i sadzenia drzew uniemożliwiających dostęp do przebiegającej infrastruktury technicznej,
e) zaopatrzenie w energię ciepłą:	zakaz lokalizacji obiektów budowlanych i sadzenia drzew uniemożliwiających dostęp do przebiegającej infrastruktury technicznej,
f) zaopatrzenie w energię elektryczną:	zakaz lokalizacji obiektów budowlanych i sadzenia drzew uniemożliwiających dostęp do przebiegającej infrastruktury technicznej,
g) zapewnienie telekomunikacji:	zakaz lokalizacji obiektów budowlanych i sadzenia drzew uniemożliwiających dostęp do przebiegającej infrastruktury technicznej,
h) gospodarka odpadami:	zgodnie z przepisami odrębnymi;
11) zasady i warunki scalania i podziału nieruchomości:	
nie ustala się;	
12) sposób i termin tymczasowego zagospodarowania, urządzania i użytkowania terenów:	
nie ustala się;	
13) stawka procentowa, na podstawie której ustala się opłatę, o której mowa w art. 36 ust. 4 ustawy z dnia 27 marca 2003 r. o planowaniu i zagospodarowaniu przestrzennym:	
0%;	
14) szczególne warunki zagospodarowania terenów oraz ograniczenia w ich użytkowaniu:	
a) zakaz lokalizacji budowli rolniczych i budynków,	
b) w odległości nie mniejszej niż 10 m od granicy obszaru kolejowego, z tym, że odległość ta od osi skrajnego toru nie może być mniejsza niż 20 m, obowiązują przepisy odrębne,	
c) wzdłuż napowietrznych linii elektroenergetycznych 110 kV oraz w odległości 20 m od osi istniejących linii po obu jej stronach obowiązują przepisy odrębne.	

33. Karta terenu nr 033:

1) symbol i nr terenu:	2R;
2) powierzchnia terenu:	224,9 a;
3) przeznaczenie terenu:	
a) podstawowe:	tereny rolnicze,
b) uzupełniające:	- lasy, - drogi rowerowe, - tereny wód powierzchniowych śródlądowych, - uzbrojenie terenu;
4) zasady kształtowania zabudowy oraz wskaźniki zagospodarowania terenu:	
a) wskaźniki wykorzystania terenu:	nie ustala się,
b) linie zabudowy:	nie ustala się,
c) parametry zabudowy:	wysokość obiektów budowlanych do 15 m,
d) dachy:	nie ustala się;
5) zasady ochrony środowiska, przyrody oraz ochrony i kształtowania krajobrazu:	
a) ochrona na podstawie przepisów odrębnych,	
b) zachowanie rowów melioracyjnych z dopuszczeniem zmiany ich trasy;	
6) zasady ochrony dziedzictwa kulturowego i zabytków, w tym krajobrazów kulturowych, oraz dóbr kultury współczesnej:	
nie ustala się;	

7) granice i sposoby zagospodarowania terenów lub obiektów podlegających ochronie, ustalonych na podstawie odrębnych przepisów:	
a) tereny górnicze:	nie ustala się,
b) obszary szczególnego zagrożenia powodzią:	nie ustala się,
c) obszary osuwania się mas ziemnych:	nie ustala się,
d) krajobrazy priorytetowe określone w audycie krajobrazowym oraz w planach zagospodarowania przestrzennego województwa:	nie ustala się,
e) pozostałe tereny i obiekty:	nie ustala się;
8) zasady ochrony i kształtowania ład przestrzennego:	
a) ustalenia kompozycyjno-estetyczne:	nie ustala się,
b) ustalenia dla tymczasowych obiektów usługowych:	zakaz lokalizacji,
c) wolnostojące budynki gospodarcze i garażowe:	zakaz lokalizacji,
d) zieleni:	nie ustala się,
e) nadziemne części urządzeń technicznych:	nie ustala się;
9) zasady modernizacji, rozbudowy i budowy systemów komunikacji:	
a) wskaźnik miejsc postojowych (m.p.):	nie ustala się,
b) realizacja miejsc postojowych:	nie ustala się,
c) dostępność komunikacyjna:	od terenu 1KDL, 2KDD, 3KDD, przez drogi transportu rolnego;
10) zasady modernizacji, rozbudowy i budowy systemów infrastruktury technicznej:	
a) zaopatrzenie w wodę:	zakaz lokalizacji obiektów budowlanych i sadzenia drzew uniemożliwiających dostęp do przebiegającej infrastruktury technicznej,
b) odprowadzenie ścieków bytowych, komunalnych i przemysłowych:	zakaz lokalizacji obiektów budowlanych i sadzenia drzew uniemożliwiających dostęp do przebiegającej infrastruktury technicznej,
c) odprowadzenie wód opadowych:	zakaz lokalizacji obiektów budowlanych i sadzenia drzew uniemożliwiających dostęp do przebiegającej infrastruktury technicznej,
d) zaopatrzenie w gaz:	zakaz lokalizacji obiektów budowlanych i sadzenia drzew uniemożliwiających dostęp do przebiegającej infrastruktury technicznej,
e) zaopatrzenie w energię ciepłą:	zakaz lokalizacji obiektów budowlanych i sadzenia drzew uniemożliwiających dostęp do przebiegającej infrastruktury technicznej,
f) zaopatrzenie w energię elektryczną:	zakaz lokalizacji obiektów budowlanych i sadzenia drzew uniemożliwiających dostęp do przebiegającej infrastruktury technicznej,
g) zapewnienie telekomunikacji:	zakaz lokalizacji obiektów budowlanych i sadzenia drzew uniemożliwiających dostęp do przebiegającej infrastruktury technicznej,
h) gospodarka odpadami:	zgodnie z przepisami odrębnymi;
11) zasady i warunki scalania i podziału nieruchomości:	
nie ustala się;	
12) sposób i termin tymczasowego zagospodarowania, urządzania i użytkowania terenów:	

nie ustala się;
13) stawka procentowa, na podstawie której ustala się opłatę, o której mowa w art. 36 ust. 4 ustawy z dnia 27 marca 2003 r. o planowaniu i zagospodarowaniu przestrzennym:
0%;
14) szczególne warunki zagospodarowania terenów oraz ograniczenia w ich użytkowaniu:
a) zakaz lokalizacji budynków i budowli rolniczych,
b) na obszarach narażonych na zalanie w przypadku zniszczenia lub uszkodzenia wału przeciwpowodziowego oraz na obszarze, na którym prawdopodobieństwo wystąpienia powodzi jest niskie i wynosi raz na 500 lat (Q 0,2%) lub na których istnieje prawdopodobieństwo wystąpienia zdarzenia ekstremalnego, obowiązuje stosowanie rozwiązań techniczno-konstrukcyjnych, a także materiałowych minimalizujących skutki powodzi,
c) w odległości nie mniejszej niż 10 m od granicy obszaru kolejowego, z tym że odległość ta od osi skrajnego toru nie może być mniejsza niż 20 m, obowiązują przepisy odrębne.

34. Karta terenu nr 034:

1) symbol i nr terenu:	3R;
2) powierzchnia terenu:	2035,1 a;
3) przeznaczenie terenu:	
a) podstawowe:	tereny rolnicze,
b) uzupełniające:	- lasy, - drogi rowerowe, - tereny wód powierzchniowych śródlądowych, - uzbrojenie terenu;
4) zasady kształtowania zabudowy oraz wskaźniki zagospodarowania terenu:	
a) wskaźniki wykorzystania terenu:	nie ustala się,
b) linie zabudowy:	nie ustala się,
c) parametry zabudowy:	wysokość obiektów budowlanych do 15 m,
d) dachy:	nie ustala się;
5) zasady ochrony środowiska, przyrody oraz ochrony i kształtowania krajobrazu:	
a) ochrona na podstawie przepisów odrębnych,	
b) zachowanie rowów melioracyjnych z dopuszczeniem zmiany ich trasy;	
6) zasady ochrony dziedzictwa kulturowego i zabytków, w tym krajobrazów kulturowych, oraz dóbr kultury współczesnej:	
nie ustala się;	
7) granice i sposoby zagospodarowania terenów lub obiektów podlegających ochronie, ustalonych na podstawie odrębnych przepisów:	
a) tereny górnicze:	nie ustala się,
b) obszary szczególnego zagrożenia powodzią:	nie ustala się,
c) obszary osuwania się mas ziemnych:	nie ustala się,
d) krajobrazy priorytetowe określone w audycie krajobrazowym oraz w planach zagospodarowania przestrzennego województwa:	nie ustala się,
e) pozostałe tereny i obiekty:	nie ustala się;
8) zasady ochrony i kształtowania ład przestrzennego:	
a) ustalenia kompozycyjno-estetyczne:	nie ustala się,
b) ustalenia dla tymczasowych obiektów usługowych:	zakaz lokalizacji,
c) wolnostojące budynki gospodarcze	zakaz lokalizacji,

i garażowe:	
d) zieleni:	nie ustala się,
e) nadziemne części urządzeń technicznych:	nie ustala się;
9) zasady modernizacji, rozbudowy i budowy systemów komunikacji:	
a) wskaźnik miejsc postojowych (m.p.):	nie ustala się,
b) realizacja miejsc postojowych:	nie ustala się,
c) dostępność komunikacyjna:	od terenu 2KDL poprzez teren 2WS, 3KDW, od terenu 7KDD, przez drogi transportu rolnego;
10) zasady modernizacji, rozbudowy i budowy systemów infrastruktury technicznej:	
a) zaopatrzenie w wodę:	zakaz lokalizacji obiektów budowlanych i sadzenia drzew uniemożliwiających dostęp do przebiegającej infrastruktury technicznej,
b) odprowadzenie ścieków bytowych, komunalnych i przemysłowych:	zakaz lokalizacji obiektów budowlanych i sadzenia drzew uniemożliwiających dostęp do przebiegającej infrastruktury technicznej,
c) odprowadzenie wód opadowych:	zakaz lokalizacji obiektów budowlanych i sadzenia drzew uniemożliwiających dostęp do przebiegającej infrastruktury technicznej,
d) zaopatrzenie w gaz:	zakaz lokalizacji obiektów budowlanych i sadzenia drzew uniemożliwiających dostęp do przebiegającej infrastruktury technicznej,
e) zaopatrzenie w energię ciepłą:	zakaz lokalizacji obiektów budowlanych i sadzenia drzew uniemożliwiających dostęp do przebiegającej infrastruktury technicznej,
f) zaopatrzenie w energię elektryczną:	zakaz lokalizacji obiektów budowlanych i sadzenia drzew uniemożliwiających dostęp do przebiegającej infrastruktury technicznej,
g) zapewnienie telekomunikacji:	zakaz lokalizacji obiektów budowlanych i sadzenia drzew uniemożliwiających dostęp do przebiegającej infrastruktury technicznej,
h) gospodarka odpadami:	zgodnie z przepisami odrębnymi;
11) zasady i warunki scalania i podziału nieruchomości:	
nie ustala się;	
12) sposób i termin tymczasowego zagospodarowania, urządzania i użytkowania terenów:	
nie ustala się;	
13) stawka procentowa, na podstawie której ustala się opłatę, o której mowa w art. 36 ust. 4 ustawy z dnia 27 marca 2003 r. o planowaniu i zagospodarowaniu przestrzennym:	
0%;	
14) szczególne warunki zagospodarowania terenów oraz ograniczenia w ich użytkowaniu:	
a) zakaz lokalizacji budynków i budowli rolniczych,	
b) w odległości nie mniejszej niż 10 m od granicy obszaru kolejowego, z tym, że odległość ta od osi skrajnego toru nie może być mniejsza niż 20 m, obowiązują przepisy odrębne.	

35. Karta terenu nr 035:

1) symbol i nr terenu:	4R;
2) powierzchnia terenu:	908,3 a;
3) przeznaczenie terenu:	
a) podstawowe:	tereny rolnicze,
b) uzupełniające:	- lasy, - drogi rowerowe, - tereny wód powierzchniowych śródlądowych,

	- uzbrojenie terenu;
4) zasady kształtowania zabudowy oraz wskaźniki zagospodarowania terenu:	
a) wskaźniki wykorzystania terenu:	nie ustala się,
b) linie zabudowy:	nie ustala się,
c) parametry zabudowy:	wysokość obiektów budowlanych do 15 m,
d) dachy:	nie ustala się;
5) zasady ochrony środowiska, przyrody oraz ochrony i kształtowania krajobrazu:	
a) ochrona na podstawie przepisów odrębnych,	
b) zachowanie rowów melioracyjnych z dopuszczeniem zmiany ich trasy;	
6) zasady ochrony dziedzictwa kulturowego i zabytków, w tym krajobrazów kulturowych, oraz dóbr kultury współczesnej:	
nie ustala się;	
7) granice i sposoby zagospodarowania terenów lub obiektów podlegających ochronie, ustalonych na podstawie odrębnych przepisów:	
a) tereny górnicze:	nie ustala się,
b) obszary szczególnego zagrożenia powodzią:	nie ustala się,
c) obszary osuwania się mas ziemnych:	nie ustala się,
d) krajobrazy priorytetowe określone w audycie krajobrazowym oraz w planach zagospodarowania przestrzennego województwa:	nie ustala się,
e) pozostałe tereny i obiekty:	nie ustala się;
8) zasady ochrony i kształtowania ład przestrzennego:	
a) ustalenia kompozycyjno-estetyczne:	nie ustala się,
b) ustalenia dla tymczasowych obiektów usługowych:	zakaz lokalizacji,
c) wolnostojące budynki gospodarcze i garażowe:	zakaz lokalizacji,
d) zieleni:	nie ustala się,
e) nadziemne części urządzeń technicznych:	nie ustala się;
9) zasady modernizacji, rozbudowy i budowy systemów komunikacji:	
a) wskaźnik miejsc postojowych (m.p.):	nie ustala się,
b) realizacja miejsc postojowych:	nie ustala się,
c) dostępność komunikacyjna:	od terenu 8KDD, 1KDW, przez drogi transportu rolnego;
10) zasady modernizacji, rozbudowy i budowy systemów infrastruktury technicznej:	
a) zaopatrzenie w wodę:	zakaz lokalizacji obiektów budowlanych i sadzenia drzew uniemożliwiających dostęp do przebiegającej infrastruktury technicznej,
b) odprowadzenie ścieków bytowych, komunalnych i przemysłowych:	zakaz lokalizacji obiektów budowlanych i sadzenia drzew uniemożliwiających dostęp do przebiegającej infrastruktury technicznej,
c) odprowadzenie wód opadowych:	zakaz lokalizacji obiektów budowlanych i sadzenia drzew uniemożliwiających dostęp do przebiegającej infrastruktury technicznej,
d) zaopatrzenie w gaz:	zakaz lokalizacji obiektów budowlanych i sadzenia drzew uniemożliwiających dostęp do przebiegającej infrastruktury technicznej,
e) zaopatrzenie w energię ciepłą:	zakaz lokalizacji obiektów budowlanych i sadzenia drzew uniemożliwiających dostęp do przebiegającej infrastruktury

	technicznej,
f) zaopatrzenie w energię elektryczną:	zakaz lokalizacji obiektów budowlanych i sadzenia drzew uniemożliwiających dostęp do przebiegającej infrastruktury technicznej,
g) zapewnienie telekomunikacji:	zakaz lokalizacji obiektów budowlanych i sadzenia drzew uniemożliwiających dostęp do przebiegającej infrastruktury technicznej,
h) gospodarka odpadami:	zgodnie z przepisami odrębnymi;
11) zasady i warunki scalania i podziału nieruchomości:	
nie ustala się;	
12) sposób i termin tymczasowego zagospodarowania, urządzania i użytkowania terenów:	
nie ustala się;	
13) stawka procentowa, na podstawie której ustala się opłatę, o której mowa w art. 36 ust. 4 ustawy z dnia 27 marca 2003 r. o planowaniu i zagospodarowaniu przestrzennym:	
0%;	
14) szczególne warunki zagospodarowania terenów oraz ograniczenia w ich użytkowaniu:	
a) zakaz lokalizacji budynków i budowli rolniczych,	
b) na obszarach narażonych na zalanie w przypadku zniszczenia lub uszkodzenia wału przeciwpowodziowego oraz na obszarze, na którym prawdopodobieństwo wystąpienia powodzi jest niskie i wynosi raz na 500 lat (Q 0,2%) lub na których istnieje prawdopodobieństwo wystąpienia zdarzenia ekstremalnego, obowiązuje stosowanie rozwiązań techniczno-konstrukcyjnych, a także materiałowych minimalizujących skutki powodzi,	
c) w odległości nie mniejszej niż 10 m od granicy obszaru kolejowego, z tym, że odległość ta od osi skrajnego toru nie może być mniejsza niż 20 m, obowiązują przepisy odrębne.	

36. Karta terenu nr 036:

1) symbol i nr terenu:	5R;
2) powierzchnia terenu:	593,4 a;
3) przeznaczenie terenu:	
a) podstawowe:	tereny rolnicze,
b) uzupełniające:	- lasy, - drogi rowerowe, - tereny wód powierzchniowych śródlądowych, - uzbrojenie terenu;
4) zasady kształtowania zabudowy oraz wskaźniki zagospodarowania terenu:	
a) wskaźniki wykorzystania terenu:	nie ustala się,
b) linie zabudowy:	nie ustala się,
c) parametry zabudowy:	wysokość obiektów budowlanych do 15 m,
d) dachy:	nie ustala się;
5) zasady ochrony środowiska, przyrody oraz ochrony i kształtowania krajobrazu:	
a) ochrona na podstawie przepisów odrębnych,	
b) zachowanie rowów melioracyjnych z dopuszczeniem zmiany ich trasy;	
6) zasady ochrony dziedzictwa kulturowego i zabytków, w tym krajobrazów kulturowych, oraz dóbr kultury współczesnej:	
w obrębie stanowiska archeologicznego nr 2 ochrona zgodnie z przepisami odrębnymi;	
7) granice i sposoby zagospodarowania terenów lub obiektów podlegających ochronie, ustalonych na podstawie odrębnych przepisów:	
a) tereny górnicze:	nie ustala się,
b) obszary szczególnego zagrożenia powodzią:	nie ustala się,
c) obszary osuwania się mas ziemnych:	nie ustala się,

d) krajobrazy priorytetowe określone w audycie krajobrazowym oraz w planach zagospodarowania przestrzennego województwa:	nie ustala się,
e) pozostałe tereny i obiekty:	udokumentowane złoża wapieni i margli przemysłu cementowego „Dobrzeń“ (1853);
8) zasady ochrony i kształtowania ład przestrzennego:	
a) ustalenia kompozycyjno-estetyczne:	nie ustala się,
b) ustalenia dla tymczasowych obiektów usługowych:	zakaz lokalizacji,
c) wolnostojące budynki gospodarcze i garażowe:	zakaz lokalizacji,
d) zieleni:	nie ustala się,
e) nadziemne części urządzeń technicznych:	nie ustala się;
9) zasady modernizacji, rozbudowy i budowy systemów komunikacji:	
a) wskaźnik miejsc postojowych (m.p.):	nie ustala się,
b) realizacja miejsc postojowych:	nie ustala się,
c) dostępność komunikacyjna:	od terenu 8KDD, przez drogi transportu rolnego;
10) zasady modernizacji, rozbudowy i budowy systemów infrastruktury technicznej:	
a) zaopatrzenie w wodę:	zakaz lokalizacji obiektów budowlanych i sadzenia drzew uniemożliwiających dostęp do przebiegającej infrastruktury technicznej,
b) odprowadzenie ścieków bytowych, komunalnych i przemysłowych:	zakaz lokalizacji obiektów budowlanych i sadzenia drzew uniemożliwiających dostęp do przebiegającej infrastruktury technicznej,
c) odprowadzenie wód opadowych:	zakaz lokalizacji obiektów budowlanych i sadzenia drzew uniemożliwiających dostęp do przebiegającej infrastruktury technicznej,
d) zaopatrzenie w gaz:	zakaz lokalizacji obiektów budowlanych i sadzenia drzew uniemożliwiających dostęp do przebiegającej infrastruktury technicznej,
e) zaopatrzenie w energię ciepłą:	zakaz lokalizacji obiektów budowlanych i sadzenia drzew uniemożliwiających dostęp do przebiegającej infrastruktury technicznej,
f) zaopatrzenie w energię elektryczną:	zakaz lokalizacji obiektów budowlanych i sadzenia drzew uniemożliwiających dostęp do przebiegającej infrastruktury technicznej,
g) zapewnienie telekomunikacji:	zakaz lokalizacji obiektów budowlanych i sadzenia drzew uniemożliwiających dostęp do przebiegającej infrastruktury technicznej,
h) gospodarka odpadami:	zgodnie z przepisami odrębnymi;
11) zasady i warunki scalania i podziału nieruchomości:	
nie ustala się;	
12) sposób i termin tymczasowego zagospodarowania, urządzania i użytkowania terenów:	
nie ustala się;	
13) stawka procentowa, na podstawie której ustala się opłatę, o której mowa w art. 36 ust. 4 ustawy z dnia 27 marca 2003 r. o planowaniu i zagospodarowaniu przestrzennym:	
0%;	
14) szczególne warunki zagospodarowania terenów oraz ograniczenia w ich użytkowaniu:	
a) zakaz lokalizacji budynków i budowli rolniczych,	

b) na obszarach narażonych na zalanie w przypadku zniszczenia lub uszkodzenia wału przeciwpowodziowego oraz na obszarze, na którym prawdopodobieństwo wystąpienia powodzi jest niskie i wynosi raz na 500 lat (Q 0,2%) lub na których istnieje prawdopodobieństwo wystąpienia zdarzenia ekstremalnego, obowiązuje stosowanie rozwiązań techniczno-konstrukcyjnych, a także materiałowych minimalizujących skutki powodzi.

37. Karta terenu nr 037:

1) symbol i nr terenu:	6R;
2) powierzchnia terenu:	241,2 a;
3) przeznaczenie terenu:	
a) podstawowe:	tereny rolnicze,
b) uzupełniające:	- lasy, - drogi rowerowe, - tereny wód powierzchniowych śródlądowych, - uzbrojenie terenu;
4) zasady kształtowania zabudowy oraz wskaźniki zagospodarowania terenu:	
a) wskaźniki wykorzystania terenu:	nie ustala się,
b) linie zabudowy:	nie ustala się,
c) parametry zabudowy:	wysokość obiektów budowlanych do 15 m,
d) dachy:	nie ustala się;
5) zasady ochrony środowiska, przyrody oraz ochrony i kształtowania krajobrazu:	
a) ochrona na podstawie przepisów odrębnych,	
b) zachowanie rowów melioracyjnych z dopuszczeniem zmiany ich trasy;	
6) zasady ochrony dziedzictwa kulturowego i zabytków, w tym krajobrazów kulturowych, oraz dóbr kultury współczesnej:	
nie ustala się;	
7) granice i sposoby zagospodarowania terenów lub obiektów podlegających ochronie, ustalonych na podstawie odrębnych przepisów:	
a) tereny górnicze:	nie ustala się,
b) obszary szczególnego zagrożenia powodzią:	nie ustala się,
c) obszary osuwania się mas ziemnych:	nie ustala się,
d) krajobrazy priorytetowe określone w audycie krajobrazowym oraz w planach zagospodarowania przestrzennego województwa:	nie ustala się,
e) pozostałe tereny i obiekty:	nie ustala się;
8) zasady ochrony i kształtowania ład przestrzennego:	
a) ustalenia kompozycyjno-estetyczne:	nie ustala się,
b) ustalenia dla tymczasowych obiektów usługowych:	zakaz lokalizacji,
c) wolnostojące budynki gospodarcze i garażowe:	zakaz lokalizacji,
d) zieleni:	nie ustala się,
e) nadziemne części urządzeń technicznych:	nie ustala się;
9) zasady modernizacji, rozbudowy i budowy systemów komunikacji:	
a) wskaźnik miejsc postojowych (m.p.):	nie ustala się,
b) realizacja miejsc postojowych:	nie ustala się,
c) dostępność komunikacyjna:	od terenu 8KDD, poprzez drogi transportu rolnego;

10) zasady modernizacji, rozbudowy i budowy systemów infrastruktury technicznej:	
a) zaopatrzenie w wodę:	zakaz lokalizacji obiektów budowlanych i sadzenia drzew uniemożliwiających dostęp do przebiegającej infrastruktury technicznej,
b) odprowadzenie ścieków bytowych, komunalnych i przemysłowych:	zakaz lokalizacji obiektów budowlanych i sadzenia drzew uniemożliwiających dostęp do przebiegającej infrastruktury technicznej,
c) odprowadzenie wód opadowych:	zakaz lokalizacji obiektów budowlanych i sadzenia drzew uniemożliwiających dostęp do przebiegającej infrastruktury technicznej,
d) zaopatrzenie w gaz:	zakaz lokalizacji obiektów budowlanych i sadzenia drzew uniemożliwiających dostęp do przebiegającej infrastruktury technicznej,
e) zaopatrzenie w energię ciepłą:	zakaz lokalizacji obiektów budowlanych i sadzenia drzew uniemożliwiających dostęp do przebiegającej infrastruktury technicznej,
f) zaopatrzenie w energię elektryczną:	zakaz lokalizacji obiektów budowlanych i sadzenia drzew uniemożliwiających dostęp do przebiegającej infrastruktury technicznej,
g) zapewnienie telekomunikacji:	zakaz lokalizacji obiektów budowlanych i sadzenia drzew uniemożliwiających dostęp do przebiegającej infrastruktury technicznej,
h) gospodarka odpadami:	zgodnie z przepisami odrębnymi;
11) zasady i warunki scalania i podziału nieruchomości:	
nie ustala się;	
12) sposób i termin tymczasowego zagospodarowania, urządzania i użytkowania terenów:	
nie ustala się;	
13) stawka procentowa, na podstawie której ustala się opłatę, o której mowa w art. 36 ust. 4 ustawy z dnia 27 marca 2003 r. o planowaniu i zagospodarowaniu przestrzennym:	
0%;	
14) szczególne warunki zagospodarowania terenów oraz ograniczenia w ich użytkowaniu:	
a) zakaz lokalizacji budynków i budowli rolniczych,	
b) na obszarach narażonych na zalanie w przypadku zniszczenia lub uszkodzenia wału przeciwpowodziowego oraz na obszarze, na którym prawdopodobieństwo wystąpienia powodzi jest niskie i wynosi raz na 500 lat (Q 0,2%) lub na których istnieje prawdopodobieństwo wystąpienia zdarzenia ekstremalnego, obowiązuje stosowanie rozwiązań techniczno-konstrukcyjnych, a także materiałowych minimalizujących skutki powodzi,	
c) w odległości nie mniejszej niż 10 m od granicy obszaru kolejowego, z tym, że odległość ta od osi skrajnego toru nie może być mniejsza niż 20 m, obowiązują przepisy odrębne.	

38. Karta terenu nr 038:

1) symbol i nr terenu:	1ZL;
2) powierzchnia terenu:	5,9 a;
3) przeznaczenie terenu:	
a) podstawowe:	lasy,
b) uzupełniające:	uzbrojenie terenu;
4) zasady kształtowania zabudowy oraz wskaźniki zagospodarowania terenu:	
a) wskaźniki wykorzystania terenu:	nie ustala się,
b) linie zabudowy:	nie ustala się,
c) parametry zabudowy:	nie ustala się,
d) dachy:	nie ustala się;
5) zasady ochrony środowiska, przyrody oraz ochrony i kształtowania krajobrazu:	
ochrona na podstawie przepisów odrębnych;	

6) zasady ochrony dziedzictwa kulturowego i zabytków, w tym krajobrazów kulturowych, oraz dóbr kultury współczesnej:	
nie ustala się;	
7) granice i sposoby zagospodarowania terenów lub obiektów podlegających ochronie, ustalonych na podstawie odrębnych przepisów:	
a) tereny górnicze:	nie ustala się,
b) obszary szczególnego zagrożenia powodzią:	nie ustala się,
c) obszary osuwania się mas ziemnych:	nie ustala się,
d) krajobrazy priorytetowe określone w audycie krajobrazowym oraz w planach zagospodarowania przestrzennego województwa:	nie ustala się,
e) pozostałe tereny i obiekty:	w zasięgu strefy ochrony pośredniej ujęć wody obowiązują przepisy odrębne;
8) zasady ochrony i kształtowania ład przestrzennego:	
a) ustalenia kompozycyjno-estetyczne:	nie ustala się,
b) ustalenia dla tymczasowych obiektów usługowych:	zakaz lokalizacji,
c) wolnostojące budynki gospodarcze i garażowe:	zakaz lokalizacji,
d) zieleni:	nie ustala się,
e) nadziemne części urządzeń technicznych:	nie ustala się;
9) zasady modernizacji, rozbudowy i budowy systemów komunikacji:	
a) wskaźnik miejsc postojowych (m.p.):	nie ustala się,
b) realizacja miejsc postojowych:	nie ustala się,
c) dostępność komunikacyjna:	od terenu 3KDL oraz 4KDD przez drogi transportu rolnego;
10) zasady modernizacji, rozbudowy i budowy systemów infrastruktury technicznej:	
a) zaopatrzenie w wodę:	zakaz lokalizacji obiektów budowlanych i sadzenia drzew uniemożliwiających dostęp do przebiegającej infrastruktury technicznej,
b) odprowadzenie ścieków bytowych, komunalnych i przemysłowych:	zakaz lokalizacji obiektów budowlanych i sadzenia drzew uniemożliwiających dostęp do przebiegającej infrastruktury technicznej,
c) odprowadzenie wód opadowych:	zakaz lokalizacji obiektów budowlanych i sadzenia drzew uniemożliwiających dostęp do przebiegającej infrastruktury technicznej,
d) zaopatrzenie w gaz:	zakaz lokalizacji obiektów budowlanych i sadzenia drzew uniemożliwiających dostęp do przebiegającej infrastruktury technicznej,
e) zaopatrzenie w energię cieplną:	zakaz lokalizacji obiektów budowlanych i sadzenia drzew uniemożliwiających dostęp do przebiegającej infrastruktury technicznej,
f) zaopatrzenie w energię elektryczną:	zakaz lokalizacji obiektów budowlanych i sadzenia drzew uniemożliwiających dostęp do przebiegającej infrastruktury technicznej,
g) zapewnienie telekomunikacji:	zakaz lokalizacji obiektów budowlanych i sadzenia drzew uniemożliwiających dostęp do przebiegającej infrastruktury technicznej,
h) gospodarka odpadami:	zgodnie z przepisami odrębnymi;

11) zasady i warunki scalania i podziału nieruchomości:
nie ustala się;
12) sposób i termin tymczasowego zagospodarowania, urządzania i użytkowania terenów:
nie ustala się;
13) stawka procentowa, na podstawie której ustala się opłatę, o której mowa w art. 36 ust. 4 ustawy z dnia 27 marca 2003 r. o planowaniu i zagospodarowaniu przestrzennym:
0%;
14) szczególne warunki zagospodarowania terenów oraz ograniczenia w ich użytkowaniu:
zakaz lokalizacji budynków.

39. Karta terenu nr 039:

1) symbol i nr terenu:	2ZL;
2) powierzchnia terenu:	15,9 a;
3) przeznaczenie terenu:	
a) podstawowe:	lasy,
b) uzupełniające:	uzbrojenie terenu;
4) zasady kształtowania zabudowy oraz wskaźniki zagospodarowania terenu:	
a) wskaźniki wykorzystania terenu:	nie ustala się,
b) linie zabudowy:	nie ustala się,
c) parametry zabudowy:	nie ustala się,
d) dachy:	nie ustala się;
5) zasady ochrony środowiska, przyrody oraz ochrony i kształtowania krajobrazu:	
ochrona na podstawie przepisów odrębnych;	
6) zasady ochrony dziedzictwa kulturowego i zabytków, w tym krajobrazów kulturowych, oraz dóbr kultury współczesnej:	
nie ustala się;	
7) granice i sposoby zagospodarowania terenów lub obiektów podlegających ochronie, ustalonych na podstawie odrębnych przepisów:	
a) tereny górnicze:	nie ustala się,
b) obszary szczególnego zagrożenia powodzią:	nie ustala się,
c) obszary osuwania się mas ziemnych:	nie ustala się,
d) krajobrazy priorytetowe określone w audycie krajobrazowym oraz w planach zagospodarowania przestrzennego województwa:	nie ustala się,
e) pozostałe tereny i obiekty:	w zasięgu strefy ochrony pośredniej ujęć wody obowiązują przepisy odrębne;
8) zasady ochrony i kształtowania ład przestrzennego:	
a) ustalenia kompozycyjno-estetyczne:	nie ustala się,
b) ustalenia dla tymczasowych obiektów usługowych:	zakaz lokalizacji,
c) wolnostojące budynki gospodarcze i garażowe:	zakaz lokalizacji,
d) zieleni:	nie ustala się,
e) nadziemne części urządzeń technicznych:	nie ustala się;
9) zasady modernizacji, rozbudowy i budowy systemów komunikacji:	
a) wskaźnik miejsc postojowych (m.p.):	nie ustala się,

b) realizacja miejsc postojowych:	nie ustala się,
c) dostępność komunikacyjna:	od terenu 3KDL oraz 4KDD przez drogi transportu rolnego;
10) zasady modernizacji, rozbudowy i budowy systemów infrastruktury technicznej:	
a) zaopatrzenie w wodę:	zakaz lokalizacji obiektów budowlanych i sadzenia drzew uniemożliwiających dostęp do przebiegającej infrastruktury technicznej,
b) odprowadzenie ścieków bytowych, komunalnych i przemysłowych:	zakaz lokalizacji obiektów budowlanych i sadzenia drzew uniemożliwiających dostęp do przebiegającej infrastruktury technicznej,
c) odprowadzenie wód opadowych:	zakaz lokalizacji obiektów budowlanych i sadzenia drzew uniemożliwiających dostęp do przebiegającej infrastruktury technicznej,
d) zaopatrzenie w gaz:	zakaz lokalizacji obiektów budowlanych i sadzenia drzew uniemożliwiających dostęp do przebiegającej infrastruktury technicznej,
e) zaopatrzenie w energię ciepłą:	zakaz lokalizacji obiektów budowlanych i sadzenia drzew uniemożliwiających dostęp do przebiegającej infrastruktury technicznej,
f) zaopatrzenie w energię elektryczną:	zakaz lokalizacji obiektów budowlanych i sadzenia drzew uniemożliwiających dostęp do przebiegającej infrastruktury technicznej,
g) zapewnienie telekomunikacji:	zakaz lokalizacji obiektów budowlanych i sadzenia drzew uniemożliwiających dostęp do przebiegającej infrastruktury technicznej,
h) gospodarka odpadami:	zgodnie z przepisami odrębnymi;
11) zasady i warunki scalania i podziału nieruchomości:	
nie ustala się;	
12) sposób i termin tymczasowego zagospodarowania, urządzania i użytkowania terenów:	
nie ustala się;	
13) stawka procentowa, na podstawie której ustala się opłatę, o której mowa w art. 36 ust. 4 ustawy z dnia 27 marca 2003 r. o planowaniu i zagospodarowaniu przestrzennym:	
0%;	
14) szczególne warunki zagospodarowania terenów oraz ograniczenia w ich użytkowaniu:	
zakaz lokalizacji budynków.	

40. Karta terenu nr 040:

1) symbol i nr terenu:	3ZL;
2) powierzchnia terenu:	1400,1 a;
3) przeznaczenie terenu:	
a) podstawowe:	lasy,
b) uzupełniające:	- tereny rolnicze, - tereny wód powierzchniowych śródlądowych, - drogi rowerowe, - uzbrojenie terenu;
4) zasady kształtowania zabudowy oraz wskaźniki zagospodarowania terenu:	
a) wskaźniki wykorzystania terenu:	nie ustala się,
b) linie zabudowy:	nie ustala się,
c) parametry zabudowy:	nie ustala się,
d) dachy:	nie ustala się;
5) zasady ochrony środowiska, przyrody oraz ochrony i kształtowania krajobrazu:	
a) ochrona na podstawie przepisów odrębnych,	
b) zachowanie rowów melioracyjnych z dopuszczeniem zmiany ich trasy;	

6) zasady ochrony dziedzictwa kulturowego i zabytków, w tym krajobrazów kulturowych, oraz dóbr kultury współczesnej:	
nie ustala się;	
7) granice i sposoby zagospodarowania terenów lub obiektów podlegających ochronie, ustalonych na podstawie odrębnych przepisów:	
a) tereny górnicze:	nie ustala się,
b) obszary szczególnego zagrożenia powodzią:	nie ustala się,
c) obszary osuwania się mas ziemnych:	nie ustala się,
d) krajobrazy priorytetowe określone w audycie krajobrazowym oraz w planach zagospodarowania przestrzennego województwa:	nie ustala się,
e) pozostałe tereny i obiekty:	nie ustala się;
8) zasady ochrony i kształtowania ład przestrzennego:	
a) ustalenia kompozycyjno-estetyczne:	nie ustala się,
b) ustalenia dla tymczasowych obiektów usługowych:	zakaz lokalizacji,
c) wolnostojące budynki gospodarcze i garażowe:	zakaz lokalizacji,
d) zieleni:	nie ustala się,
e) nadziemne części urządzeń technicznych:	nie ustala się;
9) zasady modernizacji, rozbudowy i budowy systemów komunikacji:	
a) wskaźnik miejsc postojowych (m.p.):	nie ustala się,
b) realizacja miejsc postojowych:	nie ustala się,
c) dostępność komunikacyjna:	od terenu 1KDG, 3KDL, 10KDD;
10) zasady modernizacji, rozbudowy i budowy systemów infrastruktury technicznej:	
a) zaopatrzenie w wodę:	zakaz lokalizacji obiektów budowlanych i sadzenia drzew uniemożliwiających dostęp do przebiegającej infrastruktury technicznej,
b) odprowadzenie ścieków bytowych, komunalnych i przemysłowych:	zakaz lokalizacji obiektów budowlanych i sadzenia drzew uniemożliwiających dostęp do przebiegającej infrastruktury technicznej,
c) odprowadzenie wód opadowych:	zakaz lokalizacji obiektów budowlanych i sadzenia drzew uniemożliwiających dostęp do przebiegającej infrastruktury technicznej,
d) zaopatrzenie w gaz:	zakaz lokalizacji obiektów budowlanych i sadzenia drzew uniemożliwiających dostęp do przebiegającej infrastruktury technicznej,
e) zaopatrzenie w energię ciepłą:	zakaz lokalizacji obiektów budowlanych i sadzenia drzew uniemożliwiających dostęp do przebiegającej infrastruktury technicznej,
f) zaopatrzenie w energię elektryczną:	zakaz lokalizacji obiektów budowlanych i sadzenia drzew uniemożliwiających dostęp do przebiegającej infrastruktury technicznej,
g) zapewnienie telekomunikacji:	zakaz lokalizacji obiektów budowlanych i sadzenia drzew uniemożliwiających dostęp do przebiegającej infrastruktury technicznej,
h) gospodarka odpadami:	zgodnie z przepisami odrębnymi;
11) zasady i warunki scalania i podziału nieruchomości:	

nie ustala się;
12) sposób i termin tymczasowego zagospodarowania, urządzania i użytkowania terenów:
nie ustala się;
13) stawka procentowa, na podstawie której ustala się opłatę, o której mowa w art. 36 ust. 4 ustawy z dnia 27 marca 2003 r. o planowaniu i zagospodarowaniu przestrzennym:
0%;
14) szczególne warunki zagospodarowania terenów oraz ograniczenia w ich użytkowaniu:
a) zakaz lokalizacji budynków,
b) wzdłuż napowietrznych linii elektroenergetycznych 110 kV oraz w odległości 20 m od osi istniejących linii po obu jej stronach obowiązują przepisy odrębne,
c) dla gazociągu wysokiego ciśnienia oraz w odległości do 35 m od osi kierunkowej istniejącego gazociągu po obu jej stronach obowiązują przepisy odrębne.

41. Karta terenu nr 041:

1) symbol i nr terenu:	4ZL;
2) powierzchnia terenu:	95,6 a;
3) przeznaczenie terenu:	
a) podstawowe:	lasy,
b) uzupełniające:	- drogi rowerowe, - uzbrojenie terenu;
4) zasady kształtowania zabudowy oraz wskaźniki zagospodarowania terenu:	
a) wskaźniki wykorzystania terenu:	nie ustala się,
b) linie zabudowy:	nie ustala się,
c) parametry zabudowy:	nie ustala się,
d) dachy:	nie ustala się;
5) zasady ochrony środowiska, przyrody oraz ochrony i kształtowania krajobrazu:	
ochrona na podstawie przepisów odrębnych;	
6) zasady ochrony dziedzictwa kulturowego i zabytków, w tym krajobrazów kulturowych, oraz dóbr kultury współczesnej:	
nie ustala się;	
7) granice i sposoby zagospodarowania terenów lub obiektów podlegających ochronie, ustalonych na podstawie odrębnych przepisów:	
a) tereny górnicze:	nie ustala się,
b) obszary szczególnego zagrożenia powodzią:	nie ustala się,
c) obszary osuwania się mas ziemnych:	nie ustala się,
d) krajobrazy priorytetowe określone w audycie krajobrazowym oraz w planach zagospodarowania przestrzennego województwa:	nie ustala się,
e) pozostałe tereny i obiekty:	nie ustala się;
8) zasady ochrony i kształtowania ład przestrzennego:	
a) ustalenia kompozycyjno-estetyczne:	nie ustala się,
b) ustalenia dla tymczasowych obiektów usługowych:	zakaz lokalizacji,
c) wolnostojące budynki gospodarcze i garażowe:	zakaz lokalizacji,
d) zieleni:	nie ustala się,
e) nadziemne części urządzeń technicznych:	nie ustala się;

9) zasady modernizacji, rozbudowy i budowy systemów komunikacji:	
a) wskaźnik miejsc postojowych (m.p.):	nie ustala się,
b) realizacja miejsc postojowych:	nie ustala się,
c) dostępność komunikacyjna:	od terenu 4KDL, 9KDD;
10) zasady modernizacji, rozbudowy i budowy systemów infrastruktury technicznej:	
a) zaopatrzenie w wodę:	zakaz lokalizacji obiektów budowlanych i sadzenia drzew uniemożliwiających dostęp do przebiegającej infrastruktury technicznej,
b) odprowadzenie ścieków bytowych, komunalnych i przemysłowych:	zakaz lokalizacji obiektów budowlanych i sadzenia drzew uniemożliwiających dostęp do przebiegającej infrastruktury technicznej,
c) odprowadzenie wód opadowych:	zakaz lokalizacji obiektów budowlanych i sadzenia drzew uniemożliwiających dostęp do przebiegającej infrastruktury technicznej,
d) zaopatrzenie w gaz:	zakaz lokalizacji obiektów budowlanych i sadzenia drzew uniemożliwiających dostęp do przebiegającej infrastruktury technicznej,
e) zaopatrzenie w energię ciepłą:	zakaz lokalizacji obiektów budowlanych i sadzenia drzew uniemożliwiających dostęp do przebiegającej infrastruktury technicznej,
f) zaopatrzenie w energię elektryczną:	zakaz lokalizacji obiektów budowlanych i sadzenia drzew uniemożliwiających dostęp do przebiegającej infrastruktury technicznej,
g) zapewnienie telekomunikacji:	zakaz lokalizacji obiektów budowlanych i sadzenia drzew uniemożliwiających dostęp do przebiegającej infrastruktury technicznej,
h) gospodarka odpadami:	zgodnie z przepisami odrębnymi;
11) zasady i warunki scalania i podziału nieruchomości:	
nie ustala się;	
12) sposób i termin tymczasowego zagospodarowania, urządzania i użytkowania terenów:	
nie ustala się;	
13) stawka procentowa, na podstawie której ustala się opłatę, o której mowa w art. 36 ust. 4 ustawy z dnia 27 marca 2003 r. o planowaniu i zagospodarowaniu przestrzennym:	
0%;	
14) szczególne warunki zagospodarowania terenów oraz ograniczenia w ich użytkowaniu:	
zakaz lokalizacji budynków.	

42. Karta terenu nr 042:

1) symbol i nr terenu:	5ZL;
2) powierzchnia terenu:	318 a;
3) przeznaczenie terenu:	
a) podstawowe:	lasy,
b) uzupełniające:	- tereny rolnicze, - drogi rowerowe, - uzbrojenie terenu;
4) zasady kształtowania zabudowy oraz wskaźniki zagospodarowania terenu:	
a) wskaźniki wykorzystania terenu:	nie ustala się,
b) linie zabudowy:	nie ustala się,
c) parametry zabudowy:	nie ustala się,
d) dachy:	nie ustala się;
5) zasady ochrony środowiska, przyrody oraz ochrony i kształtowania krajobrazu:	

ochrona na podstawie przepisów odrębnych;	
6) zasady ochrony dziedzictwa kulturowego i zabytków, w tym krajobrazów kulturowych, oraz dóbr kultury współczesnej:	
nie ustala się;	
7) granice i sposoby zagospodarowania terenów lub obiektów podlegających ochronie, ustalonych na podstawie odrębnych przepisów:	
a) tereny górnicze:	nie ustala się,
b) obszary szczególnego zagrożenia powodzią:	nie ustala się,
c) obszary osuwania się mas ziemnych:	nie ustala się,
d) krajobrazy priorytetowe określone w audycie krajobrazowym oraz w planach zagospodarowania przestrzennego województwa:	nie ustala się,
e) pozostałe tereny i obiekty:	nie ustala się;
8) zasady ochrony i kształtowania ład przestrzennego:	
a) ustalenia kompozycyjno-estetyczne:	nie ustala się,
b) ustalenia dla tymczasowych obiektów usługowych:	zakaz lokalizacji,
c) wolnostojące budynki gospodarcze i garażowe:	zakaz lokalizacji,
d) zieleni:	nie ustala się,
e) nadziemne części urządzeń technicznych:	nie ustala się;
9) zasady modernizacji, rozbudowy i budowy systemów komunikacji:	
a) wskaźnik miejsc postojowych (m.p.):	nie ustala się,
b) realizacja miejsc postojowych:	nie ustala się,
c) dostępność komunikacyjna:	od terenu 9KDD;
10) zasady modernizacji, rozbudowy i budowy systemów infrastruktury technicznej:	
a) zaopatrzenie w wodę:	zakaz lokalizacji obiektów budowlanych i sadzenia drzew uniemożliwiających dostęp do przebiegającej infrastruktury technicznej,
b) odprowadzenie ścieków bytowych, komunalnych i przemysłowych:	zakaz lokalizacji obiektów budowlanych i sadzenia drzew uniemożliwiających dostęp do przebiegającej infrastruktury technicznej,
c) odprowadzenie wód opadowych:	zakaz lokalizacji obiektów budowlanych i sadzenia drzew uniemożliwiających dostęp do przebiegającej infrastruktury technicznej,
d) zaopatrzenie w gaz:	zakaz lokalizacji obiektów budowlanych i sadzenia drzew uniemożliwiających dostęp do przebiegającej infrastruktury technicznej,
e) zaopatrzenie w energię ciepłą:	zakaz lokalizacji obiektów budowlanych i sadzenia drzew uniemożliwiających dostęp do przebiegającej infrastruktury technicznej,
f) zaopatrzenie w energię elektryczną:	zakaz lokalizacji obiektów budowlanych i sadzenia drzew uniemożliwiających dostęp do przebiegającej infrastruktury technicznej,
g) zapewnienie telekomunikacji:	zakaz lokalizacji obiektów budowlanych i sadzenia drzew uniemożliwiających dostęp do przebiegającej infrastruktury technicznej,
h) gospodarka odpadami:	zgodnie z przepisami odrębnymi;

11) zasady i warunki scalania i podziału nieruchomości:
nie ustala się;
12) sposób i termin tymczasowego zagospodarowania, urządzania i użytkowania terenów:
nie ustala się;
13) stawka procentowa, na podstawie której ustala się opłatę, o której mowa w art. 36 ust. 4 ustawy z dnia 27 marca 2003 r. o planowaniu i zagospodarowaniu przestrzennym:
0%;
14) szczególne warunki zagospodarowania terenów oraz ograniczenia w ich użytkowaniu:
zakaz lokalizacji budynków.

43. Karta terenu nr 043:

1) symbol i nr terenu:	1ZP;
2) powierzchnia terenu:	3,2 a;
3) przeznaczenie terenu:	
a) podstawowe:	tereny zieleni urządzonej,
b) uzupełniające:	- ciągi pieszo-rowerowe, - drogi rowerowe, - tereny sportu i rekreacji, - tereny wód powierzchniowych śródlądowych, - urządzenia wodne, - uzbrojenie terenu;
4) zasady kształtowania zabudowy oraz wskaźniki zagospodarowania terenu:	
a) wskaźniki wykorzystania terenu:	nie ustala się,
b) linie zabudowy:	nie ustala się,
c) parametry zabudowy:	wysokość obiektów budowlanych do 15 m,
d) dachy:	nie ustala się;
5) zasady ochrony środowiska, przyrody oraz ochrony i kształtowania krajobrazu:	
a) ochrona na podstawie przepisów odrębnych,	
b) dopuszczalny poziom hałasu dla „terenów rekreacyjno-wypoczynkowych” zgodnie z przepisami odrębnymi;	
6) zasady ochrony dziedzictwa kulturowego i zabytków, w tym krajobrazów kulturowych, oraz dóbr kultury współczesnej:	
nie ustala się;	
7) granice i sposoby zagospodarowania terenów lub obiektów podlegających ochronie, ustalonych na podstawie odrębnych przepisów:	
a) tereny górnicze:	nie ustala się,
b) obszary szczególnego zagrożenia powodzią:	nie ustala się,
c) obszary osuwania się mas ziemnych:	nie ustala się,
d) krajobrazy priorytetowe określone w audycie krajobrazowym oraz w planach zagospodarowania przestrzennego województwa:	nie ustala się,
e) pozostałe tereny i obiekty:	nie ustala się;
8) zasady ochrony i kształtowania ład przestrzennego:	
a) ustalenia kompozycyjno-estetyczne:	nie ustala się,
b) ustalenia dla tymczasowych obiektów usługowych:	zakaz lokalizacji,
c) wolnostojące budynki gospodarcze i garażowe:	zakaz lokalizacji,

d) zieleni:	nie ustala się,
e) nadziemne części urządzeń technicznych:	nie ustala się;
9) zasady modernizacji, rozbudowy i budowy systemów komunikacji:	
a) wskaźnik miejsc postojowych (m.p.):	nie ustala się,
b) realizacja miejsc postojowych:	nie ustala się,
c) dostępność komunikacyjna:	od terenu 2KDL;
10) zasady modernizacji, rozbudowy i budowy systemów infrastruktury technicznej:	
a) zaopatrzenie w wodę:	zakaz lokalizacji obiektów budowlanych i sadzenia drzew uniemożliwiających dostęp do przebiegającej infrastruktury technicznej,
b) odprowadzenie ścieków bytowych, komunalnych i przemysłowych:	zakaz lokalizacji obiektów budowlanych i sadzenia drzew uniemożliwiających dostęp do przebiegającej infrastruktury technicznej,
c) odprowadzenie wód opadowych:	zakaz lokalizacji obiektów budowlanych i sadzenia drzew uniemożliwiających dostęp do przebiegającej infrastruktury technicznej,
d) zaopatrzenie w gaz:	zakaz lokalizacji obiektów budowlanych i sadzenia drzew uniemożliwiających dostęp do przebiegającej infrastruktury technicznej,
e) zaopatrzenie w energię cieplną:	zakaz lokalizacji obiektów budowlanych i sadzenia drzew uniemożliwiających dostęp do przebiegającej infrastruktury technicznej,
f) zaopatrzenie w energię elektryczną:	- z istniejących i planowanych elementów systemu elektroenergetycznego, - sytuowanie liniowych elementów systemu elektroenergetycznego pod ziemią, - dopuszcza się zaopatrzenie z odnawialnych źródeł energii, - zakaz lokalizacji obiektów budowlanych i sadzenia drzew uniemożliwiających dostęp do przebiegającej infrastruktury technicznej,
g) zapewnienie telekomunikacji:	- z istniejących i planowanych elementów infrastruktury telekomunikacyjnej, - sytuowanie planowanych liniowych elementów infrastruktury telekomunikacyjnej pod ziemią, - dopuszcza się lokalizację inwestycji celu publicznego z zakresu łączności publicznej w rozumieniu przepisów odrębnych, - zakaz lokalizacji obiektów budowlanych i sadzenia drzew uniemożliwiających dostęp do przebiegającej infrastruktury technicznej,
h) gospodarka odpadami:	zgodnie z przepisami odrębnymi;
11) zasady i warunki scalania i podziału nieruchomości:	
nie ustala się;	
12) sposób i termin tymczasowego zagospodarowania, urządzania i użytkowania terenów:	
nie ustala się;	
13) stawka procentowa, na podstawie której ustala się opłatę, o której mowa w art. 36 ust. 4 ustawy z dnia 27 marca 2003 r. o planowaniu i zagospodarowaniu przestrzennym:	
0%;	
14) szczególne warunki zagospodarowania terenów oraz ograniczenia w ich użytkowaniu:	
a) obszar przestrzeni publicznej,	
b) zakaz lokalizacji budynków,	

c) dopuszcza się przejazd na teren 13MN/U z drogi na terenie 2KDL.

44. Karta terenu nr 044:

1) symbol i nr terenu:	2ZP;
2) powierzchnia terenu:	9,7 a;
3) przeznaczenie terenu:	
a) podstawowe:	tereny zieleni urządzonej,
b) uzupełniające:	- ciągi pieszo-rowerowe, - drogi rowerowe, - tereny sportu i rekreacji, - tereny wód powierzchniowych śródlądowych, - urządzenia wodne, - uzbrojenie terenu;
4) zasady kształtowania zabudowy oraz wskaźniki zagospodarowania terenu:	
a) wskaźniki wykorzystania terenu:	nie ustala się,
b) linie zabudowy:	nie ustala się,
c) parametry zabudowy:	wysokość obiektów budowlanych do 15 m,
d) dachy:	nie ustala się;
5) zasady ochrony środowiska, przyrody oraz ochrony i kształtowania krajobrazu:	
a) ochrona na podstawie przepisów odrębnych,	
b) dopuszczalny poziom hałasu dla „terenów rekreacyjno-wypoczynkowych” zgodnie z przepisami odrębnymi;	
6) zasady ochrony dziedzictwa kulturowego i zabytków, w tym krajobrazów kulturowych, oraz dóbr kultury współczesnej:	
nie ustala się;	
7) granice i sposoby zagospodarowania terenów lub obiektów podlegających ochronie, ustalonych na podstawie odrębnych przepisów:	
a) tereny górnicze:	nie ustala się,
b) obszary szczególnego zagrożenia powodzią:	nie ustala się,
c) obszary osuwania się mas ziemnych:	nie ustala się,
d) krajobrazy priorytetowe określone w audycie krajobrazowym oraz w planach zagospodarowania przestrzennego województwa:	nie ustala się,
e) pozostałe tereny i obiekty:	nie ustala się;
8) zasady ochrony i kształtowania ład przestrzennego:	
a) ustalenia kompozycyjno-estetyczne:	nie ustala się,
b) ustalenia dla tymczasowych obiektów usługowych:	zakaz lokalizacji,
c) wolnostojące budynki gospodarcze i garażowe:	zakaz lokalizacji,
d) zieleni:	nie ustala się,
e) nadziemne części urządzeń technicznych:	nie ustala się;
9) zasady modernizacji, rozbudowy i budowy systemów komunikacji:	
a) wskaźnik miejsc postojowych (m.p.):	nie ustala się,
b) realizacja miejsc postojowych:	nie ustala się,
c) dostępność komunikacyjna:	od terenu 2KDL;
10) zasady modernizacji, rozbudowy i budowy systemów infrastruktury technicznej:	

a) zaopatrzenie w wodę:	zakaz lokalizacji obiektów budowlanych i sadzenia drzew uniemożliwiających dostęp do przebiegającej infrastruktury technicznej,
b) odprowadzenie ścieków bytowych, komunalnych i przemysłowych:	zakaz lokalizacji obiektów budowlanych i sadzenia drzew uniemożliwiających dostęp do przebiegającej infrastruktury technicznej,
c) odprowadzenie wód opadowych:	zakaz lokalizacji obiektów budowlanych i sadzenia drzew uniemożliwiających dostęp do przebiegającej infrastruktury technicznej,
d) zaopatrzenie w gaz:	zakaz lokalizacji obiektów budowlanych i sadzenia drzew uniemożliwiających dostęp do przebiegającej infrastruktury technicznej,
e) zaopatrzenie w energię ciepłą:	zakaz lokalizacji obiektów budowlanych i sadzenia drzew uniemożliwiających dostęp do przebiegającej infrastruktury technicznej,
f) zaopatrzenie w energię elektryczną:	- z istniejących i planowanych elementów systemu elektroenergetycznego, - sytuowanie liniowych elementów systemu elektroenergetycznego pod ziemią, - dopuszcza się zaopatrzenie z odnawialnych źródeł energii, - zakaz lokalizacji obiektów budowlanych i sadzenia drzew uniemożliwiających dostęp do przebiegającej infrastruktury technicznej,
g) zapewnienie telekomunikacji:	- z istniejących i planowanych elementów infrastruktury telekomunikacyjnej, - sytuowanie planowanych liniowych elementów infrastruktury telekomunikacyjnej pod ziemią, - dopuszcza się lokalizację inwestycji celu publicznego z zakresu łączności publicznej w rozumieniu przepisów odrębnych, - zakaz lokalizacji obiektów budowlanych i sadzenia drzew uniemożliwiających dostęp do przebiegającej infrastruktury technicznej,
h) gospodarka odpadami:	zgodnie z przepisami odrębnymi;
11) zasady i warunki scalania i podziału nieruchomości:	
nie ustala się;	
12) sposób i termin tymczasowego zagospodarowania, urządzania i użytkowania terenów:	
nie ustala się;	
13) stawka procentowa, na podstawie której ustala się opłatę, o której mowa w art. 36 ust. 4 ustawy z dnia 27 marca 2003 r. o planowaniu i zagospodarowaniu przestrzennym:	
0%;	
14) szczególne warunki zagospodarowania terenów oraz ograniczenia w ich użytkowaniu:	
a) obszar przestrzeni publicznej,	
b) zakaz lokalizacji budynków,	
c) dopuszcza się przejazd na teren 13MN/U z drogi na terenie 2KDL.	

45. Karta terenu nr 045:

1) symbol i nr terenu:	3ZP;
2) powierzchnia terenu:	32 a;
3) przeznaczenie terenu:	
a) podstawowe:	tereny zieleni urządzonej,
b) uzupełniające:	- ciągi pieszo-rowerowe, - drogi rowerowe,

	<ul style="list-style-type: none"> - tereny sportu i rekreacji, - tereny wód powierzchniowych śródlądowych, - urządzenia wodne, - uzbrojenie terenu, - drogi wewnętrzne – parkingi, - pętla dla komunikacji miejskiej;
4) zasady kształtowania zabudowy oraz wskaźniki zagospodarowania terenu:	
a) wskaźniki wykorzystania terenu:	nie ustala się,
b) linie zabudowy:	nie ustala się,
c) parametry zabudowy:	wysokość obiektów budowlanych do 15 m,
d) dachy:	nie ustala się;
5) zasady ochrony środowiska, przyrody oraz ochrony i kształtowania krajobrazu:	
a) ochrona na podstawie przepisów odrębnych,	
b) dopuszczalny poziom hałasu dla „terenów rekreacyjno-wypoczynkowych” zgodnie z przepisami odrębnymi;	
6) zasady ochrony dziedzictwa kulturowego i zabytków, w tym krajobrazów kulturowych, oraz dóbr kultury współczesnej:	
nie ustala się;	
7) granice i sposoby zagospodarowania terenów lub obiektów podlegających ochronie, ustalonych na podstawie odrębnych przepisów:	
a) tereny górnicze:	nie ustala się,
b) obszary szczególnego zagrożenia powodzią:	nie ustala się,
c) obszary osuwania się mas ziemnych:	nie ustala się,
d) krajobrazy priorytetowe określone w audycie krajobrazowym oraz w planach zagospodarowania przestrzennego województwa:	nie ustala się,
e) pozostałe tereny i obiekty:	nie ustala się;
8) zasady ochrony i kształtowania ład przestrzennego:	
a) ustalenia kompozycyjno-estetyczne:	nie ustala się,
b) ustalenia dla tymczasowych obiektów usługowych:	zakaz lokalizacji,
c) wolnostojące budynki gospodarcze i garażowe:	zakaz lokalizacji,
d) zieleni:	nie ustala się,
e) nadziemne części urządzeń technicznych:	nie ustala się;
9) zasady modernizacji, rozbudowy i budowy systemów komunikacji:	
a) wskaźnik miejsc postojowych (m.p.):	nie ustala się,
b) realizacja miejsc postojowych:	nie ustala się,
c) dostępność komunikacyjna:	<ul style="list-style-type: none"> - od terenu 2KDL, - dopuszcza się lokalizację urządzeń obsługi komunikacji zbiorowej, w tym przystanków i zatok autobusowych;
10) zasady modernizacji, rozbudowy i budowy systemów infrastruktury technicznej:	
a) zaopatrzenie w wodę:	zakaz budowy obiektów budowlanych i sadzenia drzew uniemożliwiających dostęp do przebiegającej infrastruktury technicznej,
b) odprowadzenie ścieków bytowych, komunalnych i przemysłowych:	zakaz lokalizacji obiektów budowlanych i sadzenia drzew uniemożliwiających dostęp do przebiegającej infrastruktury technicznej,

c) odprowadzenie wód opadowych:	zakaz lokalizacji obiektów budowlanych i sadzenia drzew uniemożliwiających dostęp do przebiegającej infrastruktury technicznej,
d) zaopatrzenie w gaz:	zakaz lokalizacji obiektów budowlanych i sadzenia drzew uniemożliwiających dostęp do przebiegającej infrastruktury technicznej,
e) zaopatrzenie w energię ciepłą:	zakaz lokalizacji obiektów budowlanych i sadzenia drzew uniemożliwiających dostęp do przebiegającej infrastruktury technicznej,
f) zaopatrzenie w energię elektryczną:	- z istniejących i planowanych elementów systemu elektroenergetycznego, - sytuowanie liniowych elementów systemu elektroenergetycznego pod ziemią, - dopuszcza się zaopatrzenie z odnawialnych źródeł energii, - zakaz lokalizacji obiektów budowlanych i sadzenia drzew uniemożliwiających dostęp do przebiegającej infrastruktury technicznej,
g) zapewnienie telekomunikacji:	- z istniejących i planowanych elementów infrastruktury telekomunikacyjnej, - sytuowanie planowanych liniowych elementów infrastruktury telekomunikacyjnej pod ziemią, - dopuszcza się lokalizację inwestycji celu publicznego z zakresu łączności publicznej w rozumieniu przepisów odrębnych, - zakaz lokalizacji obiektów budowlanych i sadzenia drzew uniemożliwiających dostęp do przebiegającej infrastruktury technicznej,
h) gospodarka odpadami:	zgodnie z przepisami odrębnymi;
11) zasady i warunki scalania i podziału nieruchomości:	
nie ustala się;	
12) sposób i termin tymczasowego zagospodarowania, urządzania i użytkowania terenów:	
nie ustala się;	
13) stawka procentowa, na podstawie której ustala się opłatę, o której mowa w art. 36 ust. 4 ustawy z dnia 27 marca 2003 r. o planowaniu i zagospodarowaniu przestrzennym:	
0%;	
14) szczególne warunki zagospodarowania terenów oraz ograniczenia w ich użytkowaniu:	
a) obszar przestrzeni publicznej,	
b) zakaz lokalizacji budynków,	
c) dopuszcza się przejazd na teren 13MN/U z drogi na terenie 2KDL.	

46. Karta terenu nr 046:

1) symbol i nr terenu:	1ZD;
2) powierzchnia terenu:	171,2 a;
3) przeznaczenie terenu:	
a) podstawowe:	tereny ogrodów działkowych,
b) uzupełniające:	- tereny zieleni urządzonej, - tereny sportu i rekreacji, - uzbrojenie terenu;
4) zasady kształtowania zabudowy oraz wskaźniki zagospodarowania terenu:	
a) wskaźniki wykorzystania terenu:	nie ustala się,
b) linie zabudowy:	nie ustala się,
c) parametry zabudowy:	wysokość obiektów budowlanych do 15 m,
d) dachy:	nie ustala się;

5) zasady ochrony środowiska, przyrody oraz ochrony i kształtowania krajobrazu:	
a) ochrona na podstawie przepisów odrębnych,	
b) dopuszczalny poziom hałasu dla „terenów rekreacyjno-wypoczynkowych” zgodnie z przepisami odrębnymi;	
6) zasady ochrony dziedzictwa kulturowego i zabytków, w tym krajobrazów kulturowych, oraz dóbr kultury współczesnej:	
nie ustala się;	
7) granice i sposoby zagospodarowania terenów lub obiektów podlegających ochronie, ustalonych na podstawie odrębnych przepisów:	
a) tereny górnicze:	nie ustala się,
b) obszary szczególnego zagrożenia powodzią:	nie ustala się,
c) obszary osuwania się mas ziemnych:	nie ustala się,
d) krajobrazy priorytetowe określone w audycie krajobrazowym oraz w planach zagospodarowania przestrzennego województwa:	nie ustala się,
e) pozostałe tereny i obiekty:	nie ustala się;
8) zasady ochrony i kształtowania ład przestrzennego:	
a) ustalenia kompozycyjno-estetyczne:	nie ustala się,
b) ustalenia dla tymczasowych obiektów usługowych:	zakaz lokalizacji,
c) wolnostojące budynki gospodarcze i garażowe:	nie ustala się,
d) zieleni:	nie ustala się,
e) nadziemne części urządzeń technicznych:	przysłonięcie zielenią;
9) zasady modernizacji, rozbudowy i budowy systemów komunikacji:	
a) wskaźnik miejsc postojowych (m.p.):	nie ustala się,
b) realizacja miejsc postojowych:	nie ustala się,
c) dostępność komunikacyjna:	od terenu 1KDW;
10) zasady modernizacji, rozbudowy i budowy systemów infrastruktury technicznej:	
a) zaopatrzenie w wodę:	zakaz lokalizacji obiektów budowlanych i sadzenia drzew uniemożliwiających dostęp do przebiegającej infrastruktury technicznej,
b) odprowadzenie ścieków bytowych, komunalnych i przemysłowych:	zakaz lokalizacji obiektów budowlanych i sadzenia drzew uniemożliwiających dostęp do przebiegającej infrastruktury technicznej,
c) odprowadzenie wód opadowych:	zakaz lokalizacji obiektów budowlanych i sadzenia drzew uniemożliwiających dostęp do przebiegającej infrastruktury technicznej,
d) zaopatrzenie w gaz:	zakaz lokalizacji obiektów budowlanych i sadzenia drzew uniemożliwiających dostęp do przebiegającej infrastruktury technicznej,
e) zaopatrzenie w energię ciepłą:	zakaz lokalizacji obiektów budowlanych i sadzenia drzew uniemożliwiających dostęp do przebiegającej infrastruktury technicznej,
f) zaopatrzenie w energię elektryczną:	- z istniejących i planowanych elementów systemu elektroenergetycznego, - sytuowanie liniowych elementów systemu elektroenergetycznego pod ziemią,

	- dopuszcza się zaopatrzenie z odnawialnych źródeł energii, - zakaz lokalizacji obiektów budowlanych i sadzenia drzew uniemożliwiających dostęp do przebiegającej infrastruktury technicznej,
g) zapewnienie telekomunikacji:	- z istniejących i planowanych elementów infrastruktury telekomunikacyjnej, - sytuowanie planowanych liniowych elementów infrastruktury telekomunikacyjnej pod ziemią, - dopuszcza się lokalizację inwestycji celu publicznego z zakresu łączności publicznej w rozumieniu przepisów odrębnych, - zakaz lokalizacji obiektów budowlanych i sadzenia drzew uniemożliwiających dostęp do przebiegającej infrastruktury technicznej,
h) gospodarka odpadami:	zgodnie z przepisami odrębnymi;
11) zasady i warunki scalania i podziału nieruchomości:	
nie ustala się;	
12) sposób i termin tymczasowego zagospodarowania, urządzania i użytkowania terenów:	
nie ustala się;	
13) stawka procentowa, na podstawie której ustala się opłatę, o której mowa w art. 36 ust. 4 ustawy z dnia 27 marca 2003 r. o planowaniu i zagospodarowaniu przestrzennym:	
0%;	
14) szczególne warunki zagospodarowania terenów oraz ograniczenia w ich użytkowaniu:	
a) na obszarach narażonych na zalanie w przypadku zniszczenia lub uszkodzenia wału przeciwpowodziowego oraz na obszarze, na którym prawdopodobieństwo wystąpienia powodzi jest niskie i wynosi raz na 500 lat (Q 0,2%) lub na których istnieje prawdopodobieństwo wystąpienia zdarzenia ekstremalnego, obowiązuje stosowanie rozwiązań techniczno-konstrukcyjnych, a także materiałowych minimalizujących skutki powodzi,	
b) w odległości nie mniejszej niż 10 m od granicy obszaru kolejowego, z tym, że odległość ta od osi skrajnego toru nie może być mniejsza niż 20 m, obowiązują przepisy odrębne.	

47. Karta terenu nr 047:

1) symbol i nr terenu:	1WS;
2) powierzchnia terenu:	21,8 a;
3) przeznaczenie terenu:	
a) podstawowe:	tereny wód powierzchniowych śródlądowych,
b) uzupełniające:	- urządzenia wodne, - uzbrojenie terenu;
4) zasady kształtowania zabudowy oraz wskaźniki zagospodarowania terenu:	
a) wskaźniki wykorzystania terenu:	nie ustala się,
b) linie zabudowy:	nie ustala się,
c) parametry zabudowy:	nie ustala się,
d) dachy:	nie ustala się;
5) zasady ochrony środowiska, przyrody oraz ochrony i kształtowania krajobrazu:	
a) ochrona na podstawie przepisów odrębnych,	
b) zakaz przekształcania sieci hydrograficznej i zakłócania stosunków wodnych,	
c) nakaz utrzymania lub zwiększenia przepustowości cieków,	
d) zachowanie cieków;	
6) zasady ochrony dziedzictwa kulturowego i zabytków, w tym krajobrazów kulturowych, oraz dóbr kultury współczesnej:	
nie ustala się;	
7) granice i sposoby zagospodarowania terenów lub obiektów podlegających ochronie, ustalonych na podstawie odrębnych przepisów:	

a) tereny górnicze:	nie ustala się,
b) obszary szczególnego zagrożenia powodzią:	nie ustala się,
c) obszary osuwania się mas ziemnych:	nie ustala się,
d) krajobrazy priorytetowe określone w audycie krajobrazowym oraz w planach zagospodarowania przestrzennego województwa:	nie ustala się,
e) pozostałe tereny i obiekty:	nie ustala się;
8) zasady ochrony i kształtowania ład przestrzennego:	
a) ustalenia kompozycyjno-estetyczne:	nie ustala się,
b) ustalenia dla tymczasowych obiektów usługowych:	zakaz lokalizacji,
c) wolnostojące budynki gospodarcze i garażowe:	zakaz lokalizacji,
d) zieleni:	zachowanie istniejących drzew i krzewów,
e) nadziemne części urządzeń technicznych:	nie ustala się;
9) zasady modernizacji, rozbudowy i budowy systemów komunikacji:	
a) wskaźnik miejsc postojowych (m.p.):	nie ustala się,
b) realizacja miejsc postojowych:	nie ustala się,
c) dostępność komunikacyjna:	od terenu 1KDL, 1KDW;
10) zasady modernizacji, rozbudowy i budowy systemów infrastruktury technicznej:	
a) zaopatrzenie w wodę:	zakaz lokalizacji obiektów budowlanych i sadzenia drzew uniemożliwiających dostęp do przebiegającej infrastruktury technicznej,
b) odprowadzenie ścieków bytowych, komunalnych i przemysłowych:	zakaz lokalizacji obiektów budowlanych i sadzenia drzew uniemożliwiających dostęp do przebiegającej infrastruktury technicznej,
c) odprowadzenie wód opadowych:	nie ustala się,
d) zaopatrzenie w gaz:	zakaz lokalizacji obiektów budowlanych i sadzenia drzew uniemożliwiających dostęp do przebiegającej infrastruktury technicznej,
e) zaopatrzenie w energię ciepłą:	zakaz lokalizacji obiektów budowlanych i sadzenia drzew uniemożliwiających dostęp do przebiegającej infrastruktury technicznej,
f) zaopatrzenie w energię elektryczną:	zakaz lokalizacji obiektów budowlanych i sadzenia drzew uniemożliwiających dostęp do przebiegającej infrastruktury technicznej,
g) zapewnienie telekomunikacji:	zakaz lokalizacji obiektów budowlanych i sadzenia drzew uniemożliwiających dostęp do przebiegającej infrastruktury technicznej,
h) gospodarka odpadami:	nie ustala się;
11) zasady i warunki scalania i podziału nieruchomości:	
nie ustala się;	
12) sposób i termin tymczasowego zagospodarowania, urządzania i użytkowania terenów:	
nie ustala się;	
13) stawka procentowa, na podstawie której ustala się opłatę, o której mowa w art. 36 ust. 4 ustawy z dnia 27 marca 2003 r. o planowaniu i zagospodarowaniu przestrzennym:	
0%;	

14) szczególne warunki zagospodarowania terenów oraz ograniczenia w ich użytkowaniu:
a) zakaz lokalizacji budynków,
b) na obszarach narażonych na zalanie w przypadku zniszczenia lub uszkodzenia wału przeciwpowodziowego oraz na obszarze, na którym prawdopodobieństwo wystąpienia powodzi jest niskie i wynosi raz na 500 lat (Q 0,2%) lub na których istnieje prawdopodobieństwo wystąpienia zdarzenia ekstremalnego, obowiązuje stosowanie rozwiązań techniczno-konstrukcyjnych, a także materiałowych minimalizujących skutki powodzi,
c) w odległości nie mniejszej niż 10 m od granicy obszaru kolejowego, z tym, że odległość ta od osi skrajnego toru nie może być mniejsza niż 20 m, obowiązują przepisy odrębne.

48. Karta terenu nr 048:

1) symbol i nr terenu:	2WS;
2) powierzchnia terenu:	27,4 a;
3) przeznaczenie terenu:	
a) podstawowe:	tereny wód powierzchniowych śródlądowych,
b) uzupełniające:	- urządzenia wodne, - uzbrojenie terenu;
4) zasady kształtowania zabudowy oraz wskaźniki zagospodarowania terenu:	
a) wskaźniki wykorzystania terenu:	nie ustala się,
b) linie zabudowy:	nie ustala się,
c) parametry zabudowy:	nie ustala się,
d) dachy:	nie ustala się;
5) zasady ochrony środowiska, przyrody oraz ochrony i kształtowania krajobrazu:	
a) ochrona na podstawie przepisów odrębnych,	
b) zakaz przekształcania sieci hydrograficznej i zakłócania stosunków wodnych,	
c) nakaz utrzymania lub zwiększenia przepustowości cieków,	
d) zachowanie cieków;	
6) zasady ochrony dziedzictwa kulturowego i zabytków, w tym krajobrazów kulturowych, oraz dóbr kultury współczesnej:	
nie ustala się;	
7) granice i sposoby zagospodarowania terenów lub obiektów podlegających ochronie, ustalonych na podstawie odrębnych przepisów:	
a) tereny górnicze:	nie ustala się,
b) obszary szczególnego zagrożenia powodzią:	nie ustala się,
c) obszary osuwania się mas ziemnych:	nie ustala się,
d) krajobrazy priorytetowe określone w audycie krajobrazowym oraz w planach zagospodarowania przestrzennego województwa:	nie ustala się,
e) pozostałe tereny i obiekty:	nie ustala się;
8) zasady ochrony i kształtowania ład przestrzennego:	
a) ustalenia kompozycyjno-estetyczne:	nie ustala się,
b) ustalenia dla tymczasowych obiektów usługowych:	zakaz lokalizacji,
c) wolnostojące budynki gospodarcze i garażowe:	zakaz lokalizacji,
d) zieleni:	zachowanie istniejących drzew i krzewów,
e) nadziemne części urządzeń technicznych:	nie ustala się;
9) zasady modernizacji, rozbudowy i budowy systemów komunikacji:	

a) wskaźnik miejsc postojowych (m.p.):	nie ustala się,
b) realizacja miejsc postojowych:	nie ustala się,
c) dostępność komunikacyjna:	od terenu 2KDL, 3KDW;
10) zasady modernizacji, rozbudowy i budowy systemów infrastruktury technicznej:	
a) zaopatrzenie w wodę:	zakaz lokalizacji obiektów budowlanych i sadzenia drzew uniemożliwiających dostęp do przebiegającej infrastruktury technicznej,
b) odprowadzenie ścieków bytowych, komunalnych i przemysłowych:	zakaz lokalizacji obiektów budowlanych i sadzenia drzew uniemożliwiających dostęp do przebiegającej infrastruktury technicznej,
c) odprowadzenie wód opadowych:	nie ustala się,
d) zaopatrzenie w gaz:	zakaz lokalizacji obiektów budowlanych i sadzenia drzew uniemożliwiających dostęp do przebiegającej infrastruktury technicznej,
e) zaopatrzenie w energię ciepłą:	zakaz lokalizacji obiektów budowlanych i sadzenia drzew uniemożliwiających dostęp do przebiegającej infrastruktury technicznej,
f) zaopatrzenie w energię elektryczną:	zakaz lokalizacji obiektów budowlanych i sadzenia drzew uniemożliwiających dostęp do przebiegającej infrastruktury technicznej,
g) zapewnienie telekomunikacji:	zakaz lokalizacji obiektów budowlanych i sadzenia drzew uniemożliwiających dostęp do przebiegającej infrastruktury technicznej,
h) gospodarka odpadami:	nie ustala się;
11) zasady i warunki scalania i podziału nieruchomości:	
nie ustala się;	
12) sposób i termin tymczasowego zagospodarowania, urządzania i użytkowania terenów:	
nie ustala się;	
13) stawka procentowa, na podstawie której ustala się opłatę, o której mowa w art. 36 ust. 4 ustawy z dnia 27 marca 2003 r. o planowaniu i zagospodarowaniu przestrzennym:	
0%;	
14) szczególne warunki zagospodarowania terenów oraz ograniczenia w ich użytkowaniu:	
a) zakaz lokalizacji budynków,	
b) dopuszcza się przejazd na teren 12MN/U i 13MN/U z drogi na terenie 2KDL,	
c) w odległości nie mniejszej niż 10 m od granicy obszaru kolejowego, z tym, że odległość ta od osi skrajnego toru nie może być mniejsza niż 20 m, obowiązują przepisy odrębne.	

49. Karta terenu nr 049:

1) symbol i nr terenu:	3WS;
2) powierzchnia terenu:	19,7 a;
3) przeznaczenie terenu:	
a) podstawowe:	tereny wód powierzchniowych śródlądowych,
b) uzupełniające:	- urządzenia wodne, - uzbrojenie terenu;
4) zasady kształtowania zabudowy oraz wskaźniki zagospodarowania terenu:	
a) wskaźniki wykorzystania terenu:	nie ustala się,
b) linie zabudowy:	nie ustala się,
c) parametry zabudowy:	nie ustala się,
d) dachy:	nie ustala się;
5) zasady ochrony środowiska, przyrody oraz ochrony i kształtowania krajobrazu:	
a) ochrona na podstawie przepisów odrębnych,	

b) zakaz przekształcania sieci hydrograficznej i zakłócania stosunków wodnych,	
c) nakaz utrzymania lub zwiększenia przepustowości cieków,	
d) zachowanie cieków;	
6) zasady ochrony dziedzictwa kulturowego i zabytków, w tym krajobrazów kulturowych, oraz dóbr kultury współczesnej:	
nie ustala się;	
7) granice i sposoby zagospodarowania terenów lub obiektów podlegających ochronie, ustalonych na podstawie odrębnych przepisów:	
a) tereny górnicze:	nie ustala się,
b) obszary szczególnego zagrożenia powodzią:	nie ustala się,
c) obszary osuwania się mas ziemnych:	nie ustala się,
d) krajobrazy priorytetowe określone w audycie krajobrazowym oraz w planach zagospodarowania przestrzennego województwa:	nie ustala się,
e) pozostałe tereny i obiekty:	nie ustala się;
8) zasady ochrony i kształtowania ład przestrzennego:	
a) ustalenia kompozycyjno-estetyczne:	nie ustala się,
b) ustalenia dla tymczasowych obiektów usługowych:	zakaz lokalizacji,
c) wolnostojące budynki gospodarcze i garażowe:	zakaz lokalizacji,
d) zieleni:	zachowanie istniejących drzew i krzewów,
e) nadziemne części urządzeń technicznych:	nie ustala się;
9) zasady modernizacji, rozbudowy i budowy systemów komunikacji:	
a) wskaźnik miejsc postojowych (m.p.):	nie ustala się,
b) realizacja miejsc postojowych:	nie ustala się,
c) dostępność komunikacyjna:	od terenu 2KDL, poprzez teren 1ZP, 2ZP, 3ZP;
10) zasady modernizacji, rozbudowy i budowy systemów infrastruktury technicznej:	
a) zaopatrzenie w wodę:	zakaz lokalizacji obiektów budowlanych i sadzenia drzew uniemożliwiających dostęp do przebiegającej infrastruktury technicznej,
b) odprowadzenie ścieków bytowych, komunalnych i przemysłowych:	zakaz lokalizacji obiektów budowlanych i sadzenia drzew uniemożliwiających dostęp do przebiegającej infrastruktury technicznej,
c) odprowadzenie wód opadowych:	nie ustala się,
d) zaopatrzenie w gaz:	zakaz lokalizacji obiektów budowlanych i sadzenia drzew uniemożliwiających dostęp do przebiegającej infrastruktury technicznej,
e) zaopatrzenie w energię cieplną:	zakaz lokalizacji obiektów budowlanych i sadzenia drzew uniemożliwiających dostęp do przebiegającej infrastruktury technicznej,
f) zaopatrzenie w energię elektryczną:	zakaz lokalizacji obiektów budowlanych i sadzenia drzew uniemożliwiających dostęp do przebiegającej infrastruktury technicznej,
g) zapewnienie telekomunikacji:	zakaz lokalizacji obiektów budowlanych i sadzenia drzew uniemożliwiających dostęp do przebiegającej infrastruktury technicznej,
h) gospodarka odpadami:	nie ustala się;

11) zasady i warunki scalania i podziału nieruchomości:
nie ustala się;
12) sposób i termin tymczasowego zagospodarowania, urządzania i użytkowania terenów:
nie ustala się;
13) stawka procentowa, na podstawie której ustala się opłatę, o której mowa w art. 36 ust. 4 ustawy z dnia 27 marca 2003 r. o planowaniu i zagospodarowaniu przestrzennym:
0%;
14) szczególne warunki zagospodarowania terenów oraz ograniczenia w ich użytkowaniu:
a) zakaz lokalizacji budynków,
b) dopuszcza się przejazd na teren 13MN/U z drogi na terenie 2KDL.

50. Karta terenu nr 050:

1) symbol i nr terenu:	4WS;
2) powierzchnia terenu:	23,4 a;
3) przeznaczenie terenu:	
a) podstawowe:	tereny wód powierzchniowych śródlądowych,
b) uzupełniające:	- urządzenia wodne, - uzbrojenie terenu;
4) zasady kształtowania zabudowy oraz wskaźniki zagospodarowania terenu:	
a) wskaźniki wykorzystania terenu:	nie ustala się,
b) linie zabudowy:	nie ustala się,
c) parametry zabudowy:	nie ustala się,
d) dachy:	nie ustala się;
5) zasady ochrony środowiska, przyrody oraz ochrony i kształtowania krajobrazu:	
a) ochrona na podstawie przepisów odrębnych,	
b) zakaz przekształcania sieci hydrograficznej i zakłócania stosunków wodnych,	
c) nakaz utrzymania lub zwiększenia przepustowości cieków,	
d) zachowanie cieków;	
6) zasady ochrony dziedzictwa kulturowego i zabytków, w tym krajobrazów kulturowych, oraz dóbr kultury współczesnej:	
nie ustala się;	
7) granice i sposoby zagospodarowania terenów lub obiektów podlegających ochronie, ustalonych na podstawie odrębnych przepisów:	
a) tereny górnicze:	nie ustala się,
b) obszary szczególnego zagrożenia powodzią:	nie ustala się,
c) obszary osuwania się mas ziemnych:	nie ustala się,
d) krajobrazy priorytetowe określone w audycie krajobrazowym oraz w planach zagospodarowania przestrzennego województwa:	nie ustala się,
e) pozostałe tereny i obiekty:	nie ustala się;
8) zasady ochrony i kształtowania ład przestrzennego:	
a) ustalenia kompozycyjno-estetyczne:	nie ustala się,
b) ustalenia dla tymczasowych obiektów usługowych:	zakaz lokalizacji,
c) wolnostojące budynki gospodarcze i garażowe:	zakaz lokalizacji,
d) zieleni:	zachowanie istniejących drzew i krzewów,
e) nadziemne części urządzeń	nie ustala się;

technicznych:	
9) zasady modernizacji, rozbudowy i budowy systemów komunikacji:	
a) wskaźnik miejsc postojowych (m.p.):	nie ustala się,
b) realizacja miejsc postojowych:	nie ustala się,
c) dostępność komunikacyjna:	od terenu 3KDL, 4KDL, 5KDL, 9KDD;
10) zasady modernizacji, rozbudowy i budowy systemów infrastruktury technicznej:	
a) zaopatrzenie w wodę:	zakaz lokalizacji obiektów budowlanych i sadzenia drzew uniemożliwiających dostęp do przebiegającej infrastruktury technicznej,
b) odprowadzenie ścieków bytowych, komunalnych i przemysłowych:	zakaz lokalizacji obiektów budowlanych i sadzenia drzew uniemożliwiających dostęp do przebiegającej infrastruktury technicznej,
c) odprowadzenie wód opadowych:	nie ustala się,
d) zaopatrzenie w gaz:	zakaz lokalizacji obiektów budowlanych i sadzenia drzew uniemożliwiających dostęp do przebiegającej infrastruktury technicznej,
e) zaopatrzenie w energię ciepłą:	zakaz lokalizacji obiektów budowlanych i sadzenia drzew uniemożliwiających dostęp do przebiegającej infrastruktury technicznej,
f) zaopatrzenie w energię elektryczną:	zakaz lokalizacji obiektów budowlanych i sadzenia drzew uniemożliwiających dostęp do przebiegającej infrastruktury technicznej,
g) zapewnienie telekomunikacji:	zakaz lokalizacji obiektów budowlanych i sadzenia drzew uniemożliwiających dostęp do przebiegającej infrastruktury technicznej,
h) gospodarka odpadami:	nie ustala się;
11) zasady i warunki scalania i podziału nieruchomości:	
nie ustala się;	
12) sposób i termin tymczasowego zagospodarowania, urządzania i użytkowania terenów:	
nie ustala się;	
13) stawka procentowa, na podstawie której ustala się opłatę, o której mowa w art. 36 ust. 4 ustawy z dnia 27 marca 2003 r. o planowaniu i zagospodarowaniu przestrzennym:	
0%;	
14) szczególne warunki zagospodarowania terenów oraz ograniczenia w ich użytkowaniu:	
a) zakaz lokalizacji budynków,	
b) dopuszcza się przejazd pomiędzy drogą na terenie 4KDL oraz 5KDL,	
c) dla gazociągu wysokiego ciśnienia oraz w odległości do 35 m od osi kierunkowej istniejącego gazociągu po obu jej stronach obowiązują przepisy odrębne.	

51. Karta terenu nr 051:

1) symbol i nr terenu:	1E;
2) powierzchnia terenu:	1,3 a;
3) przeznaczenie terenu:	
a) podstawowe:	tereny infrastruktury technicznej – elektroenergetyka,
b) uzupełniające:	- tereny zieleni urządzonej, - uzbrojenie terenu;
4) zasady kształtowania zabudowy oraz wskaźniki zagospodarowania terenu:	
a) wskaźniki wykorzystania terenu:	nie ustala się,
b) linie zabudowy:	nie ustala się,
c) parametry zabudowy:	nie ustala się,
d) dachy:	nie ustala się;

5) zasady ochrony środowiska, przyrody oraz ochrony i kształtowania krajobrazu:	
ochrona na podstawie przepisów odrębnych;	
6) zasady ochrony dziedzictwa kulturowego i zabytków, w tym krajobrazów kulturowych oraz dóbr kultury współczesnej:	
nie ustala się;	
7) granice i sposoby zagospodarowania terenów lub obiektów podlegających ochronie, ustalonych na podstawie odrębnych przepisów:	
a) tereny górnicze:	nie ustala się,
b) obszary szczególnego zagrożenia powodzią:	nie ustala się,
c) obszary osuwania się mas ziemnych:	nie ustala się,
d) krajobrazy priorytetowe określone w audycie krajobrazowym oraz w planach zagospodarowania przestrzennego województwa:	nie ustala się,
e) pozostałych terenów i obiektów:	w zasięgu strefy ochrony bezpośredniej ujęć wody obowiązują przepisy odrębne;
8) zasady ochrony i kształtowania ład przestrzennego:	
a) ustalenia kompozycyjno-estetyczne:	nie ustala się,
b) ustalenia dla tymczasowych obiektów usługowych:	zakaz lokalizacji,
c) wolnostojące budynki gospodarcze i garażowe:	nie ustala się,
d) zieleni:	nie ustala się,
e) nadziemne części urządzeń technicznych:	dostosowanie pod względem kolorystyki i formy do otaczającej zabudowy lub przysłonięcie ich zielenią;
9) zasady modernizacji, rozbudowy i budowy systemów komunikacji:	
a) wskaźnik miejsc postojowych (m.p.):	nie ustala się,
b) realizacja miejsc postojowych:	nie ustala się,
c) dostępność komunikacyjna:	od terenu 5KDD;
10) zasady modernizacji, rozbudowy i budowy systemów infrastruktury technicznej:	
a) zaopatrzenie w wodę:	zakaz lokalizacji obiektów budowlanych i sadzenia drzew uniemożliwiających dostęp do przebiegającej infrastruktury technicznej,
b) odprowadzenie ścieków bytowych, komunalnych i przemysłowych:	zakaz lokalizacji obiektów budowlanych i sadzenia drzew uniemożliwiających dostęp do przebiegającej infrastruktury technicznej,
c) odprowadzenie wód opadowych:	- poprzez system rozdzielczej kanalizacji deszczowej powiązany z istniejącym układem kanalizacji deszczowej poprzez systemy retencyjne na własnym terenie, - zagospodarowanie wód opadowych i roztopowych na własnym terenie z wykorzystaniem systemów retencyjno-rozsączających,
d) zaopatrzenie w gaz:	zakaz lokalizacji obiektów budowlanych i sadzenia drzew uniemożliwiających dostęp do przebiegającej infrastruktury technicznej,
e) zaopatrzenie w energię ciepłą:	zakaz lokalizacji obiektów budowlanych i sadzenia drzew uniemożliwiających dostęp do przebiegającej infrastruktury technicznej,
f) zaopatrzenie w energię elektryczną:	- z istniejących i planowanych elementów systemu elektroenergetycznego, - dopuszcza się stosowanie odnawialnych źródeł energii,

	- zakaz lokalizacji obiektów budowlanych i sadzenia drzew uniemożliwiających dostęp do przebiegającej infrastruktury technicznej,
g) zapewnienie telekomunikacji:	- zakaz lokalizacji obiektów budowlanych i sadzenia drzew uniemożliwiających dostęp do przebiegającej infrastruktury technicznej, - dopuszcza się lokalizację inwestycji celu publicznego z zakresu łączności publicznej w rozumieniu przepisów odrębnych,
h) gospodarka odpadami:	zgodnie z przepisami odrębnymi;
11) zasady i warunki scalania i podziału nieruchomości:	
nie ustala się;	
12) sposób i termin tymczasowego zagospodarowania urządzania i użytkowania terenów:	
nie ustala się;	
13) stawka procentowa, na podstawie której ustala się opłatę, o której mowa w art. 36 ust 4 ustawy z dnia 27 marca 2003 r. o planowaniu i zagospodarowaniu przestrzennym:	
0%;	
14) szczególne warunki zagospodarowania terenów oraz ograniczenia w ich użytkowaniu:	
nie ustala się.	

52. Karta terenu nr 052:

1) symbol i nr terenu:	2E;
2) powierzchnia terenu:	0,1 a;
3) przeznaczenie terenu:	
a) podstawowe:	tereny infrastruktury technicznej – elektroenergetyka,
b) uzupełniające:	- tereny zieleni urządzonej, - uzbrojenie terenu;
4) zasady kształtowania zabudowy oraz wskaźniki zagospodarowania terenu:	
a) wskaźniki wykorzystania terenu:	nie ustala się,
b) linie zabudowy:	nie ustala się,
c) parametry zabudowy:	nie ustala się,
d) dachy:	nie ustala się;
5) zasady ochrony środowiska, przyrody oraz ochrony i kształtowania krajobrazu:	
ochrona na podstawie przepisów odrębnych;	
6) zasady ochrony dziedzictwa kulturowego i zabytków, w tym krajobrazów kulturowych oraz dóbr kultury współczesnej:	
nie ustala się;	
7) granice i sposoby zagospodarowania terenów lub obiektów podlegających ochronie, ustalonych na podstawie odrębnych przepisów:	
a) tereny górnicze:	nie ustala się,
b) obszary szczególnego zagrożenia powodzią:	nie ustala się,
c) obszary osuwania się mas ziemnych:	nie ustala się,
d) krajobrazy priorytetowe określone w audycie krajobrazowym oraz w planach zagospodarowania przestrzennego województwa:	nie ustala się,
e) pozostałych terenów i obiektów:	nie ustala się;
8) zasady ochrony i kształtowania ład przestrzennego:	
a) ustalenia kompozycyjno-estetyczne:	nie ustala się,
b) ustalenia dla tymczasowych obiektów usługowych:	zakaz lokalizacji,

c) wolnostojące budynki gospodarcze i garażowe:	nie ustala się,
d) zieleni:	nie ustala się,
e) nadziemne części urządzeń technicznych:	dostosowanie pod względem kolorystyki i formy do otaczającej zabudowy lub przysłonięcie ich zielenią;
9) zasady modernizacji, rozbudowy i budowy systemów komunikacji:	
a) wskaźnik miejsc postojowych (m.p.):	nie ustala się,
b) realizacja miejsc postojowych:	nie ustala się,
c) dostępność komunikacyjna:	od terenu 2KDL poprzez teren 3ZP;
10) zasady modernizacji, rozbudowy i budowy systemów infrastruktury technicznej:	
a) zaopatrzenie w wodę:	zakaz lokalizacji obiektów budowlanych i sadzenia drzew uniemożliwiających dostęp do przebiegającej infrastruktury technicznej,
b) odprowadzenie ścieków bytowych, komunalnych i przemysłowych:	zakaz lokalizacji obiektów budowlanych i sadzenia drzew uniemożliwiających dostęp do przebiegającej infrastruktury technicznej,
c) odprowadzenie wód opadowych:	- poprzez system rozdzielczej kanalizacji deszczowej powiązany z istniejącym układem kanalizacji deszczowej poprzez systemy retencyjne na własnym terenie, - zagospodarowanie wód opadowych i roztopowych na własnym terenie z wykorzystaniem systemów retencyjno-rozsączających,
d) zaopatrzenie w gaz:	zakaz lokalizacji obiektów budowlanych i sadzenia drzew uniemożliwiających dostęp do przebiegającej infrastruktury technicznej,
e) zaopatrzenie w energię ciepłą:	zakaz lokalizacji obiektów budowlanych i sadzenia drzew uniemożliwiających dostęp do przebiegającej infrastruktury technicznej,
f) zaopatrzenie w energię elektryczną:	- z istniejących i planowanych elementów systemu elektroenergetycznego, - dopuszcza się stosowanie odnawialnych źródeł energii, - zakaz lokalizacji obiektów budowlanych i sadzenia drzew uniemożliwiających dostęp do przebiegającej infrastruktury technicznej,
g) zapewnienie telekomunikacji:	- zakaz lokalizacji obiektów budowlanych i sadzenia drzew uniemożliwiających dostęp do przebiegającej infrastruktury technicznej, - dopuszcza się lokalizację inwestycji celu publicznego z zakresu łączności publicznej w rozumieniu przepisów odrębnych,
h) gospodarka odpadami:	zgodnie z przepisami odrębnymi;
11) zasady i warunki scalania i podziału nieruchomości:	
nie ustala się;	
12) sposób i termin tymczasowego zagospodarowania urządzania i użytkowania terenów:	
nie ustala się;	
13) stawka procentowa, na podstawie której ustala się opłatę, o której mowa w art. 36 ust 4 ustawy z dnia 27 marca 2003 r. o planowaniu i zagospodarowaniu przestrzennym:	
0%;	
14) szczególne warunki zagospodarowania terenów oraz ograniczenia w ich użytkowaniu:	
nie ustala się.	

53. Karta terenu nr 053:

1) symbol i nr terenu:	1W;
-------------------------------	------------

2) powierzchnia terenu:	73,1 a;
3) przeznaczenie terenu:	
a) podstawowe:	tereny infrastruktury technicznej – wodociągi,
b) uzupełniające:	- tereny zabudowy usługowej: budynki biurowe, - tereny zieleni urządzonej, - uzbrojenie terenu;
4) zasady kształtowania zabudowy oraz wskaźniki zagospodarowania terenu:	
a) wskaźniki wykorzystania terenu:	- intensywność zabudowy od 0,1 do 0,9, - procent zabudowy maksimum 30%, - powierzchnia biologicznie czynna minimum 50%,
b) linie zabudowy:	nieprzekraczalne zgodnie z rysunkiem planu,
c) parametry zabudowy:	- wysokość zabudowy do 8 m, - liczba kondygnacji nadziemnych do 2, - wysokość obiektów budowlanych do 15 m,
d) dachy:	dowolne;
5) zasady ochrony środowiska, przyrody oraz ochrony i kształtowania krajobrazu:	
ochrona na podstawie przepisów odrębnych;	
6) zasady ochrony dziedzictwa kulturowego i zabytków, w tym krajobrazów kulturowych oraz dóbr kultury współczesnej:	
nie ustala się;	
7) granice i sposoby zagospodarowania terenów lub obiektów podlegających ochronie, ustalonych na podstawie odrębnych przepisów:	
a) tereny górnicze:	nie ustala się,
b) obszary szczególnego zagrożenia powodzią:	nie ustala się,
c) obszary osuwania się mas ziemnych:	nie ustala się,
d) krajobrazy priorytetowe określone w audycie krajobrazowym oraz w planach zagospodarowania przestrzennego województwa:	nie ustala się,
e) pozostałych terenów i obiektów:	- w zasięgu strefy ochrony bezpośredniej ujęć wody obowiązują przepisy odrębne, - udokumentowane złoża kruszywa naturalnego „Brzezie-Zachód” (5224);
8) zasady ochrony i kształtowania ład przestrzennego:	
a) ustalenia kompozycyjno-estetyczne:	nie ustala się,
b) ustalenia dla tymczasowych obiektów usługowych:	zakaz lokalizacji,
c) wolnostojące budynki gospodarcze i garażowe:	dopuszcza się wyłącznie budynki nawiązujące formą, stylem i kolorystyką do budynku funkcji podstawowej,
d) zieleni:	nie ustala się,
e) nadziemne części urządzeń technicznych:	dostosowanie pod względem kolorystyki i formy do otaczającej zabudowy lub przysłonięcie ich zielenią;
9) zasady modernizacji, rozbudowy i budowy systemów komunikacji:	
a) wskaźnik miejsc postojowych (m.p.):	- infrastruktura techniczna - wodociągi - minimum 10 m.p. na 100 stanowisk pracy, - minimum 20 m.p. na 1000 m ² powierzchni użytkowej budynków biurowych, - dla wskaźników miejsc postojowych, o których mowa powyżej wyznacza się nie mniej niż 1 m.p.,
b) realizacja miejsc postojowych:	- na parkingach wyznaczonych na terenach lub zagłębionych pod ziemią, - w garażach wbudowanych w budynki,

c) dostępność komunikacyjna:	od terenu 5KDD;
10) zasady modernizacji, rozbudowy i budowy systemów infrastruktury technicznej:	
a) zaopatrzenie w wodę:	zakaz lokalizacji obiektów budowlanych i sadzenia drzew uniemożliwiających dostęp do przebiegającej infrastruktury technicznej,
b) odprowadzenie ścieków bytowych, komunalnych i przemysłowych:	zakaz lokalizacji obiektów budowlanych i sadzenia drzew uniemożliwiających dostęp do przebiegającej infrastruktury technicznej,
c) odprowadzenie wód opadowych:	- poprzez system rozdzielczej kanalizacji deszczowej powiązany z istniejącym układem kanalizacji deszczowej poprzez systemy retencyjne na własnym terenie, - zagospodarowanie wód opadowych i roztopowych na własnym terenie z wykorzystaniem systemów retencyjno-rozsączających,
d) zaopatrzenie w gaz:	zakaz lokalizacji obiektów budowlanych i sadzenia drzew uniemożliwiających dostęp do przebiegającej infrastruktury technicznej,
e) zaopatrzenie w energię ciepłą:	zakaz lokalizacji obiektów budowlanych i sadzenia drzew uniemożliwiających dostęp do przebiegającej infrastruktury technicznej,
f) zaopatrzenie w energię elektryczną:	- z istniejących i planowanych elementów systemu elektroenergetycznego, - dopuszcza się stosowanie odnawialnych źródeł energii, - zakaz lokalizacji obiektów budowlanych i sadzenia drzew uniemożliwiających dostęp do przebiegającej infrastruktury technicznej,
g) zapewnienie telekomunikacji:	- zakaz lokalizacji obiektów budowlanych i sadzenia drzew uniemożliwiających dostęp do przebiegającej infrastruktury technicznej, - dopuszcza się lokalizację inwestycji celu publicznego z zakresu łączności publicznej w rozumieniu przepisów odrębnych,
h) gospodarka odpadami:	zgodnie z przepisami odrębnymi;
11) zasady i warunki scalania i podziału nieruchomości:	
a) szerokość frontu działki minimum 30 m,	
b) powierzchnia działki minimum 2 a,	
c) kąt położenia granic wydzielanych działek w stosunku do pasa drogowego na terenie 5KDD od 85° do 95°,	
d) dopuszcza się podział działki o mniejszych parametrach niż ustalone w lit. od a do c w przypadku podziału mającego na celu regulację granic między sąsiadującymi nieruchomościami bądź wydzielenie działki dla urządzeń infrastruktury technicznej;	
12) sposób i termin tymczasowego zagospodarowania urządzania i użytkowania terenów:	
nie ustala się;	
13) stawka procentowa, na podstawie której ustala się opłatę, o której mowa w art. 36 ust 4 ustawy z dnia 27 marca 2003 r. o planowaniu i zagospodarowaniu przestrzennym:	
0%;	
14) szczególne warunki zagospodarowania terenów oraz ograniczenia w ich użytkowaniu:	
nie ustala się.	

54. Karta terenu nr 054:

1) symbol i nr terenu:	1KK;
2) powierzchnia terenu:	434,8 a;
3) przeznaczenie terenu:	
a) podstawowe:	tereny kolejowe,

b) uzupełniające:	- tereny dróg publicznych – ulice lokalne, - ścieżki rowerowe, - tereny zieleni urządzonej, - uzbrojenie terenu;
4) zasady kształtowania zabudowy oraz wskaźniki zagospodarowania terenu:	
a) wskaźniki wykorzystania terenu:	nie ustala się,
b) linie zabudowy:	nie ustala się,
c) parametry zabudowy:	nie ustala się,
d) dachy:	nie ustala się;
5) zasady ochrony środowiska, przyrody oraz ochrony i kształtowania krajobrazu:	
a) ochrona na podstawie przepisów odrębnych,	
b) zachowanie rowów melioracyjnych z dopuszczeniem zmiany ich trasy lub ich orurowania;	
6) zasady ochrony dziedzictwa kulturowego i zabytków, w tym krajobrazów kulturowych oraz dóbr kultury współczesnej:	
nie ustala się;	
7) granice i sposoby zagospodarowania terenów lub obiektów podlegających ochronie, ustalonych na podstawie odrębnych przepisów:	
a) tereny górnicze:	nie ustala się,
b) obszary szczególnego zagrożenia powodzią:	nie ustala się,
c) obszary osuwania się mas ziemnych:	nie ustala się,
d) krajobrazy priorytetowe określone w audycie krajobrazowym oraz w planach zagospodarowania przestrzennego województwa:	nie ustala się,
e) pozostałych terenów i obiektów:	nie ustala się;
8) zasady ochrony i kształtowania ład przestrzennego:	
a) ustalenia kompozycyjno-estetyczne:	nie ustala się,
b) ustalenia dla tymczasowych obiektów usługowych:	zakaz lokalizacji,
c) wolnostojące budynki gospodarcze i garażowe:	zakaz lokalizacji,
d) zieleni:	nie ustala się,
e) nadziemne części urządzeń technicznych:	nie ustala się;
9) zasady modernizacji, rozbudowy i budowy systemów komunikacji:	
a) wskaźnik miejsc postojowych (m.p.):	nie ustala się,
b) realizacja miejsc postojowych:	nie ustala się,
c) dostępność komunikacyjna:	wyznaczenie ścieżki rowerowej;
10) zasady modernizacji, rozbudowy i budowy systemów infrastruktury technicznej:	
a) zaopatrzenie w wodę:	zakaz lokalizacji obiektów budowlanych i sadzenia drzew uniemożliwiających dostęp do przebiegającej infrastruktury technicznej,
b) odprowadzenie ścieków bytowych, komunalnych i przemysłowych:	zakaz lokalizacji obiektów budowlanych i sadzenia drzew uniemożliwiających dostęp do przebiegającej infrastruktury technicznej,
c) odprowadzenie wód opadowych:	- poprzez system rozdzielczej kanalizacji deszczowej powiązany z istniejącym układem kanalizacji deszczowej i wód powierzchniowych poprzez systemy retencyjne, - zakaz lokalizacji obiektów budowlanych i sadzenia drzew uniemożliwiających dostęp do przebiegającej infrastruktury technicznej,

d) zaopatrzenie w gaz:	zakaz lokalizacji obiektów budowlanych i sadzenia drzew uniemożliwiających dostęp do przebiegającej infrastruktury technicznej,
e) zaopatrzenie w energię ciepłą:	zakaz lokalizacji obiektów budowlanych i sadzenia drzew uniemożliwiających dostęp do przebiegającej infrastruktury technicznej,
f) zaopatrzenie w energię elektryczną:	- z istniejących i planowanych elementów systemu elektroenergetycznego, - sytuowanie elementów sieci elektroenergetycznej pod ziemią, - dopuszcza się stosowanie odnawialnych źródeł energii, - zakaz lokalizacji obiektów budowlanych i sadzenia drzew uniemożliwiających dostęp do przebiegającej infrastruktury technicznej,
g) zapewnienie telekomunikacji:	- zakaz lokalizacji obiektów budowlanych i sadzenia drzew uniemożliwiających dostęp do przebiegającej infrastruktury technicznej, - dopuszcza się lokalizację inwestycji celu publicznego z zakresu łączności publicznej w rozumieniu przepisów odrębnych,
h) gospodarka odpadami:	zgodnie z przepisami odrębnymi;
11) zasady i warunki scalania i podziału nieruchomości:	
nie ustala się;	
12) sposób i termin tymczasowego zagospodarowania urządzania i użytkowania terenów:	
nie ustala się;	
13) stawka procentowa, na podstawie której ustala się opłatę, o której mowa w art. 36 ust 4 ustawy z dnia 27 marca 2003 r. o planowaniu i zagospodarowaniu przestrzennym:	
0%;	
14) szczególne warunki zagospodarowania terenów oraz ograniczenia w ich użytkowaniu:	
na obszarach narażonych na zalanie w przypadku zniszczenia lub uszkodzenia wału przeciwpowodziowego oraz na obszarze, na którym prawdopodobieństwo wystąpienia powodzi jest niskie i wynosi raz na 500 lat (Q 0,2%) lub na których istnieje prawdopodobieństwo wystąpienia zdarzenia ekstremalnego, obowiązuje stosowanie rozwiązań techniczno-konstrukcyjnych, a także materiałowych minimalizujących skutki powodzi.	

55. Karta terenu nr 055:

1) symbol i nr terenu:	1KDG;
2) powierzchnia terenu:	299,8 a;
3) przeznaczenie terenu:	
a) podstawowe:	tereny dróg publicznych – ulice główne,
b) uzupełniające:	- tereny zieleni urządzonej, - uzbrojenie terenu;
4) zasady kształtowania zabudowy oraz wskaźniki zagospodarowania terenu:	
a) wskaźniki wykorzystania terenu:	nie ustala się,
b) linie zabudowy:	nie ustala się,
c) parametry zabudowy:	nie ustala się,
d) dachy:	nie ustala się;
5) zasady ochrony środowiska, przyrody oraz ochrony i kształtowania krajobrazu:	
ochrona na podstawie przepisów odrębnych;	
6) zasady ochrony dziedzictwa kulturowego i zabytków, w tym krajobrazów kulturowych oraz dóbr kultury współczesnej:	
nie ustala się;	
7) granice i sposoby zagospodarowania terenów lub obiektów podlegających ochronie, ustalonych na podstawie odrębnych przepisów:	

a) tereny górnicze:	nie ustala się,
b) obszary szczególnego zagrożenia powodzią:	nie ustala się,
c) obszary osuwania się mas ziemnych:	nie ustala się,
d) krajobrazy priorytetowe określone w audycie krajobrazowym oraz w planach zagospodarowania przestrzennego województwa:	nie ustala się,
e) pozostałych terenów i obiektów:	w zasięgu strefy ochrony pośredniej ujęć wody obowiązują przepisy odrębne;
8) zasady ochrony i kształtowania ład przestrzennego:	
a) ustalenia kompozycyjno-estetyczne:	nie ustala się,
b) ustalenia dla tymczasowych obiektów usługowych:	- zakaz lokalizacji z zastrzeżeniem tiret drugie, - dopuszcza się lokalizację wiat przystanków autobusowych i punktów handlowych stanowiących z nimi całość techniczno-użytkową,
c) wolnostojące budynki gospodarcze i garażowe:	zakaz lokalizacji,
d) zieleni:	obowiązek realizacji spójnej kompozycji rozmieszczenia zieleni,
e) nadziemne części urządzeń technicznych:	dostosowanie pod względem kolorystyki i formy do otaczającej zabudowy lub przysłonięcie ich zielenią;
9) zasady modernizacji, rozbudowy i budowy systemów komunikacji:	
a) wskaźnik miejsc postojowych (m.p.):	nie ustala się,
b) realizacja miejsc postojowych:	nie ustala się,
c) dostępność komunikacyjna:	wyznaczenie ścieżki rowerowej;
10) zasady modernizacji, rozbudowy i budowy systemów infrastruktury technicznej:	
a) zaopatrzenie w wodę:	zakaz lokalizacji obiektów budowlanych i sadzenia drzew uniemożliwiających dostęp do przebiegającej infrastruktury technicznej,
b) odprowadzenie ścieków bytowych, komunalnych i przemysłowych:	zakaz lokalizacji obiektów budowlanych i sadzenia drzew uniemożliwiających dostęp do przebiegającej infrastruktury technicznej,
c) odprowadzenie wód opadowych:	- poprzez system rozdzielczej kanalizacji deszczowej powiązany z istniejącym układem kanalizacji deszczowej i wód powierzchniowych poprzez systemy retencyjne, - zakaz lokalizacji obiektów budowlanych i sadzenia drzew uniemożliwiających dostęp do przebiegającej infrastruktury technicznej,
d) zaopatrzenie w gaz:	zakaz lokalizacji obiektów budowlanych i sadzenia drzew uniemożliwiających dostęp do przebiegającej infrastruktury technicznej,
e) zaopatrzenie w energię ciepłą:	zakaz lokalizacji obiektów budowlanych i sadzenia drzew uniemożliwiających dostęp do przebiegającej infrastruktury technicznej,
f) zaopatrzenie w energię elektryczną:	- z istniejących i planowanych elementów systemu elektroenergetycznego, - sytuowanie elementów sieci elektroenergetycznej pod ziemią, z wyjątkiem linii elektroenergetycznych wysokiego napięcia, - dopuszcza się stosowanie odnawialnych źródeł energii, - zakaz lokalizacji obiektów budowlanych i sadzenia drzew

	uniemożliwiających dostęp do przebiegającej infrastruktury technicznej,
g) zapewnienie telekomunikacji:	- zakaz lokalizacji obiektów budowlanych i sadzenia drzew uniemożliwiających dostęp do przebiegającej infrastruktury technicznej, - dopuszcza się lokalizację inwestycji celu publicznego z zakresu łączności publicznej w rozumieniu przepisów odrębnych,
h) gospodarka odpadami:	zgodnie z przepisami odrębnymi;
11) zasady i warunki scalania i podziału nieruchomości:	
nie ustala się;	
12) sposób i termin tymczasowego zagospodarowania urządzania i użytkowania terenów:	
nie ustala się;	
13) stawka procentowa, na podstawie której ustala się opłatę, o której mowa w art. 36 ust 4 ustawy z dnia 27 marca 2003 r. o planowaniu i zagospodarowaniu przestrzennym:	
0%;	
14) szczególne warunki zagospodarowania terenów oraz ograniczenia w ich użytkowaniu:	
a) zakaz lokalizacji budynków,	
b) obszar przestrzeni publicznej,	
c) szerokość drogi w liniach rozgraniczających zmienna, od 0 m do 68 m, zgodnie z rysunkiem planu,	
d) dopuszcza się w liniach rozgraniczających lokalizację ciągu pieszo-jezdnego jako jezdni zbierająco-rozprowadzającej, dla obsługi terenów 3ZL,	
e) wzdłuż napowietrznych linii elektroenergetycznych 110 kV oraz w odległości 20 m od osi istniejących linii po obu jej stronach obowiązują przepisy odrębne.	

56. Karta terenu nr 056:

1) symbol i nr terenu:	1KDL;
2) powierzchnia terenu:	50,6 a;
3) przeznaczenie terenu:	
a) podstawowe:	tereny dróg publicznych – ulice lokalne,
b) uzupełniające:	- tereny zieleni urządzonej, - uzbrojenie terenu;
4) zasady kształtowania zabudowy oraz wskaźniki zagospodarowania terenu:	
a) wskaźniki wykorzystania terenu:	nie ustala się,
b) linie zabudowy:	nie ustala się,
c) parametry zabudowy:	nie ustala się,
d) dachy:	nie ustala się;
5) zasady ochrony środowiska, przyrody oraz ochrony i kształtowania krajobrazu:	
a) ochrona na podstawie przepisów odrębnych,	
b) zachowanie rowów melioracyjnych z dopuszczeniem zmiany ich trasy lub ich orurowania;	
6) zasady ochrony dziedzictwa kulturowego i zabytków, w tym krajobrazów kulturowych oraz dóbr kultury współczesnej:	
nie ustala się;	
7) granice i sposoby zagospodarowania terenów lub obiektów podlegających ochronie, ustalonych na podstawie odrębnych przepisów:	
a) tereny górnicze:	nie ustala się,
b) obszary szczególnego zagrożenia powodzią:	nie ustala się,
c) obszary osuwania się mas ziemnych:	nie ustala się,
d) krajobrazy priorytetowe określone w audycie krajobrazowym oraz w planach zagospodarowania	nie ustala się,

przestrzennego województwa:	
e) pozostałych terenów i obiektów:	nie ustala się;
8) zasady ochrony i kształtowania ład przestrzennego:	
a) ustalenia kompozycyjno-estetyczne:	nie ustala się,
b) ustalenia dla tymczasowych obiektów usługowych:	dopuszcza się wyłącznie w miejscu lokalizacji przystanków autobusowych, przy czym powinny one stanowić z nimi całość techniczno-użytkową,
c) wolnostojące budynki gospodarcze i garażowe:	zakaz lokalizacji,
d) zieleni:	obowiązek realizacji spójnej kompozycji rozmieszczenia zieleni,
e) nadziemne części urządzeń technicznych:	dostosowanie pod względem kolorystyki i formy do otaczającej zabudowy lub przysłonięcie ich zielenią;
9) zasady modernizacji, rozbudowy i budowy systemów komunikacji:	
a) wskaźnik miejsc postojowych (m.p.):	nie ustala się,
b) realizacja miejsc postojowych:	nie ustala się,
c) dostępność komunikacyjna:	wyznaczenie ścieżki rowerowej;
10) zasady modernizacji, rozbudowy i budowy systemów infrastruktury technicznej:	
a) zaopatrzenie w wodę:	zakaz lokalizacji obiektów budowlanych i sadzenia drzew uniemożliwiających dostęp do przebiegającej infrastruktury technicznej,
b) odprowadzenie ścieków bytowych, komunalnych i przemysłowych:	zakaz lokalizacji obiektów budowlanych i sadzenia drzew uniemożliwiających dostęp do przebiegającej infrastruktury technicznej,
c) odprowadzenie wód opadowych:	- poprzez system rozdzielczej kanalizacji deszczowej powiązany z istniejącym układem kanalizacji deszczowej i wód powierzchniowych poprzez systemy retencyjne, - zakaz lokalizacji obiektów budowlanych i sadzenia drzew uniemożliwiających dostęp do przebiegającej infrastruktury technicznej,
d) zaopatrzenie w gaz:	zakaz lokalizacji obiektów budowlanych i sadzenia drzew uniemożliwiających dostęp do przebiegającej infrastruktury technicznej,
e) zaopatrzenie w energię ciepłą:	zakaz lokalizacji obiektów budowlanych i sadzenia drzew uniemożliwiających dostęp do przebiegającej infrastruktury technicznej,
f) zaopatrzenie w energię elektryczną:	- z istniejących i planowanych elementów systemu elektroenergetycznego, - sytuowanie elementów sieci elektroenergetycznej pod ziemią, - dopuszcza się stosowanie odnawialnych źródeł energii, - zakaz lokalizacji obiektów budowlanych i sadzenia drzew uniemożliwiających dostęp do przebiegającej infrastruktury technicznej,
g) zapewnienie telekomunikacji:	- zakaz lokalizacji obiektów budowlanych i sadzenia drzew uniemożliwiających dostęp do przebiegającej infrastruktury technicznej, - dopuszcza się lokalizację inwestycji celu publicznego z zakresu łączności publicznej w rozumieniu przepisów odrębnych,
h) gospodarka odpadami:	zgodnie z przepisami odrębnymi;
11) zasady i warunki scalania i podziału nieruchomości:	
nie ustala się;	

12) sposób i termin tymczasowego zagospodarowania urządzania i użytkowania terenów:
nie ustala się;
13) stawka procentowa, na podstawie której ustala się opłatę, o której mowa w art. 36 ust 4 ustawy z dnia 27 marca 2003 r. o planowaniu i zagospodarowaniu przestrzennym:
0%;
14) szczególne warunki zagospodarowania terenów oraz ograniczenia w ich użytkowaniu:
a) zakaz lokalizacji budynków,
b) obszar przestrzeni publicznej,
c) szerokość drogi w liniach rozgraniczających, od 13 m do 34,5 m, zgodnie z rysunkiem planu,
d) na obszarach narażonych na zalanie w przypadku zniszczenia lub uszkodzenia wału przeciwpowodziowego oraz na obszarze, na którym prawdopodobieństwo wystąpienia powodzi jest niskie i wynosi raz na 500 lat (Q 0,2%) lub na których istnieje prawdopodobieństwo wystąpienia zdarzenia ekstremalnego, obowiązuje stosowanie rozwiązań techniczno-konstrukcyjnych, a także materiałowych minimalizujących skutki powodzi,
e) w odległości nie mniejszej niż 10 m od granicy obszaru kolejowego, z tym, że odległość ta od osi skrajnego toru nie może być mniejsza niż 20 m, obowiązują przepisy odrębne.

57. Karta terenu nr 057:

1) symbol i nr terenu:	2KDL;
2) powierzchnia terenu:	175,2 a;
3) przeznaczenie terenu:	
a) podstawowe:	tereny dróg publicznych – ulice lokalne,
b) uzupełniające:	- tereny zieleni urządzonej, - uzbrojenie terenu;
4) zasady kształtowania zabudowy oraz wskaźniki zagospodarowania terenu:	
a) wskaźniki wykorzystania terenu:	nie ustala się,
b) linie zabudowy:	nie ustala się,
c) parametry zabudowy:	nie ustala się,
d) dachy:	nie ustala się;
5) zasady ochrony środowiska, przyrody oraz ochrony i kształtowania krajobrazu:	
a) ochrona na podstawie przepisów odrębnych,	
b) zachowanie rowów melioracyjnych z dopuszczeniem zmiany ich trasy lub ich orurowania;	
6) zasady ochrony dziedzictwa kulturowego i zabytków, w tym krajobrazów kulturowych oraz dóbr kultury współczesnej:	
nie ustala się;	
7) granice i sposoby zagospodarowania terenów lub obiektów podlegających ochronie, ustalonych na podstawie odrębnych przepisów:	
a) tereny górnicze:	nie ustala się,
b) obszary szczególnego zagrożenia powodzią:	nie ustala się,
c) obszary osuwania się mas ziemnych:	nie ustala się,
d) krajobrazy priorytetowe określone w audycie krajobrazowym oraz w planach zagospodarowania przestrzennego województwa:	nie ustala się,
e) pozostałych terenów i obiektów:	w zasięgu strefy ochrony pośredniej ujęć wody obowiązują przepisy odrębne;
8) zasady ochrony i kształtowania ład przestrzennego:	
a) ustalenia kompozycyjno-estetyczne:	nie ustala się,
b) ustalenia dla tymczasowych obiektów usługowych:	dopuszcza się wyłącznie w miejscu lokalizacji przystanków autobusowych, przy czym powinny one stanowić z nimi całość techniczno-użytkową,

c) wolnostojące budynki gospodarcze i garażowe:	zakaz lokalizacji,
d) zieleni:	obowiązek realizacji spójnej kompozycji rozmieszczenia zieleni,
e) nadziemne części urządzeń technicznych:	dostosowanie pod względem kolorystyki i formy do otaczającej zabudowy lub przysłonięcie ich zielenią;
9) zasady modernizacji, rozbudowy i budowy systemów komunikacji:	
a) wskaźnik miejsc postojowych (m.p.):	nie ustala się,
b) realizacja miejsc postojowych:	nie ustala się,
c) dostępność komunikacyjna:	wyznaczenie ścieżki rowerowej;
10) zasady modernizacji, rozbudowy i budowy systemów infrastruktury technicznej:	
a) zaopatrzenie w wodę:	zakaz lokalizacji obiektów budowlanych i sadzenia drzew uniemożliwiających dostęp do przebiegającej infrastruktury technicznej,
b) odprowadzenie ścieków bytowych, komunalnych i przemysłowych:	zakaz lokalizacji obiektów budowlanych i sadzenia drzew uniemożliwiających dostęp do przebiegającej infrastruktury technicznej,
c) odprowadzenie wód opadowych:	- poprzez system rozdzielczej kanalizacji deszczowej powiązany z istniejącym układem kanalizacji deszczowej i wód powierzchniowych poprzez systemy retencyjne, - zakaz lokalizacji obiektów budowlanych i sadzenia drzew uniemożliwiających dostęp do przebiegającej infrastruktury technicznej,
d) zaopatrzenie w gaz:	zakaz lokalizacji obiektów budowlanych i sadzenia drzew uniemożliwiających dostęp do przebiegającej infrastruktury technicznej,
e) zaopatrzenie w energię ciepłą:	zakaz lokalizacji obiektów budowlanych i sadzenia drzew uniemożliwiających dostęp do przebiegającej infrastruktury technicznej,
f) zaopatrzenie w energię elektryczną:	- z istniejących i planowanych elementów systemu elektroenergetycznego, - sytuowanie elementów sieci elektroenergetycznej pod ziemią, - dopuszcza się stosowanie odnawialnych źródeł energii, - zakaz lokalizacji obiektów budowlanych i sadzenia drzew uniemożliwiających dostęp do przebiegającej infrastruktury technicznej,
g) zapewnienie telekomunikacji:	- zakaz lokalizacji obiektów budowlanych i sadzenia drzew uniemożliwiających dostęp do przebiegającej infrastruktury technicznej, - dopuszcza się lokalizację inwestycji celu publicznego z zakresu łączności publicznej w rozumieniu przepisów odrębnych,
h) gospodarka odpadami:	zgodnie z przepisami odrębnymi;
11) zasady i warunki scalania i podziału nieruchomości:	
nie ustala się;	
12) sposób i termin tymczasowego zagospodarowania urządzania i użytkowania terenów:	
nie ustala się;	
13) stawka procentowa, na podstawie której ustala się opłatę, o której mowa w art. 36 ust 4 ustawy z dnia 27 marca 2003 r. o planowaniu i zagospodarowaniu przestrzennym:	
0%;	
14) szczególne warunki zagospodarowania terenów oraz ograniczenia w ich użytkowaniu:	
a) zakaz lokalizacji budynków,	

b) obszar przestrzeni publicznej,
c) szerokość drogi w liniach rozgraniczających minimum 12 m, zgodnie z rysunkiem planu,
d) dopuszcza się w liniach rozgraniczających lokalizację ciągu pieszo-jezdnego jako jezdni zbierająco-rozprowadzającej, dla obsługi terenów 3MN/U, 1U,
e) w odległości nie mniejszej niż 10 m od granicy obszaru kolejowego, z tym, że odległość ta od osi skrajnego toru nie może być mniejsza niż 20 m, obowiązują przepisy odrębne,
f) dla istniejących przed dniem wejścia w życie planu budynków lub ich części zlokalizowanych w pasie drogowym obowiązuje zakaz rozbudowy i nadbudowy.

58. Karta terenu nr 058:

1) symbol i nr terenu:	3KDL;
2) powierzchnia terenu:	172,9 a;
3) przeznaczenie terenu:	
a) podstawowe:	tereny dróg publicznych – ulice lokalne,
b) uzupełniające:	- tereny zieleni urządzonej, - uzbrojenie terenu;
4) zasady kształtowania zabudowy oraz wskaźniki zagospodarowania terenu:	
a) wskaźniki wykorzystania terenu:	nie ustala się,
b) linie zabudowy:	nie ustala się,
c) parametry zabudowy:	nie ustala się,
d) dachy:	nie ustala się;
5) zasady ochrony środowiska, przyrody oraz ochrony i kształtowania krajobrazu:	
a) ochrona na podstawie przepisów odrębnych,	
b) zachowanie cieków wodnych oraz rowów melioracyjnych z dopuszczeniem zmiany ich trasy lub ich orurowania;	
6) zasady ochrony dziedzictwa kulturowego i zabytków, w tym krajobrazów kulturowych oraz dóbr kultury współczesnej:	
nie ustala się;	
7) granice i sposoby zagospodarowania terenów lub obiektów podlegających ochronie, ustalonych na podstawie odrębnych przepisów:	
a) tereny górnicze:	nie ustala się,
b) obszary szczególnego zagrożenia powodzią:	nie ustala się,
c) obszary osuwania się mas ziemnych:	nie ustala się,
d) krajobrazy priorytetowe określone w audycie krajobrazowym oraz w planach zagospodarowania przestrzennego województwa:	nie ustala się,
e) pozostałych terenów i obiektów:	w zasięgu strefy ochrony pośredniej ujęć wody obowiązują przepisy odrębne;
8) zasady ochrony i kształtowania ład przestrzennego:	
a) ustalenia kompozycyjno-estetyczne:	nie ustala się,
b) ustalenia dla tymczasowych obiektów usługowych:	dopuszcza się wyłącznie w miejscu lokalizacji przystanków autobusowych, przy czym powinny one stanowić z nimi całość techniczno-użytkową,
c) wolnostojące budynki gospodarcze i garażowe:	zakaz lokalizacji,
d) zieleni:	- obowiązek realizacji spójnej kompozycji rozmieszczenia zieleni, - dopuszcza się szpaler drzew,
e) nadziemne części urządzeń technicznych:	dostosowanie pod względem kolorystyki i formy do otaczającej zabudowy lub przysłonięcie ich zielenią;

9) zasady modernizacji, rozbudowy i budowy systemów komunikacji:	
a) wskaźnik miejsc postojowych (m.p.):	nie ustala się,
b) realizacja miejsc postojowych:	nie ustala się,
c) dostępność komunikacyjna:	wyznaczenie ścieżki rowerowej;
10) zasady modernizacji, rozbudowy i budowy systemów infrastruktury technicznej:	
a) zaopatrzenie w wodę:	zakaz lokalizacji obiektów budowlanych i sadzenia drzew uniemożliwiających dostęp do przebiegającej infrastruktury technicznej,
b) odprowadzenie ścieków bytowych, komunalnych i przemysłowych:	zakaz lokalizacji obiektów budowlanych i sadzenia drzew uniemożliwiających dostęp do przebiegającej infrastruktury technicznej,
c) odprowadzenie wód opadowych:	- poprzez system rozdzielczej kanalizacji deszczowej powiązany z istniejącym układem kanalizacji deszczowej i wód powierzchniowych poprzez systemy retencyjne, - zakaz lokalizacji obiektów budowlanych i sadzenia drzew uniemożliwiających dostęp do przebiegającej infrastruktury technicznej,
d) zaopatrzenie w gaz:	zakaz lokalizacji obiektów budowlanych i sadzenia drzew uniemożliwiających dostęp do przebiegającej infrastruktury technicznej,
e) zaopatrzenie w energię ciepłą:	zakaz lokalizacji obiektów budowlanych i sadzenia drzew uniemożliwiających dostęp do przebiegającej infrastruktury technicznej,
f) zaopatrzenie w energię elektryczną:	- z istniejących i planowanych elementów systemu elektroenergetycznego, - sytuowanie elementów sieci elektroenergetycznej pod ziemią, - dopuszcza się stosowanie odnawialnych źródeł energii, - zakaz lokalizacji obiektów budowlanych i sadzenia drzew uniemożliwiających dostęp do przebiegającej infrastruktury technicznej,
g) zapewnienie telekomunikacji:	- zakaz lokalizacji obiektów budowlanych i sadzenia drzew uniemożliwiających dostęp do przebiegającej infrastruktury technicznej, - dopuszcza się lokalizację inwestycji celu publicznego z zakresu łączności publicznej w rozumieniu przepisów odrębnych,
h) gospodarka odpadami:	zgodnie z przepisami odrębnymi;
11) zasady i warunki scalania i podziału nieruchomości:	
nie ustala się;	
12) sposób i termin tymczasowego zagospodarowania urządzania i użytkowania terenów:	
nie ustala się;	
13) stawka procentowa, na podstawie której ustala się opłatę, o której mowa w art. 36 ust 4 ustawy z dnia 27 marca 2003 r. o planowaniu i zagospodarowaniu przestrzennym:	
0%;	
14) szczególne warunki zagospodarowania terenów oraz ograniczenia w ich użytkowaniu:	
a) zakaz lokalizacji budynków,	
b) obszar przestrzeni publicznej,	
c) szerokość drogi w liniach rozgraniczających minimum 18 m, zgodnie z rysunkiem planu.	

59. Karta terenu nr 059:

1) symbol i nr terenu:	4KDL;
2) powierzchnia terenu:	177 a;

3) przeznaczenie terenu:	
a) podstawowe:	tereny dróg publicznych – ulice lokalne,
b) uzupełniające:	- tereny zieleni urządzonej, - uzbrojenie terenu;
4) zasady kształtowania zabudowy oraz wskaźniki zagospodarowania terenu:	
a) wskaźniki wykorzystania terenu:	nie ustala się,
b) linie zabudowy:	nie ustala się,
c) parametry zabudowy:	nie ustala się,
d) dachy:	nie ustala się;
5) zasady ochrony środowiska, przyrody oraz ochrony i kształtowania krajobrazu:	
a) ochrona na podstawie przepisów odrębnych,	
b) zachowanie cieków wodnych z dopuszczeniem zmiany ich trasy lub ich orurowania;	
6) zasady ochrony dziedzictwa kulturowego i zabytków, w tym krajobrazów kulturowych oraz dóbr kultury współczesnej:	
nie ustala się;	
7) granice i sposoby zagospodarowania terenów lub obiektów podlegających ochronie, ustalonych na podstawie odrębnych przepisów:	
a) tereny górnicze:	nie ustala się,
b) obszary szczególnego zagrożenia powodzią:	nie ustala się,
c) obszary osuwania się mas ziemnych:	nie ustala się,
d) krajobrazy priorytetowe określone w audycie krajobrazowym oraz w planach zagospodarowania przestrzennego województwa:	nie ustala się,
e) pozostałych terenów i obiektów:	nie ustala się;
8) zasady ochrony i kształtowania ład przestrzennego:	
a) ustalenia kompozycyjno-estetyczne:	nie ustala się,
b) ustalenia dla tymczasowych obiektów usługowych:	dopuszcza się wyłącznie w miejscu lokalizacji przystanków autobusowych, przy czym powinny one stanowić z nimi całość techniczno-użytkową,
c) wolnostojące budynki gospodarcze i garażowe:	zakaz lokalizacji,
d) zieleni:	obowiązek realizacji spójnej kompozycji rozmieszczenia zieleni,
e) nadziemne części urządzeń technicznych:	dostosowanie pod względem kolorystyki i formy do otaczającej zabudowy lub przysłonięcie ich zielenią;
9) zasady modernizacji, rozbudowy i budowy systemów komunikacji:	
a) wskaźnik miejsc postojowych (m.p.):	nie ustala się,
b) realizacja miejsc postojowych:	nie ustala się,
c) dostępność komunikacyjna:	wyznaczenie ścieżki rowerowej;
10) zasady modernizacji, rozbudowy i budowy systemów infrastruktury technicznej:	
a) zaopatrzenie w wodę:	zakaz lokalizacji obiektów budowlanych i sadzenia drzew uniemożliwiających dostęp do przebiegającej infrastruktury technicznej,
b) odprowadzenie ścieków bytowych, komunalnych i przemysłowych:	zakaz lokalizacji obiektów budowlanych i sadzenia drzew uniemożliwiających dostęp do przebiegającej infrastruktury technicznej,
c) odprowadzenie wód opadowych:	- poprzez system rozdzielczej kanalizacji deszczowej powiązany z istniejącym układem kanalizacji deszczowej i wód powierzchniowych poprzez systemy retencyjne, - zakaz lokalizacji obiektów budowlanych i sadzenia drzew

	uniemożliwiających dostęp do przebiegającej infrastruktury technicznej,
d) zaopatrzenie w gaz:	zakaz lokalizacji obiektów budowlanych i sadzenia drzew uniemożliwiających dostęp do przebiegającej infrastruktury technicznej,
e) zaopatrzenie w energię ciepłą:	zakaz lokalizacji obiektów budowlanych i sadzenia drzew uniemożliwiających dostęp do przebiegającej infrastruktury technicznej,
f) zaopatrzenie w energię elektryczną:	- z istniejących i planowanych elementów systemu elektroenergetycznego, - sytuowanie elementów sieci elektroenergetycznej pod ziemią, - dopuszcza się stosowanie odnawialnych źródeł energii, - zakaz lokalizacji obiektów budowlanych i sadzenia drzew uniemożliwiających dostęp do przebiegającej infrastruktury technicznej,
g) zapewnienie telekomunikacji:	- zakaz lokalizacji obiektów budowlanych i sadzenia drzew uniemożliwiających dostęp do przebiegającej infrastruktury technicznej, - dopuszcza się lokalizację inwestycji celu publicznego z zakresu łączności publicznej w rozumieniu przepisów odrębnych,
h) gospodarka odpadami:	zgodnie z przepisami odrębnymi;
11) zasady i warunki scalania i podziału nieruchomości:	
nie ustala się;	
12) sposób i termin tymczasowego zagospodarowania urządzania i użytkowania terenów:	
nie ustala się;	
13) stawka procentowa, na podstawie której ustala się opłatę, o której mowa w art. 36 ust 4 ustawy z dnia 27 marca 2003 r. o planowaniu i zagospodarowaniu przestrzennym:	
0%;	
14) szczególne warunki zagospodarowania terenów oraz ograniczenia w ich użytkowaniu:	
a) zakaz lokalizacji budynków,	
b) obszar przestrzeni publicznej,	
c) szerokość drogi w liniach rozgraniczających, minimum 20 m, zgodnie z rysunkiem planu,	
d) dla gazociągu wysokiego ciśnienia oraz w odległości do 35 m od osi kierunkowej istniejącego gazociągu po obu jej stronach obowiązują przepisy odrębne,	
e) dla istniejących przed dniem wejścia w życie planu budynków lub ich części zlokalizowanych w pasie drogowym obowiązuje zakaz rozbudowy i nadbudowy.	

60. Karta terenu nr 060:

1) symbol i nr terenu:	5KDL;
2) powierzchnia terenu:	28,8 a;
3) przeznaczenie terenu:	
a) podstawowe:	tereny dróg publicznych – ulice lokalne,
b) uzupełniające:	- tereny dróg wewnętrznych – parkingi, - tereny zieleni urządzonej, - uzbrojenie terenu;
4) zasady kształtowania zabudowy oraz wskaźniki zagospodarowania terenu:	
a) wskaźniki wykorzystania terenu:	nie ustala się,
b) linie zabudowy:	nie ustala się,
c) parametry zabudowy:	nie ustala się,
d) dachy:	nie ustala się;
5) zasady ochrony środowiska, przyrody oraz ochrony i kształtowania krajobrazu:	
ochrona na podstawie przepisów odrębnych;	

6) zasady ochrony dziedzictwa kulturowego i zabytków, w tym krajobrazów kulturowych oraz dóbr kultury współczesnej:	
nie ustala się;	
7) granice i sposoby zagospodarowania terenów lub obiektów podlegających ochronie, ustalonych na podstawie odrębnych przepisów:	
a) tereny górnicze:	nie ustala się,
b) obszary szczególnego zagrożenia powodzią:	nie ustala się,
c) obszary osuwania się mas ziemnych:	nie ustala się,
d) krajobrazy priorytetowe określone w audycie krajobrazowym oraz w planach zagospodarowania przestrzennego województwa:	nie ustala się,
e) pozostałych terenów i obiektów:	nie ustala się;
8) zasady ochrony i kształtowania ład przestrzennego:	
a) ustalenia kompozycyjno-estetyczne:	nie ustala się,
b) ustalenia dla tymczasowych obiektów usługowych:	dopuszcza się wyłącznie w miejscu lokalizacji przystanków autobusowych, przy czym powinny one stanowić z nimi całość techniczno-użytkową,
c) wolnostojące budynki gospodarcze i garażowe:	zakaz lokalizacji,
d) zieleni:	obowiązek realizacji spójnej kompozycji rozmieszczenia zieleni,
e) nadziemne części urządzeń technicznych:	dostosowanie pod względem kolorystyki i formy do otaczającej zabudowy lub przysłonięcie ich zielenią;
9) zasady modernizacji, rozbudowy i budowy systemów komunikacji:	
a) wskaźnik miejsc postojowych (m.p.):	nie ustala się,
b) realizacja miejsc postojowych:	nie ustala się,
c) dostępność komunikacyjna:	wyznaczenie ścieżki rowerowej;
10) zasady modernizacji, rozbudowy i budowy systemów infrastruktury technicznej:	
a) zaopatrzenie w wodę:	zakaz lokalizacji obiektów budowlanych i sadzenia drzew uniemożliwiających dostęp do przebiegającej infrastruktury technicznej,
b) odprowadzenie ścieków bytowych, komunalnych i przemysłowych:	zakaz lokalizacji obiektów budowlanych i sadzenia drzew uniemożliwiających dostęp do przebiegającej infrastruktury technicznej,
c) odprowadzenie wód opadowych:	- poprzez system rozdzielczej kanalizacji deszczowej powiązany z istniejącym układem kanalizacji deszczowej i wód powierzchniowych poprzez systemy retencyjne, - zakaz lokalizacji obiektów budowlanych i sadzenia drzew uniemożliwiających dostęp do przebiegającej infrastruktury technicznej,
d) zaopatrzenie w gaz:	zakaz lokalizacji obiektów budowlanych i sadzenia drzew uniemożliwiających dostęp do przebiegającej infrastruktury technicznej,
e) zaopatrzenie w energię cieplną:	zakaz lokalizacji obiektów budowlanych i sadzenia drzew uniemożliwiających dostęp do przebiegającej infrastruktury technicznej,
f) zaopatrzenie w energię elektryczną:	- z istniejących i planowanych elementów systemu elektroenergetycznego, - sytuowanie elementów sieci elektroenergetycznej pod ziemią,

	- dopuszcza się stosowanie odnawialnych źródeł energii, - zakaz lokalizacji obiektów budowlanych i sadzenia drzew uniemożliwiających dostęp do przebiegającej infrastruktury technicznej,
g) zapewnienie telekomunikacji:	- zakaz lokalizacji obiektów budowlanych i sadzenia drzew uniemożliwiających dostęp do przebiegającej infrastruktury technicznej, - dopuszcza się lokalizację inwestycji celu publicznego z zakresu łączności publicznej w rozumieniu przepisów odrębnych,
h) gospodarka odpadami:	zgodnie z przepisami odrębnymi;
11) zasady i warunki scalania i podziału nieruchomości:	
nie ustala się;	
12) sposób i termin tymczasowego zagospodarowania urządzania i użytkowania terenów:	
nie ustala się;	
13) stawka procentowa, na podstawie której ustala się opłatę, o której mowa w art. 36 ust 4 ustawy z dnia 27 marca 2003 r. o planowaniu i zagospodarowaniu przestrzennym:	
0%;	
14) szczególne warunki zagospodarowania terenów oraz ograniczenia w ich użytkowaniu:	
a) zakaz lokalizacji budynków,	
b) obszar przestrzeni publicznej,	
c) szerokość drogi w liniach rozgraniczających minimum 45 m, zgodnie z rysunkiem planu,	
d) dla gazociągu wysokiego ciśnienia oraz w odległości do 35 m od osi kierunkowej istniejącego gazociągu po obu jej stronach obowiązują przepisy odrębne.	

61. Karta terenu nr 061:

1) symbol i nr terenu:	1KDD;
2) powierzchnia terenu:	1 a;
3) przeznaczenie terenu:	
a) podstawowe:	tereny dróg publicznych – ulice dojazdowe,
b) uzupełniające:	- tereny zieleni urządzonej, - uzbrojenie terenu;
4) zasady kształtowania zabudowy oraz wskaźniki zagospodarowania terenu:	
a) wskaźniki wykorzystania terenu:	nie ustala się,
b) linie zabudowy:	nie ustala się,
c) parametry zabudowy:	nie ustala się,
d) dachy:	nie ustala się;
5) zasady ochrony środowiska, przyrody oraz ochrony i kształtowania krajobrazu:	
ochrona na podstawie przepisów odrębnych;	
6) zasady ochrony dziedzictwa kulturowego i zabytków, w tym krajobrazów kulturowych oraz dóbr kultury współczesnej:	
nie ustala się;	
7) granice i sposoby zagospodarowania terenów lub obiektów podlegających ochronie, ustalonych na podstawie odrębnych przepisów:	
a) tereny górnicze:	nie ustala się,
b) obszary szczególnego zagrożenia powodzią:	nie ustala się,
c) obszary osuwania się mas ziemnych:	nie ustala się,
d) krajobrazy priorytetowe określone w audycie krajobrazowym oraz w planach zagospodarowania przestrzennego województwa:	nie ustala się,

e) pozostałych terenów i obiektów:	nie ustala się;
8) zasady ochrony i kształtowania ład przestrzennego:	
a) ustalenia kompozycyjno-estetyczne:	nie ustala się,
b) ustalenia dla tymczasowych obiektów usługowych:	zakaz lokalizacji,
c) wolnostojące budynki gospodarcze i garażowe:	zakaz lokalizacji,
d) zieleni:	obowiązek realizacji spójnej kompozycji rozmieszczenia zieleni,
e) nadziemne części urządzeń technicznych:	dostosowanie pod względem kolorystyki i formy do otaczającej zabudowy lub przysłonięcie ich zielenią;
9) zasady modernizacji, rozbudowy i budowy systemów komunikacji:	
a) wskaźnik miejsc postojowych (m.p.):	nie ustala się,
b) realizacja miejsc postojowych:	nie ustala się,
c) dostępność komunikacyjna:	nie ustala się;
10) zasady modernizacji, rozbudowy i budowy systemów infrastruktury technicznej:	
a) zaopatrzenie w wodę:	zakaz lokalizacji obiektów budowlanych i sadzenia drzew uniemożliwiających dostęp do przebiegającej infrastruktury technicznej,
b) odprowadzenie ścieków bytowych, komunalnych i przemysłowych:	zakaz lokalizacji obiektów budowlanych i sadzenia drzew uniemożliwiających dostęp do przebiegającej infrastruktury technicznej,
c) odprowadzenie wód opadowych:	- poprzez system rozdzielczej kanalizacji deszczowej powiązany z istniejącym układem kanalizacji deszczowej i wód powierzchniowych poprzez systemy retencyjne, - zakaz lokalizacji obiektów budowlanych i sadzenia drzew uniemożliwiających dostęp do przebiegającej infrastruktury technicznej,
d) zaopatrzenie w gaz:	zakaz lokalizacji obiektów budowlanych i sadzenia drzew uniemożliwiających dostęp do przebiegającej infrastruktury technicznej,
e) zaopatrzenie w energię ciepłą:	zakaz lokalizacji obiektów budowlanych i sadzenia drzew uniemożliwiających dostęp do przebiegającej infrastruktury technicznej,
f) zaopatrzenie w energię elektryczną:	- z istniejących i planowanych elementów systemu elektroenergetycznego, - sytuowanie elementów sieci elektroenergetycznej pod ziemią, - dopuszcza się stosowanie odnawialnych źródeł energii, - zakaz lokalizacji obiektów budowlanych i sadzenia drzew uniemożliwiających dostęp do przebiegającej infrastruktury technicznej,
g) zapewnienie telekomunikacji:	- zakaz lokalizacji obiektów budowlanych i sadzenia drzew uniemożliwiających dostęp do przebiegającej infrastruktury technicznej, - dopuszcza się lokalizację inwestycji celu publicznego z zakresu łączności publicznej w rozumieniu przepisów odrębnych,
h) gospodarka odpadami:	zgodnie z przepisami odrębnymi;
11) zasady i warunki scalania i podziału nieruchomości:	
nie ustala się;	
12) sposób i termin tymczasowego zagospodarowania urządzania i użytkowania terenów:	
nie ustala się;	

13) stawka procentowa, na podstawie której ustala się opłatę, o której mowa w art. 36 ust 4 ustawy z dnia 27 marca 2003 r. o planowaniu i zagospodarowaniu przestrzennym:
0%;
14) szczególne warunki zagospodarowania terenów oraz ograniczenia w ich użytkowaniu:
a) zakaz lokalizacji budynków,
b) obszar przestrzeni publicznej,
c) szerokość drogi w liniach rozgraniczających 10 m, zgodnie z rysunkiem planu,
d) na obszarach narażonych na zalanie w przypadku zniszczenia lub uszkodzenia wału przeciwpowodziowego oraz na obszarze, na którym prawdopodobieństwo wystąpienia powodzi jest niskie i wynosi raz na 500 lat (Q 0,2%) lub na których istnieje prawdopodobieństwo wystąpienia zdarzenia ekstremalnego, obowiązuje stosowanie rozwiązań techniczno-konstrukcyjnych, a także materiałowych minimalizujących skutki powodzi.

62. Karta terenu nr 062:

1) symbol i nr terenu:	2KDD;
2) powierzchnia terenu:	6,8 a;
3) przeznaczenie terenu:	
a) podstawowe:	tereny dróg publicznych – ulice dojazdowe,
b) uzupełniające:	- tereny zieleni urządzonej, - uzbrojenie terenu;
4) zasady kształtowania zabudowy oraz wskaźniki zagospodarowania terenu:	
a) wskaźniki wykorzystania terenu:	nie ustala się,
b) linie zabudowy:	nie ustala się,
c) parametry zabudowy:	nie ustala się,
d) dachy:	nie ustala się;
5) zasady ochrony środowiska, przyrody oraz ochrony i kształtowania krajobrazu:	
ochrona na podstawie przepisów odrębnych;	
6) zasady ochrony dziedzictwa kulturowego i zabytków, w tym krajobrazów kulturowych oraz dóbr kultury współczesnej:	
nie ustala się;	
7) granice i sposoby zagospodarowania terenów lub obiektów podlegających ochronie, ustalonych na podstawie odrębnych przepisów:	
a) tereny górnicze:	nie ustala się,
b) obszary szczególnego zagrożenia powodzią:	nie ustala się,
c) obszary osuwania się mas ziemnych:	nie ustala się,
d) krajobrazy priorytetowe określone w audycie krajobrazowym oraz w planach zagospodarowania przestrzennego województwa:	nie ustala się,
e) pozostałych terenów i obiektów:	nie ustala się;
8) zasady ochrony i kształtowania ład przestrzennego:	
a) ustalenia kompozycyjno-estetyczne:	nie ustala się,
b) ustalenia dla tymczasowych obiektów usługowych:	zakaz lokalizacji,
c) wolnostojące budynki gospodarcze i garażowe:	zakaz lokalizacji,
d) zieleni:	obowiązek realizacji spójnej kompozycji rozmieszczenia zieleni,
e) nadziemne części urządzeń technicznych:	dostosowanie pod względem kolorystyki i formy do otaczającej zabudowy lub przysłonięcie ich zielenią;
9) zasady modernizacji, rozbudowy i budowy systemów komunikacji:	

a) wskaźnik miejsc postojowych (m.p.):	nie ustala się,
b) realizacja miejsc postojowych:	nie ustala się,
c) dostępność komunikacyjna:	nie ustala się;
10) zasady modernizacji, rozbudowy i budowy systemów infrastruktury technicznej:	
a) zaopatrzenie w wodę:	zakaz lokalizacji obiektów budowlanych i sadzenia drzew uniemożliwiających dostęp do przebiegającej infrastruktury technicznej,
b) odprowadzenie ścieków bytowych, komunalnych i przemysłowych:	zakaz lokalizacji obiektów budowlanych i sadzenia drzew uniemożliwiających dostęp do przebiegającej infrastruktury technicznej,
c) odprowadzenie wód opadowych:	- poprzez system rozdzielczej kanalizacji deszczowej powiązany z istniejącym układem kanalizacji deszczowej i wód powierzchniowych poprzez systemy retencyjne, - zakaz lokalizacji obiektów budowlanych i sadzenia drzew uniemożliwiających dostęp do przebiegającej infrastruktury technicznej,
d) zaopatrzenie w gaz:	zakaz lokalizacji obiektów budowlanych i sadzenia drzew uniemożliwiających dostęp do przebiegającej infrastruktury technicznej,
e) zaopatrzenie w energię ciepłą:	zakaz lokalizacji obiektów budowlanych i sadzenia drzew uniemożliwiających dostęp do przebiegającej infrastruktury technicznej,
f) zaopatrzenie w energię elektryczną:	- z istniejących i planowanych elementów systemu elektroenergetycznego, - sytuowanie elementów sieci elektroenergetycznej pod ziemią, - dopuszcza się stosowanie odnawialnych źródeł energii, - zakaz lokalizacji obiektów budowlanych i sadzenia drzew uniemożliwiających dostęp do przebiegającej infrastruktury technicznej,
g) zapewnienie telekomunikacji:	- zakaz lokalizacji obiektów budowlanych i sadzenia drzew uniemożliwiających dostęp do przebiegającej infrastruktury technicznej, - dopuszcza się lokalizację inwestycji celu publicznego z zakresu łączności publicznej w rozumieniu przepisów odrębnych,
h) gospodarka odpadami:	zgodnie z przepisami odrębnymi;
11) zasady i warunki scalania i podziału nieruchomości:	
nie ustala się;	
12) sposób i termin tymczasowego zagospodarowania urządzania i użytkowania terenów:	
nie ustala się;	
13) stawka procentowa, na podstawie której ustala się opłatę, o której mowa w art. 36 ust 4 ustawy z dnia 27 marca 2003 r. o planowaniu i zagospodarowaniu przestrzennym:	
0%;	
14) szczególne warunki zagospodarowania terenów oraz ograniczenia w ich użytkowaniu:	
a) zakaz lokalizacji budynków,	
b) obszar przestrzeni publicznej,	
c) szerokość drogi w liniach rozgraniczających 12 m, zgodnie z rysunkiem planu,	
d) na obszarach narażonych na zalanie w przypadku zniszczenia lub uszkodzenia wału przeciwpowodziowego oraz na obszarze, na którym prawdopodobieństwo wystąpienia powodzi jest niskie i wynosi raz na 500 lat (Q 0,2%) lub na których istnieje prawdopodobieństwo wystąpienia zdarzenia ekstremalnego, obowiązuje stosowanie rozwiązań techniczno-konstrukcyjnych, a także materiałowych minimalizujących skutki powodzi.	

63. Karta terenu nr 063:

1) symbol i nr terenu:	3KDD;
2) powierzchnia terenu:	11,4 a;
3) przeznaczenie terenu:	
a) podstawowe:	tereny dróg publicznych – ulice dojazdowe,
b) uzupełniające:	- tereny zieleni urządzonej, - uzbrojenie terenu;
4) zasady kształtowania zabudowy oraz wskaźniki zagospodarowania terenu:	
a) wskaźniki wykorzystania terenu:	nie ustala się,
b) linie zabudowy:	nie ustala się,
c) parametry zabudowy:	nie ustala się,
d) dachy:	nie ustala się;
5) zasady ochrony środowiska, przyrody oraz ochrony i kształtowania krajobrazu:	
ochrona na podstawie przepisów odrębnych;	
6) zasady ochrony dziedzictwa kulturowego i zabytków, w tym krajobrazów kulturowych oraz dóbr kultury współczesnej:	
nie ustala się;	
7) granice i sposoby zagospodarowania terenów lub obiektów podlegających ochronie, ustalonych na podstawie odrębnych przepisów:	
a) tereny górnicze:	nie ustala się,
b) obszary szczególnego zagrożenia powodzią:	nie ustala się,
c) obszary osuwania się mas ziemnych:	nie ustala się,
d) krajobrazy priorytetowe określone w audycie krajobrazowym oraz w planach zagospodarowania przestrzennego województwa:	nie ustala się,
e) pozostałych terenów i obiektów:	nie ustala się;
8) zasady ochrony i kształtowania ład przestrzennego:	
a) ustalenia kompozycyjno-estetyczne:	nie ustala się,
b) ustalenia dla tymczasowych obiektów usługowych:	zakaz lokalizacji,
c) wolnostojące budynki gospodarcze i garażowe:	zakaz lokalizacji,
d) zieleni:	obowiązek realizacji spójnej kompozycji rozmieszczenia zieleni,
e) nadziemne części urządzeń technicznych:	dostosowanie pod względem kolorystyki i formy do otaczającej zabudowy lub przysłonięcie ich zielenią;
9) zasady modernizacji, rozbudowy i budowy systemów komunikacji:	
a) wskaźnik miejsc postojowych (m.p.):	nie ustala się,
b) realizacja miejsc postojowych:	nie ustala się,
c) dostępność komunikacyjna:	nie ustala się;
10) zasady modernizacji, rozbudowy i budowy systemów infrastruktury technicznej:	
a) zaopatrzenie w wodę:	zakaz lokalizacji obiektów budowlanych i sadzenia drzew uniemożliwiających dostęp do przebiegającej infrastruktury technicznej,
b) odprowadzenie ścieków bytowych, komunalnych i przemysłowych:	zakaz lokalizacji obiektów budowlanych i sadzenia drzew uniemożliwiających dostęp do przebiegającej infrastruktury technicznej,
c) odprowadzenie wód opadowych:	- poprzez system rozdzielczej kanalizacji deszczowej powiązany z istniejącym układem kanalizacji deszczowej

	i wód powierzchniowych poprzez systemy retencyjne, - zakaz lokalizacji obiektów budowlanych i sadzenia drzew uniemożliwiających dostęp do przebiegającej infrastruktury technicznej,
d) zaopatrzenie w gaz:	zakaz lokalizacji obiektów budowlanych i sadzenia drzew uniemożliwiających dostęp do przebiegającej infrastruktury technicznej,
e) zaopatrzenie w energię ciepłą:	zakaz lokalizacji obiektów budowlanych i sadzenia drzew uniemożliwiających dostęp do przebiegającej infrastruktury technicznej,
f) zaopatrzenie w energię elektryczną:	- z istniejących i planowanych elementów systemu elektroenergetycznego, - sytuowanie elementów sieci elektroenergetycznej pod ziemią, - dopuszcza się stosowanie odnawialnych źródeł energii, - zakaz lokalizacji obiektów budowlanych i sadzenia drzew uniemożliwiających dostęp do przebiegającej infrastruktury technicznej,
g) zapewnienie telekomunikacji:	- zakaz lokalizacji obiektów budowlanych i sadzenia drzew uniemożliwiających dostęp do przebiegającej infrastruktury technicznej, - dopuszcza się lokalizację inwestycji celu publicznego z zakresu łączności publicznej w rozumieniu przepisów odrębnych,
h) gospodarka odpadami:	zgodnie z przepisami odrębnymi;
11) zasady i warunki scalania i podziału nieruchomości:	
nie ustala się;	
12) sposób i termin tymczasowego zagospodarowania urządzania i użytkowania terenów:	
nie ustala się;	
13) stawka procentowa, na podstawie której ustala się opłatę, o której mowa w art. 36 ust 4 ustawy z dnia 27 marca 2003 r. o planowaniu i zagospodarowaniu przestrzennym:	
0%;	
14) szczególne warunki zagospodarowania terenów oraz ograniczenia w ich użytkowaniu:	
a) zakaz lokalizacji budynków,	
b) obszar przestrzeni publicznej,	
c) szerokość drogi w liniach rozgraniczających 12 m, zgodnie z rysunkiem planu,	
d) na obszarach narażonych na zalanie w przypadku zniszczenia lub uszkodzenia wału przeciwpowodziowego oraz na obszarze, na którym prawdopodobieństwo wystąpienia powodzi jest niskie i wynosi raz na 500 lat (Q 0,2%) lub na których istnieje prawdopodobieństwo wystąpienia zdarzenia ekstremalnego, obowiązuje stosowanie rozwiązań techniczno-konstrukcyjnych, a także materiałowych minimalizujących skutki powodzi.	

64. Karta terenu nr 064:

1) symbol i nr terenu:	4KDD;
2) powierzchnia terenu:	78,6 a;
3) przeznaczenie terenu:	
a) podstawowe:	tereny dróg publicznych – ulice dojazdowe,
b) uzupełniające:	- tereny zieleni urządzonej, - uzbrojenie terenu;
4) zasady kształtowania zabudowy oraz wskaźniki zagospodarowania terenu:	
a) wskaźniki wykorzystania terenu:	nie ustala się,
b) linie zabudowy:	nie ustala się,
c) parametry zabudowy:	nie ustala się,
d) dachy:	nie ustala się;

5) zasady ochrony środowiska, przyrody oraz ochrony i kształtowania krajobrazu:	
a) ochrona na podstawie przepisów odrębnych,	
b) zachowanie rowów melioracyjnych z dopuszczeniem zmiany ich trasy lub ich orurowania;	
6) zasady ochrony dziedzictwa kulturowego i zabytków, w tym krajobrazów kulturowych oraz dóbr kultury współczesnej:	
nie ustala się;	
7) granice i sposoby zagospodarowania terenów lub obiektów podlegających ochronie, ustalonych na podstawie odrębnych przepisów:	
a) tereny górnicze:	nie ustala się,
b) obszary szczególnego zagrożenia powodzią:	nie ustala się,
c) obszary osuwania się mas ziemnych:	nie ustala się,
d) krajobrazy priorytetowe określone w audycie krajobrazowym oraz w planach zagospodarowania przestrzennego województwa:	nie ustala się,
e) pozostałych terenów i obiektów:	w zasięgu strefy ochrony pośredniej ujęć wody obowiązują przepisy odrębne;
8) zasady ochrony i kształtowania ładu przestrzennego:	
a) ustalenia kompozycyjno-estetyczne:	nie ustala się,
b) ustalenia dla tymczasowych obiektów usługowych:	zakaz lokalizacji,
c) wolnostojące budynki gospodarcze i garażowe:	zakaz lokalizacji,
d) zieleni:	obowiązek realizacji spójnej kompozycji rozmieszczenia zieleni,
e) nadziemne części urządzeń technicznych:	dostosowanie pod względem kolorystyki i formy do otaczającej zabudowy lub przysłonięcie ich zielenią;
9) zasady modernizacji, rozbudowy i budowy systemów komunikacji:	
a) wskaźnik miejsc postojowych (m.p.):	nie ustala się,
b) realizacja miejsc postojowych:	nie ustala się,
c) dostępność komunikacyjna:	nie ustala się;
10) zasady modernizacji, rozbudowy i budowy systemów infrastruktury technicznej:	
a) zaopatrzenie w wodę:	zakaz lokalizacji obiektów budowlanych i sadzenia drzew uniemożliwiających dostęp do przebiegającej infrastruktury technicznej,
b) odprowadzenie ścieków bytowych, komunalnych i przemysłowych:	zakaz lokalizacji obiektów budowlanych i sadzenia drzew uniemożliwiających dostęp do przebiegającej infrastruktury technicznej,
c) odprowadzenie wód opadowych:	- poprzez system rozdzielczej kanalizacji deszczowej powiązany z istniejącym układem kanalizacji deszczowej i wód powierzchniowych poprzez systemy retencyjne, - zakaz lokalizacji obiektów budowlanych i sadzenia drzew uniemożliwiających dostęp do przebiegającej infrastruktury technicznej,
d) zaopatrzenie w gaz:	zakaz lokalizacji obiektów budowlanych i sadzenia drzew uniemożliwiających dostęp do przebiegającej infrastruktury technicznej,
e) zaopatrzenie w energię cieplną:	zakaz lokalizacji obiektów budowlanych i sadzenia drzew uniemożliwiających dostęp do przebiegającej infrastruktury technicznej,
f) zaopatrzenie w energię elektryczną:	- z istniejących i planowanych elementów systemu

	<p>elektroenergetycznego,</p> <ul style="list-style-type: none"> - sytuowanie elementów sieci elektroenergetycznej pod ziemią, - dopuszcza się stosowanie odnawialnych źródeł energii, - zakaz lokalizacji obiektów budowlanych i sadzenia drzew uniemożliwiających dostęp do przebiegającej infrastruktury technicznej,
g) zapewnienie telekomunikacji:	<ul style="list-style-type: none"> - zakaz lokalizacji obiektów budowlanych i sadzenia drzew uniemożliwiających dostęp do przebiegającej infrastruktury technicznej, - dopuszcza się lokalizację inwestycji celu publicznego z zakresu łączności publicznej w rozumieniu przepisów odrębnych,
h) gospodarka odpadami:	zgodnie z przepisami odrębnymi;
11) zasady i warunki scalania i podziału nieruchomości:	
nie ustala się;	
12) sposób i termin tymczasowego zagospodarowania urządzania i użytkowania terenów:	
nie ustala się;	
13) stawka procentowa, na podstawie której ustala się opłatę, o której mowa w art. 36 ust 4 ustawy z dnia 27 marca 2003 r. o planowaniu i zagospodarowaniu przestrzennym:	
0%;	
14) szczególne warunki zagospodarowania terenów oraz ograniczenia w ich użytkowaniu:	
a) zakaz lokalizacji budynków,	
b) obszar przestrzeni publicznej,	
c) szerokość drogi w liniach rozgraniczających minimum 10 m, zgodnie z rysunkiem planu,	
d) dopuszcza się w liniach rozgraniczających lokalizację ciągu pieszo-jezdnego jako jezdni zbierająco-rozprowadzającej, dla obsługi terenu 1U,	
e) w odległości nie mniejszej niż 10 m od granicy obszaru kolejowego, z tym, że odległość ta od osi skrajnego toru nie może być mniejsza niż 20 m, obowiązują przepisy odrębne.	

69. Karta terenu nr 069:

1) symbol i nr terenu:	5KDD;
2) powierzchnia terenu:	47,5 a;
3) przeznaczenie terenu:	
a) podstawowe:	tereny dróg publicznych – ulice dojazdowe,
b) uzupełniające:	- tereny zieleni urządzonej, - uzbrojenie terenu;
4) zasady kształtowania zabudowy oraz wskaźniki zagospodarowania terenu:	
a) wskaźniki wykorzystania terenu:	nie ustala się,
b) linie zabudowy:	nie ustala się,
c) parametry zabudowy:	nie ustala się,
d) dachy:	nie ustala się;
5) zasady ochrony środowiska, przyrody oraz ochrony i kształtowania krajobrazu:	
a) ochrona na podstawie przepisów odrębnych,	
b) zachowanie rowów melioracyjnych z dopuszczeniem zmiany ich trasy lub ich orurowania;	
6) zasady ochrony dziedzictwa kulturowego i zabytków, w tym krajobrazów kulturowych oraz dóbr kultury współczesnej:	
nie ustala się;	
7) granice i sposoby zagospodarowania terenów lub obiektów podlegających ochronie, ustalonych na podstawie odrębnych przepisów:	
a) tereny górnicze:	nie ustala się,
b) obszary szczególnego zagrożenia powodzią:	nie ustala się,

c) obszary osuwania się mas ziemnych:	nie ustala się,
d) krajobrazy priorytetowe określone w audycie krajobrazowym oraz w planach zagospodarowania przestrzennego województwa:	nie ustala się,
e) pozostałych terenów i obiektów:	w zasięgu strefy ochrony bezpośredniej oraz pośredniej ujęć wody obowiązują przepisy odrębne;
8) zasady ochrony i kształtowania ład przestrzennego:	
a) ustalenia kompozycyjno-estetyczne:	nie ustala się,
b) ustalenia dla tymczasowych obiektów usługowych:	zakaz lokalizacji,
c) wolnostojące budynki gospodarcze i garażowe:	zakaz lokalizacji,
d) zieleni:	obowiązek realizacji spójnej kompozycji rozmieszczenia zieleni,
e) nadziemne części urządzeń technicznych:	dostosowanie pod względem kolorystyki i formy do otaczającej zabudowy lub przysłonięcie ich zielenią;
9) zasady modernizacji, rozbudowy i budowy systemów komunikacji:	
a) wskaźnik miejsc postojowych (m.p.):	nie ustala się,
b) realizacja miejsc postojowych:	nie ustala się,
c) dostępność komunikacyjna:	nie ustala się;
10) zasady modernizacji, rozbudowy i budowy systemów infrastruktury technicznej:	
a) zaopatrzenie w wodę:	zakaz lokalizacji obiektów budowlanych i sadzenia drzew uniemożliwiających dostęp do przebiegającej infrastruktury technicznej,
b) odprowadzenie ścieków bytowych, komunalnych i przemysłowych:	zakaz lokalizacji obiektów budowlanych i sadzenia drzew uniemożliwiających dostęp do przebiegającej infrastruktury technicznej,
c) odprowadzenie wód opadowych:	- poprzez system rozdzielczej kanalizacji deszczowej powiązany z istniejącym układem kanalizacji deszczowej i wód powierzchniowych poprzez systemy retencyjne, - zakaz lokalizacji obiektów budowlanych i sadzenia drzew uniemożliwiających dostęp do przebiegającej infrastruktury technicznej,
d) zaopatrzenie w gaz:	zakaz lokalizacji obiektów budowlanych i sadzenia drzew uniemożliwiających dostęp do przebiegającej infrastruktury technicznej,
e) zaopatrzenie w energię ciepłą:	zakaz lokalizacji obiektów budowlanych i sadzenia drzew uniemożliwiających dostęp do przebiegającej infrastruktury technicznej,
f) zaopatrzenie w energię elektryczną:	- z istniejących i planowanych elementów systemu elektroenergetycznego, - sytuowanie elementów sieci elektroenergetycznej pod ziemią, - dopuszcza się stosowanie odnawialnych źródeł energii, - zakaz lokalizacji obiektów budowlanych i sadzenia drzew uniemożliwiających dostęp do przebiegającej infrastruktury technicznej,
g) zapewnienie telekomunikacji:	- zakaz lokalizacji obiektów budowlanych i sadzenia drzew uniemożliwiających dostęp do przebiegającej infrastruktury technicznej, - dopuszcza się lokalizację inwestycji celu publicznego

	z zakresu łączności publicznej w rozumieniu przepisów odrębnych,
h) gospodarka odpadami:	zgodnie z przepisami odrębnymi;
11) zasady i warunki scalania i podziału nieruchomości:	
nie ustala się;	
12) sposób i termin tymczasowego zagospodarowania urządzania i użytkowania terenów:	
nie ustala się;	
13) stawka procentowa, na podstawie której ustala się opłatę, o której mowa w art. 36 ust 4 ustawy z dnia 27 marca 2003 r. o planowaniu i zagospodarowaniu przestrzennym:	
0%;	
14) szczególne warunki zagospodarowania terenów oraz ograniczenia w ich użytkowaniu:	
a) zakaz lokalizacji budynków,	
b) obszar przestrzeni publicznej,	
c) szerokość drogi w liniach rozgraniczających, od 10 m do 12 m, zgodnie z rysunkiem planu,	
d) zakończenie placem do zawracania.	

65. Karta terenu nr 065:

1) symbol i nr terenu:	6KDD;
2) powierzchnia terenu:	40,3 a;
3) przeznaczenie terenu:	
a) podstawowe:	tereny dróg publicznych – ulice dojazdowe,
b) uzupełniające:	- tereny zieleni urządzonej, - uzbrojenie terenu;
4) zasady kształtowania zabudowy oraz wskaźniki zagospodarowania terenu:	
a) wskaźniki wykorzystania terenu:	nie ustala się,
b) linie zabudowy:	nie ustala się,
c) parametry zabudowy:	nie ustala się,
d) dachy:	nie ustala się;
5) zasady ochrony środowiska, przyrody oraz ochrony i kształtowania krajobrazu:	
ochrona na podstawie przepisów odrębnych;	
6) zasady ochrony dziedzictwa kulturowego i zabytków, w tym krajobrazów kulturowych oraz dóbr kultury współczesnej:	
nie ustala się;	
7) granice i sposoby zagospodarowania terenów lub obiektów podlegających ochronie, ustalonych na podstawie odrębnych przepisów:	
a) tereny górnicze:	nie ustala się,
b) obszary szczególnego zagrożenia powodzią:	nie ustala się,
c) obszary osuwania się mas ziemnych:	nie ustala się,
d) krajobrazy priorytetowe określone w audycie krajobrazowym oraz w planach zagospodarowania przestrzennego województwa:	nie ustala się,
e) pozostałych terenów i obiektów:	nie ustala się;
8) zasady ochrony i kształtowania ład przestrzennego:	
a) ustalenia kompozycyjno-estetyczne:	nie ustala się,
b) ustalenia dla tymczasowych obiektów usługowych:	zakaz lokalizacji,
c) wolnostojące budynki gospodarcze i garażowe:	zakaz lokalizacji,
d) zieleni:	obowiązek realizacji spójnej kompozycji rozmieszczenia zieleni,

e) nadziemne części urządzeń technicznych:	dostosowanie pod względem kolorystyki i formy do otaczającej zabudowy lub przysłonięcie ich zielenią;
9) zasady modernizacji, rozbudowy i budowy systemów komunikacji:	
a) wskaźnik miejsc postojowych (m.p.):	nie ustala się,
b) realizacja miejsc postojowych:	nie ustala się,
c) dostępność komunikacyjna:	nie ustala się;
10) zasady modernizacji, rozbudowy i budowy systemów infrastruktury technicznej:	
a) zaopatrzenie w wodę:	zakaz lokalizacji obiektów budowlanych i sadzenia drzew uniemożliwiających dostęp do przebiegającej infrastruktury technicznej,
b) odprowadzenie ścieków bytowych, komunalnych i przemysłowych:	zakaz lokalizacji obiektów budowlanych i sadzenia drzew uniemożliwiających dostęp do przebiegającej infrastruktury technicznej,
c) odprowadzenie wód opadowych:	- poprzez system rozdzielczej kanalizacji deszczowej powiązany z istniejącym układem kanalizacji deszczowej i wód powierzchniowych poprzez systemy retencyjne, - zakaz lokalizacji obiektów budowlanych i sadzenia drzew uniemożliwiających dostęp do przebiegającej infrastruktury technicznej,
d) zaopatrzenie w gaz:	zakaz lokalizacji obiektów budowlanych i sadzenia drzew uniemożliwiających dostęp do przebiegającej infrastruktury technicznej,
e) zaopatrzenie w energię ciepłą:	zakaz lokalizacji obiektów budowlanych i sadzenia drzew uniemożliwiających dostęp do przebiegającej infrastruktury technicznej,
f) zaopatrzenie w energię elektryczną:	- z istniejących i planowanych elementów systemu elektroenergetycznego, - sytuowanie elementów sieci elektroenergetycznej pod ziemią, - dopuszcza się stosowanie odnawialnych źródeł energii, - zakaz lokalizacji obiektów budowlanych i sadzenia drzew uniemożliwiających dostęp do przebiegającej infrastruktury technicznej,
g) zapewnienie telekomunikacji:	- zakaz lokalizacji obiektów budowlanych i sadzenia drzew uniemożliwiających dostęp do przebiegającej infrastruktury technicznej, - dopuszcza się lokalizację inwestycji celu publicznego z zakresu łączności publicznej w rozumieniu przepisów odrębnych,
h) gospodarka odpadami:	zgodnie z przepisami odrębnymi;
11) zasady i warunki scalania i podziału nieruchomości:	
nie ustala się;	
12) sposób i termin tymczasowego zagospodarowania urządzania i użytkowania terenów:	
nie ustala się;	
13) stawka procentowa, na podstawie której ustala się opłatę, o której mowa w art. 36 ust 4 ustawy z dnia 27 marca 2003 r. o planowaniu i zagospodarowaniu przestrzennym:	
0%;	
14) szczególne warunki zagospodarowania terenów oraz ograniczenia w ich użytkowaniu:	
a) zakaz lokalizacji budynków,	
b) obszar przestrzeni publicznej,	
c) szerokość drogi w liniach rozgraniczających 12 m, zgodnie z rysunkiem planu,	
d) w odległości nie mniejszej niż 10 m od granicy obszaru kolejowego, z tym, że odległość ta od osi skrajnego toru nie może być mniejsza niż 20 m, obowiązują przepisy odrębne.	

66. Karta terenu nr 066:

1) symbol i nr terenu:	7KDD;
2) powierzchnia terenu:	66,6 a;
3) przeznaczenie terenu:	
a) podstawowe:	tereny dróg publicznych – ulice dojazdowe,
b) uzupełniające:	- tereny zieleni urządzonej, - uzbrojenie terenu;
4) zasady kształtowania zabudowy oraz wskaźniki zagospodarowania terenu:	
a) wskaźniki wykorzystania terenu:	nie ustala się,
b) linie zabudowy:	nie ustala się,
c) parametry zabudowy:	nie ustala się,
d) dachy:	nie ustala się;
5) zasady ochrony środowiska, przyrody oraz ochrony i kształtowania krajobrazu:	
a) ochrona na podstawie przepisów odrębnych,	
b) zachowanie cieków wodnych oraz rowów melioracyjnych z dopuszczeniem zmiany ich trasy lub ich orurowania;	
6) zasady ochrony dziedzictwa kulturowego i zabytków, w tym krajobrazów kulturowych oraz dóbr kultury współczesnej:	
nie ustala się;	
7) granice i sposoby zagospodarowania terenów lub obiektów podlegających ochronie, ustalonych na podstawie odrębnych przepisów:	
a) tereny górnicze:	nie ustala się,
b) obszary szczególnego zagrożenia powodzią:	nie ustala się,
c) obszary osuwania się mas ziemnych:	nie ustala się,
d) krajobrazy priorytetowe określone w audycie krajobrazowym oraz w planach zagospodarowania przestrzennego województwa:	nie ustala się,
e) pozostałych terenów i obiektów:	nie ustala się;
8) zasady ochrony i kształtowania ład przestrzennego:	
a) ustalenia kompozycyjno-estetyczne:	nie ustala się,
b) ustalenia dla tymczasowych obiektów usługowych:	zakaz lokalizacji,
c) wolnostojące budynki gospodarcze i garażowe:	zakaz lokalizacji,
d) zieleni:	obowiązek realizacji spójnej kompozycji rozmieszczenia zieleni,
e) nadziemne części urządzeń technicznych:	dostosowanie pod względem kolorystyki i formy do otaczającej zabudowy lub przysłonięcie ich zielenią;
9) zasady modernizacji, rozbudowy i budowy systemów komunikacji:	
a) wskaźnik miejsc postojowych (m.p.):	nie ustala się,
b) realizacja miejsc postojowych:	nie ustala się,
c) dostępność komunikacyjna:	nie ustala się;
10) zasady modernizacji, rozbudowy i budowy systemów infrastruktury technicznej:	
a) zaopatrzenie w wodę:	zakaz lokalizacji obiektów budowlanych i sadzenia drzew uniemożliwiających dostęp do przebiegającej infrastruktury technicznej,
b) odprowadzenie ścieków bytowych, komunalnych i przemysłowych:	zakaz lokalizacji obiektów budowlanych i sadzenia drzew uniemożliwiających dostęp do przebiegającej infrastruktury technicznej,

c) odprowadzenie wód opadowych:	- poprzez system rozdzielczej kanalizacji deszczowej powiązany z istniejącym układem kanalizacji deszczowej i wód powierzchniowych poprzez systemy retencyjne, - zakaz lokalizacji obiektów budowlanych i sadzenia drzew uniemożliwiających dostęp do przebiegającej infrastruktury technicznej,
d) zaopatrzenie w gaz:	zakaz lokalizacji obiektów budowlanych i sadzenia drzew uniemożliwiających dostęp do przebiegającej infrastruktury technicznej,
e) zaopatrzenie w energię cieplną:	zakaz lokalizacji obiektów budowlanych i sadzenia drzew uniemożliwiających dostęp do przebiegającej infrastruktury technicznej,
f) zaopatrzenie w energię elektryczną:	- z istniejących i planowanych elementów systemu elektroenergetycznego, - sytuowanie elementów sieci elektroenergetycznej pod ziemią, - dopuszcza się stosowanie odnawialnych źródeł energii, - zakaz lokalizacji obiektów budowlanych i sadzenia drzew uniemożliwiających dostęp do przebiegającej infrastruktury technicznej,
g) zapewnienie telekomunikacji:	- zakaz lokalizacji obiektów budowlanych i sadzenia drzew uniemożliwiających dostęp do przebiegającej infrastruktury technicznej, - dopuszcza się lokalizację inwestycji celu publicznego z zakresu łączności publicznej w rozumieniu przepisów odrębnych,
h) gospodarka odpadami:	zgodnie z przepisami odrębnymi;
11) zasady i warunki scalania i podziału nieruchomości:	
nie ustala się;	
12) sposób i termin tymczasowego zagospodarowania urządzania i użytkowania terenów:	
nie ustala się;	
13) stawka procentowa, na podstawie której ustala się opłatę, o której mowa w art. 36 ust 4 ustawy z dnia 27 marca 2003 r. o planowaniu i zagospodarowaniu przestrzennym:	
0%;	
14) szczególne warunki zagospodarowania terenów oraz ograniczenia w ich użytkowaniu:	
a) zakaz lokalizacji budynków,	
b) obszar przestrzeni publicznej,	
c) szerokość drogi w liniach rozgraniczających minimum 15 m, zgodnie z rysunkiem planu,	
d) w odległości nie mniejszej niż 10 m od granicy obszaru kolejowego, z tym że odległość ta od osi skrajnego toru nie może być mniejsza niż 20 m, obowiązują przepisy odrębne.	

67. Karta terenu nr 067:

1) symbol i nr terenu:	8KDD;
2) powierzchnia terenu:	67 a;
3) przeznaczenie terenu:	
a) podstawowe:	tereny dróg publicznych – ulice dojazdowe,
b) uzupełniające:	- tereny zieleni urządzonej, - uzbrojenie terenu;
4) zasady kształtowania zabudowy oraz wskaźniki zagospodarowania terenu:	
a) wskaźniki wykorzystania terenu:	nie ustala się,
b) linie zabudowy:	nie ustala się,
c) parametry zabudowy:	nie ustala się,
d) dachy:	nie ustala się;
5) zasady ochrony środowiska, przyrody oraz ochrony i kształtowania krajobrazu:	

ochrona na podstawie przepisów odrębnych;	
6) zasady ochrony dziedzictwa kulturowego i zabytków, w tym krajobrazów kulturowych oraz dóbr kultury współczesnej:	
nie ustala się;	
7) granice i sposoby zagospodarowania terenów lub obiektów podlegających ochronie, ustalonych na podstawie odrębnych przepisów:	
a) tereny górnicze:	nie ustala się,
b) obszary szczególnego zagrożenia powodzią:	nie ustala się,
c) obszary osuwania się mas ziemnych:	nie ustala się,
d) krajobrazy priorytetowe określone w audycie krajobrazowym oraz w planach zagospodarowania przestrzennego województwa:	nie ustala się,
e) pozostałych terenów i obiektów:	nie ustala się;
8) zasady ochrony i kształtowania ład przestrzennego:	
a) ustalenia kompozycyjno-estetyczne:	nie ustala się,
b) ustalenia dla tymczasowych obiektów usługowych:	zakaz lokalizacji,
c) wolnostojące budynki gospodarcze i garażowe:	zakaz lokalizacji,
d) zieleni:	obowiązek realizacji spójnej kompozycji rozmieszczenia zieleni,
e) nadziemne części urządzeń technicznych:	dostosowanie pod względem kolorystyki i formy do otaczającej zabudowy lub przysłonięcie ich zielenią;
9) zasady modernizacji, rozbudowy i budowy systemów komunikacji:	
a) wskaźnik miejsc postojowych (m.p.):	nie ustala się,
b) realizacja miejsc postojowych:	nie ustala się,
c) dostępność komunikacyjna:	nie ustala się;
10) zasady modernizacji, rozbudowy i budowy systemów infrastruktury technicznej:	
a) zaopatrzenie w wodę:	zakaz lokalizacji obiektów budowlanych i sadzenia drzew uniemożliwiających dostęp do przebiegającej infrastruktury technicznej,
b) odprowadzenie ścieków bytowych, komunalnych i przemysłowych:	zakaz lokalizacji obiektów budowlanych i sadzenia drzew uniemożliwiających dostęp do przebiegającej infrastruktury technicznej,
c) odprowadzenie wód opadowych:	- poprzez system rozdzielczej kanalizacji deszczowej powiązany z istniejącym układem kanalizacji deszczowej i wód powierzchniowych poprzez systemy retencyjne, - zakaz lokalizacji obiektów budowlanych i sadzenia drzew uniemożliwiających dostęp do przebiegającej infrastruktury technicznej,
d) zaopatrzenie w gaz:	zakaz lokalizacji obiektów budowlanych i sadzenia drzew uniemożliwiających dostęp do przebiegającej infrastruktury technicznej,
e) zaopatrzenie w energię ciepłą:	zakaz lokalizacji obiektów budowlanych i sadzenia drzew uniemożliwiających dostęp do przebiegającej infrastruktury technicznej,
f) zaopatrzenie w energię elektryczną:	- z istniejących i planowanych elementów systemu elektroenergetycznego, - sytuowanie elementów sieci elektroenergetycznej pod ziemią,

	- dopuszcza się stosowanie odnawialnych źródeł energii, - zakaz lokalizacji obiektów budowlanych i sadzenia drzew uniemożliwiających dostęp do przebiegającej infrastruktury technicznej,
g) zapewnienie telekomunikacji:	- zakaz lokalizacji obiektów budowlanych i sadzenia drzew uniemożliwiających dostęp do przebiegającej infrastruktury technicznej, - dopuszcza się lokalizację inwestycji celu publicznego z zakresu łączności publicznej w rozumieniu przepisów odrębnych,
h) gospodarka odpadami:	zgodnie z przepisami odrębnymi;
11) zasady i warunki scalania i podziału nieruchomości:	
nie ustala się;	
12) sposób i termin tymczasowego zagospodarowania urządzania i użytkowania terenów:	
nie ustala się;	
13) stawka procentowa, na podstawie której ustala się opłatę, o której mowa w art. 36 ust 4 ustawy z dnia 27 marca 2003 r. o planowaniu i zagospodarowaniu przestrzennym:	
0%;	
14) szczególne warunki zagospodarowania terenów oraz ograniczenia w ich użytkowaniu:	
a) zakaz lokalizacji budynków,	
b) obszar przestrzeni publicznej,	
c) szerokość drogi w liniach rozgraniczających, minimum 12 m, zgodnie z rysunkiem planu,	
d) na obszarach narażonych na zalanie w przypadku zniszczenia lub uszkodzenia wału przeciwpowodziowego oraz na obszarze, na którym prawdopodobieństwo wystąpienia powodzi jest niskie i wynosi raz na 500 lat (Q 0,2%) lub na których istnieje prawdopodobieństwo wystąpienia zdarzenia ekstremalnego, obowiązuje stosowanie rozwiązań techniczno-konstrukcyjnych, a także materiałowych minimalizujących skutki powodzi,	
e) w odległości nie mniejszej niż 10 m od granicy obszaru kolejowego, z tym, że odległość ta od osi skrajnego toru nie może być mniejsza niż 20 m, obowiązują przepisy odrębne.	

68. Karta terenu nr 068:

1) symbol i nr terenu:	9KDD;
2) powierzchnia terenu:	31,3 a;
3) przeznaczenie terenu:	
a) podstawowe:	tereny dróg publicznych – ulice dojazdowe,
b) uzupełniające:	- tereny zieleni urządzonej, - uzbrojenie terenu;
4) zasady kształtowania zabudowy oraz wskaźniki zagospodarowania terenu:	
a) wskaźniki wykorzystania terenu:	nie ustala się,
b) linie zabudowy:	nie ustala się,
c) parametry zabudowy:	nie ustala się,
d) dachy:	nie ustala się;
5) zasady ochrony środowiska, przyrody oraz ochrony i kształtowania krajobrazu:	
a) ochrona na podstawie przepisów odrębnych,	
b) zachowanie rowów melioracyjnych z dopuszczeniem zmiany ich trasy lub ich orurowania;	
6) zasady ochrony dziedzictwa kulturowego i zabytków, w tym krajobrazów kulturowych oraz dóbr kultury współczesnej:	
nie ustala się;	
7) granice i sposoby zagospodarowania terenów lub obiektów podlegających ochronie, ustalonych na podstawie odrębnych przepisów:	
a) tereny górnicze:	nie ustala się,
b) obszary szczególnego zagrożenia powodzią:	nie ustala się,

c) obszary osuwania się mas ziemnych:	nie ustala się,
d) krajobrazy priorytetowe określone w audycie krajobrazowym oraz w planach zagospodarowania przestrzennego województwa:	nie ustala się,
e) pozostałych terenów i obiektów:	nie ustala się;
8) zasady ochrony i kształtowania ład przestrzennego:	
a) ustalenia kompozycyjno-estetyczne:	nie ustala się,
b) ustalenia dla tymczasowych obiektów usługowych:	zakaz lokalizacji,
c) wolnostojące budynki gospodarcze i garażowe:	zakaz lokalizacji,
d) zieleni:	obowiązek realizacji spójnej kompozycji rozmieszczenia zieleni,
e) nadziemne części urządzeń technicznych:	dostosowanie pod względem kolorystyki i formy do otaczającej zabudowy lub przysłonięcie ich zielenią;
9) zasady modernizacji, rozbudowy i budowy systemów komunikacji:	
a) wskaźnik miejsc postojowych (m.p.):	nie ustala się,
b) realizacja miejsc postojowych:	nie ustala się,
c) dostępność komunikacyjna:	nie ustala się;
10) zasady modernizacji, rozbudowy i budowy systemów infrastruktury technicznej:	
a) zaopatrzenie w wodę:	zakaz lokalizacji obiektów budowlanych i sadzenia drzew uniemożliwiających dostęp do przebiegającej infrastruktury technicznej,
b) odprowadzenie ścieków bytowych, komunalnych i przemysłowych:	zakaz lokalizacji obiektów budowlanych i sadzenia drzew uniemożliwiających dostęp do przebiegającej infrastruktury technicznej,
c) odprowadzenie wód opadowych:	- poprzez system rozdzielczej kanalizacji deszczowej powiązany z istniejącym układem kanalizacji deszczowej i wód powierzchniowych poprzez systemy retencyjne, - zakaz lokalizacji obiektów budowlanych i sadzenia drzew uniemożliwiających dostęp do przebiegającej infrastruktury technicznej,
d) zaopatrzenie w gaz:	zakaz lokalizacji obiektów budowlanych i sadzenia drzew uniemożliwiających dostęp do przebiegającej infrastruktury technicznej,
e) zaopatrzenie w energię cieplną:	zakaz lokalizacji obiektów budowlanych i sadzenia drzew uniemożliwiających dostęp do przebiegającej infrastruktury technicznej,
f) zaopatrzenie w energię elektryczną:	- z istniejących i planowanych elementów systemu elektroenergetycznego, - sytuowanie elementów sieci elektroenergetycznej pod ziemią, - dopuszcza się stosowanie odnawialnych źródeł energii, - zakaz lokalizacji obiektów budowlanych i sadzenia drzew uniemożliwiających dostęp do przebiegającej infrastruktury technicznej,
g) zapewnienie telekomunikacji:	- zakaz lokalizacji obiektów budowlanych i sadzenia drzew uniemożliwiających dostęp do przebiegającej infrastruktury technicznej, - dopuszcza się lokalizację inwestycji celu publicznego z zakresu łączności publicznej w rozumieniu przepisów

	odrębnych,
h) gospodarka odpadami:	zgodnie z przepisami odrębnymi;
11) zasady i warunki scalania i podziału nieruchomości:	
nie ustala się;	
12) sposób i termin tymczasowego zagospodarowania urządzania i użytkowania terenów:	
nie ustala się;	
13) stawka procentowa, na podstawie której ustala się opłatę, o której mowa w art. 36 ust 4 ustawy z dnia 27 marca 2003 r. o planowaniu i zagospodarowaniu przestrzennym:	
0%;	
14) szczególne warunki zagospodarowania terenów oraz ograniczenia w ich użytkowaniu:	
a) zakaz lokalizacji budynków,	
b) obszar przestrzeni publicznej,	
c) szerokość drogi w liniach rozgraniczających, minimum 12 m, zgodnie z rysunkiem planu,	
d) dla istniejących przed dniem wejścia w życie planu budynków lub ich części zlokalizowanych w pasie drogowym obowiązuje zakaz rozbudowy i nadbudowy.	

67. Karta terenu nr 067:

1) symbol i nr terenu:	10KDD;
2) powierzchnia terenu:	111,3 a;
3) przeznaczenie terenu:	
a) podstawowe:	tereny dróg publicznych – ulice dojazdowe,
b) uzupełniające:	- tereny zieleni urządzonej, - uzbrojenie terenu;
4) zasady kształtowania zabudowy oraz wskaźniki zagospodarowania terenu:	
a) wskaźniki wykorzystania terenu:	nie ustala się,
b) linie zabudowy:	nie ustala się,
c) parametry zabudowy:	nie ustala się,
d) dachy:	nie ustala się;
5) zasady ochrony środowiska, przyrody oraz ochrony i kształtowania krajobrazu:	
a) ochrona na podstawie przepisów odrębnych,	
b) zachowanie rowów melioracyjnych z dopuszczeniem zmiany ich trasy lub ich orurowania;	
6) zasady ochrony dziedzictwa kulturowego i zabytków, w tym krajobrazów kulturowych oraz dóbr kultury współczesnej:	
nie ustala się;	
7) granice i sposoby zagospodarowania terenów lub obiektów podlegających ochronie, ustalonych na podstawie odrębnych przepisów:	
a) tereny górnicze:	nie ustala się,
b) obszary szczególnego zagrożenia powodzią:	nie ustala się,
c) obszary osuwania się mas ziemnych:	nie ustala się,
d) krajobrazy priorytetowe określone w audycie krajobrazowym oraz w planach zagospodarowania przestrzennego województwa:	nie ustala się,
e) pozostałych terenów i obiektów:	nie ustala się;
8) zasady ochrony i kształtowania ład przestrzennego:	
a) ustalenia kompozycyjno-estetyczne:	nie ustala się,
b) ustalenia dla tymczasowych obiektów usługowych:	zakaz lokalizacji,
c) wolnostojące budynki gospodarcze i garażowe:	zakaz lokalizacji,
d) zieleni:	obowiązek realizacji spójnej kompozycji rozmieszczenia

	zieleni,
e) nadziemne części urządzeń technicznych:	dostosowanie pod względem kolorystyki i formy do otaczającej zabudowy lub przysłonięcie ich zielenią;
9) zasady modernizacji, rozbudowy i budowy systemów komunikacji:	
a) wskaźnik miejsc postojowych (m.p.):	nie ustala się,
b) realizacja miejsc postojowych:	nie ustala się,
c) dostępność komunikacyjna:	nie ustala się;
10) zasady modernizacji, rozbudowy i budowy systemów infrastruktury technicznej:	
a) zaopatrzenie w wodę:	zakaz lokalizacji obiektów budowlanych i sadzenia drzew uniemożliwiających dostęp do przebiegającej infrastruktury technicznej,
b) odprowadzenie ścieków bytowych, komunalnych i przemysłowych:	zakaz lokalizacji obiektów budowlanych i sadzenia drzew uniemożliwiających dostęp do przebiegającej infrastruktury technicznej,
c) odprowadzenie wód opadowych:	- poprzez system rozdzielczej kanalizacji deszczowej powiązany z istniejącym układem kanalizacji deszczowej i wód powierzchniowych poprzez systemy retencyjne, - zakaz lokalizacji obiektów budowlanych i sadzenia drzew uniemożliwiających dostęp do przebiegającej infrastruktury technicznej,
d) zaopatrzenie w gaz:	zakaz lokalizacji obiektów budowlanych i sadzenia drzew uniemożliwiających dostęp do przebiegającej infrastruktury technicznej,
e) zaopatrzenie w energię ciepłą:	zakaz lokalizacji obiektów budowlanych i sadzenia drzew uniemożliwiających dostęp do przebiegającej infrastruktury technicznej,
f) zaopatrzenie w energię elektryczną:	- z istniejących i planowanych elementów systemu elektroenergetycznego, - sytuowanie elementów sieci elektroenergetycznej pod ziemią, - dopuszcza się stosowanie odnawialnych źródeł energii, - zakaz lokalizacji obiektów budowlanych i sadzenia drzew uniemożliwiających dostęp do przebiegającej infrastruktury technicznej,
g) zapewnienie telekomunikacji:	- zakaz lokalizacji obiektów budowlanych i sadzenia drzew uniemożliwiających dostęp do przebiegającej infrastruktury technicznej, - dopuszcza się lokalizację inwestycji celu publicznego z zakresu łączności publicznej w rozumieniu przepisów odrębnych,
h) gospodarka odpadami:	zgodnie z przepisami odrębnymi;
11) zasady i warunki scalania i podziału nieruchomości:	
nie ustala się;	
12) sposób i termin tymczasowego zagospodarowania urządzania i użytkowania terenów:	
nie ustala się;	
13) stawka procentowa, na podstawie której ustala się opłatę, o której mowa w art. 36 ust 4 ustawy z dnia 27 marca 2003 r. o planowaniu i zagospodarowaniu przestrzennym:	
0%;	
14) szczególne warunki zagospodarowania terenów oraz ograniczenia w ich użytkowaniu:	
a) zakaz lokalizacji budynków,	
b) obszar przestrzeni publicznej,	
b) szerokość drogi w liniach rozgraniczających 12 m, zgodnie z rysunkiem planu,	
c) zakończenie placem do zawracania,	

d) dla gazociągu wysokiego ciśnienia oraz w odległości do 35 m od osi kierunkowej istniejącej gazociągu po obu jej stronach obowiązują przepisy odrębne.

71. Karta terenu nr 071:

1) symbol i nr terenu:	1KDW;
2) powierzchnia terenu:	20,9 a;
3) przeznaczenie terenu:	
a) podstawowe:	tereny dróg wewnętrznych,
b) uzupełniające:	- tereny zieleni urządzonej, - uzbrojenie terenu;
4) zasady kształtowania zabudowy oraz wskaźniki zagospodarowania terenu:	
a) wskaźniki wykorzystania terenu:	nie ustala się,
b) linie zabudowy:	nie ustala się,
c) parametry zabudowy:	nie ustala się,
d) dachy:	nie ustala się;
5) zasady ochrony środowiska, przyrody oraz ochrony i kształtowania krajobrazu:	
ochrona na podstawie przepisów odrębnych;	
6) zasady ochrony dziedzictwa kulturowego i zabytków, w tym krajobrazów kulturowych oraz dóbr kultury współczesnej:	
nie ustala się;	
7) granice i sposoby zagospodarowania terenów lub obiektów podlegających ochronie, ustalonych na podstawie odrębnych przepisów:	
a) tereny górnicze:	nie ustala się,
b) obszary szczególnego zagrożenia powodzią:	nie ustala się,
c) obszary osuwania się mas ziemnych:	nie ustala się,
d) krajobrazy priorytetowe określone w audycie krajobrazowym oraz w planach zagospodarowania przestrzennego województwa:	nie ustala się,
e) pozostałych terenów i obiektów:	nie ustala się;
8) zasady ochrony i kształtowania ład przestrzennego:	
a) ustalenia kompozycyjno-estetyczne:	nie ustala się,
b) ustalenia dla tymczasowych obiektów usługowych:	zakaz lokalizacji,
c) wolnostojące budynki gospodarcze i garażowe:	zakaz lokalizacji,
d) zieleni:	obowiązek realizacji spójnej kompozycji rozmieszczenia zieleni,
e) nadziemne części urządzeń technicznych:	dostosowanie pod względem kolorystyki i formy do otaczającej zabudowy lub przysłonięcie ich zielenią;
9) zasady modernizacji, rozbudowy i budowy systemów komunikacji:	
a) wskaźnik miejsc postojowych (m.p.):	nie ustala się,
b) realizacja miejsc postojowych:	nie ustala się,
c) dostępność komunikacyjna:	nie ustala się;
10) zasady modernizacji, rozbudowy i budowy systemów infrastruktury technicznej:	
a) zaopatrzenie w wodę:	zakaz lokalizacji obiektów budowlanych i sadzenia drzew uniemożliwiających dostęp do przebiegającej infrastruktury technicznej,
b) odprowadzenie ścieków bytowych, komunalnych i przemysłowych:	zakaz lokalizacji obiektów budowlanych i sadzenia drzew uniemożliwiających dostęp do przebiegającej infrastruktury

	technicznej,
c) odprowadzenie wód opadowych:	- poprzez system rozdzielczej kanalizacji deszczowej powiązany z istniejącym układem kanalizacji deszczowej i wód powierzchniowych poprzez systemy retencyjne, - zakaz lokalizacji obiektów budowlanych i sadzenia drzew uniemożliwiających dostęp do przebiegającej infrastruktury technicznej,
d) zaopatrzenie w gaz:	zakaz lokalizacji obiektów budowlanych i sadzenia drzew uniemożliwiających dostęp do przebiegającej infrastruktury technicznej,
e) zaopatrzenie w energię cieplną:	zakaz lokalizacji obiektów budowlanych i sadzenia drzew uniemożliwiających dostęp do przebiegającej infrastruktury technicznej,
f) zaopatrzenie w energię elektryczną:	- z istniejących i planowanych elementów systemu elektroenergetycznego, - sytuowanie elementów sieci elektroenergetycznej pod ziemią, - dopuszcza się stosowanie odnawialnych źródeł energii, - zakaz lokalizacji obiektów budowlanych i sadzenia drzew uniemożliwiających dostęp do przebiegającej infrastruktury technicznej,
g) zapewnienie telekomunikacji:	- zakaz lokalizacji obiektów budowlanych i sadzenia drzew uniemożliwiających dostęp do przebiegającej infrastruktury technicznej, - dopuszcza się lokalizację inwestycji celu publicznego z zakresu łączności publicznej w rozumieniu przepisów odrębnych,
h) gospodarka odpadami:	zgodnie z przepisami odrębnymi;
11) zasady i warunki scalania i podziału nieruchomości:	
nie ustala się;	
12) sposób i termin tymczasowego zagospodarowania urządzania i użytkowania terenów:	
nie ustala się;	
13) stawka procentowa, na podstawie której ustala się opłatę, o której mowa w art. 36 ust 4 ustawy z dnia 27 marca 2003 r. o planowaniu i zagospodarowaniu przestrzennym:	
0%;	
14) szczególne warunki zagospodarowania terenów oraz ograniczenia w ich użytkowaniu:	
a) zakaz lokalizacji budynków,	
b) szerokość drogi w liniach rozgraniczających, minimum 4 m, zgodnie z rysunkiem planu,	
c) zakończenie placem do zawracania,	
d) na obszarach narażonych na zalanie w przypadku zniszczenia lub uszkodzenia wału przeciwpowodziowego oraz na obszarze, na którym prawdopodobieństwo wystąpienia powodzi jest niskie i wynosi raz na 500 lat (Q 0,2%) lub na których istnieje prawdopodobieństwo wystąpienia zdarzenia ekstremalnego, obowiązuje stosowanie rozwiązań techniczno-konstrukcyjnych, a także materiałowych minimalizujących skutki powodzi,	
e) w odległości nie mniejszej niż 10 m od granicy obszaru kolejowego, z tym, że odległość ta od osi skrajnego toru nie może być mniejsza niż 20 m, obowiązują przepisy odrębne.	

69. Karta terenu nr 069:

1) symbol i nr terenu:	2KDW;
2) powierzchnia terenu:	5,4 a;
3) przeznaczenie terenu:	
a) podstawowe:	tereny dróg wewnętrznych,
b) uzupełniające:	- tereny zieleni urządzonej, - uzbrojenie terenu;

4) zasady kształtowania zabudowy oraz wskaźniki zagospodarowania terenu:	
a) wskaźniki wykorzystania terenu:	nie ustala się,
b) linie zabudowy:	nie ustala się,
c) parametry zabudowy:	nie ustala się,
d) dachy:	nie ustala się;
5) zasady ochrony środowiska, przyrody oraz ochrony i kształtowania krajobrazu:	
a) ochrona na podstawie przepisów odrębnych,	
b) zachowanie rowów melioracyjnych z dopuszczeniem zmiany ich trasy lub ich orurowania;	
6) zasady ochrony dziedzictwa kulturowego i zabytków, w tym krajobrazów kulturowych oraz dóbr kultury współczesnej:	
nie ustala się;	
7) granice i sposoby zagospodarowania terenów lub obiektów podlegających ochronie, ustalonych na podstawie odrębnych przepisów:	
a) tereny górnicze:	nie ustala się,
b) obszary szczególnego zagrożenia powodzią:	nie ustala się,
c) obszary osuwania się mas ziemnych:	nie ustala się,
d) krajobrazy priorytetowe określone w audycie krajobrazowym oraz w planach zagospodarowania przestrzennego województwa:	nie ustala się,
e) pozostałych terenów i obiektów:	w zasięgu strefy ochrony pośredniej ujęć wody obowiązują przepisy odrębne;
8) zasady ochrony i kształtowania ład przestrzennego:	
a) ustalenia kompozycyjno-estetyczne:	nie ustala się,
b) ustalenia dla tymczasowych obiektów usługowych:	zakaz lokalizacji,
c) wolnostojące budynki gospodarcze i garażowe:	zakaz lokalizacji,
d) zieleni:	obowiązek realizacji spójnej kompozycji rozmieszczenia zieleni,
e) nadziemne części urządzeń technicznych:	dostosowanie pod względem kolorystyki i formy do otaczającej zabudowy lub przysłonięcie ich zielenią;
9) zasady modernizacji, rozbudowy i budowy systemów komunikacji:	
a) wskaźnik miejsc postojowych (m.p.):	nie ustala się,
b) realizacja miejsc postojowych:	nie ustala się,
c) dostępność komunikacyjna:	nie ustala się;
10) zasady modernizacji, rozbudowy i budowy systemów infrastruktury technicznej:	
a) zaopatrzenie w wodę:	zakaz lokalizacji obiektów budowlanych i sadzenia drzew uniemożliwiających dostęp do przebiegającej infrastruktury technicznej,
b) odprowadzenie ścieków bytowych, komunalnych i przemysłowych:	zakaz lokalizacji obiektów budowlanych i sadzenia drzew uniemożliwiających dostęp do przebiegającej infrastruktury technicznej,
c) odprowadzenie wód opadowych:	- poprzez system rozdzielczej kanalizacji deszczowej powiązany z istniejącym układem kanalizacji deszczowej i wód powierzchniowych poprzez systemy retencyjne, - zakaz lokalizacji obiektów budowlanych i sadzenia drzew uniemożliwiających dostęp do przebiegającej infrastruktury technicznej,
d) zaopatrzenie w gaz:	zakaz lokalizacji obiektów budowlanych i sadzenia drzew uniemożliwiających dostęp do przebiegającej infrastruktury

	technicznej,
e) zaopatrzenie w energię ciepłą:	zakaz lokalizacji obiektów budowlanych i sadzenia drzew uniemożliwiających dostęp do przebiegającej infrastruktury technicznej,
f) zaopatrzenie w energię elektryczną:	- z istniejących i planowanych elementów systemu elektroenergetycznego, - sytuowanie elementów sieci elektroenergetycznej pod ziemią, - dopuszcza się stosowanie odnawialnych źródeł energii, - zakaz lokalizacji obiektów budowlanych i sadzenia drzew uniemożliwiających dostęp do przebiegającej infrastruktury technicznej,
g) zapewnienie telekomunikacji:	- zakaz lokalizacji obiektów budowlanych i sadzenia drzew uniemożliwiających dostęp do przebiegającej infrastruktury technicznej, - dopuszcza się lokalizację inwestycji celu publicznego z zakresu łączności publicznej w rozumieniu przepisów odrębnych,
h) gospodarka odpadami:	zgodnie z przepisami odrębnymi;
11) zasady i warunki scalania i podziału nieruchomości:	
nie ustala się;	
12) sposób i termin tymczasowego zagospodarowania urządzania i użytkowania terenów:	
nie ustala się;	
13) stawka procentowa, na podstawie której ustala się opłatę, o której mowa w art. 36 ust 4 ustawy z dnia 27 marca 2003 r. o planowaniu i zagospodarowaniu przestrzennym:	
0%;	
14) szczególne warunki zagospodarowania terenów oraz ograniczenia w ich użytkowaniu:	
a) zakaz lokalizacji budynków,	
b) szerokość drogi w liniach rozgraniczających 6 m, zgodnie z rysunkiem planu.	

72. Karta terenu nr 072:

1) symbol i nr terenu:	3KDW;
2) powierzchnia terenu:	4,8 a;
3) przeznaczenie terenu:	
a) podstawowe:	tereny dróg wewnętrznych,
b) uzupełniające:	- tereny zieleni urządzonej, - uzbrojenie terenu;
4) zasady kształtowania zabudowy oraz wskaźniki zagospodarowania terenu:	
a) wskaźniki wykorzystania terenu:	nie ustala się,
b) linie zabudowy:	nie ustala się,
c) parametry zabudowy:	nie ustala się,
d) dachy:	nie ustala się;
5) zasady ochrony środowiska, przyrody oraz ochrony i kształtowania krajobrazu:	
ochrona na podstawie przepisów odrębnych;	
6) zasady ochrony dziedzictwa kulturowego i zabytków, w tym krajobrazów kulturowych oraz dóbr kultury współczesnej:	
nie ustala się;	
7) granice i sposoby zagospodarowania terenów lub obiektów podlegających ochronie, ustalonych na podstawie odrębnych przepisów:	
a) tereny górnicze:	nie ustala się,
b) obszary szczególnego zagrożenia powodzią:	nie ustala się,
c) obszary osuwania się mas	nie ustala się,

ziemnych:	
d) krajobrazy priorytetowe określone w audycie krajobrazowym oraz w planach zagospodarowania przestrzennego województwa:	nie ustala się,
e) pozostałych terenów i obiektów:	nie ustala się;
8) zasady ochrony i kształtowania ład przestrzennego:	
a) ustalenia kompozycyjno-estetyczne:	nie ustala się,
b) ustalenia dla tymczasowych obiektów usługowych:	zakaz lokalizacji,
c) wolnostojące budynki gospodarcze i garażowe:	zakaz lokalizacji,
d) zieleń:	nie ustala się,
e) nadziemne części urządzeń technicznych:	dostosowanie pod względem kolorystyki i formy do otaczającej zabudowy lub przysłonięcie ich zielenią;
9) zasady modernizacji, rozbudowy i budowy systemów komunikacji:	
a) wskaźnik miejsc postojowych (m.p.):	nie ustala się,
b) realizacja miejsc postojowych:	nie ustala się,
c) dostępność komunikacyjna:	nie ustala się;
10) zasady modernizacji, rozbudowy i budowy systemów infrastruktury technicznej:	
a) zaopatrzenie w wodę:	zakaz lokalizacji obiektów budowlanych i sadzenia drzew uniemożliwiających dostęp do przebiegającej infrastruktury technicznej,
b) odprowadzenie ścieków bytowych, komunalnych i przemysłowych:	zakaz lokalizacji obiektów budowlanych i sadzenia drzew uniemożliwiających dostęp do przebiegającej infrastruktury technicznej,
c) odprowadzenie wód opadowych:	- poprzez system rozdzielczej kanalizacji deszczowej powiązany z istniejącym układem kanalizacji deszczowej i wód powierzchniowych poprzez systemy retencyjne, - zakaz lokalizacji obiektów budowlanych i sadzenia drzew uniemożliwiających dostęp do przebiegającej infrastruktury technicznej,
d) zaopatrzenie w gaz:	zakaz lokalizacji obiektów budowlanych i sadzenia drzew uniemożliwiających dostęp do przebiegającej infrastruktury technicznej,
e) zaopatrzenie w energię cieplną:	zakaz lokalizacji obiektów budowlanych i sadzenia drzew uniemożliwiających dostęp do przebiegającej infrastruktury technicznej,
f) zaopatrzenie w energię elektryczną:	- z istniejących i planowanych elementów systemu elektroenergetycznego, - sytuowanie elementów sieci elektroenergetycznej pod ziemią, - dopuszcza się stosowanie odnawialnych źródeł energii, - zakaz lokalizacji obiektów budowlanych i sadzenia drzew uniemożliwiających dostęp do przebiegającej infrastruktury technicznej,
g) zapewnienie telekomunikacji:	- zakaz lokalizacji obiektów budowlanych i sadzenia drzew uniemożliwiających dostęp do przebiegającej infrastruktury technicznej, - dopuszcza się lokalizację inwestycji celu publicznego z zakresu łączności publicznej w rozumieniu przepisów odrębnych,
h) gospodarka odpadami:	zgodnie z przepisami odrębnymi;

11) zasady i warunki scalania i podziału nieruchomości:
nie ustala się;
12) sposób i termin tymczasowego zagospodarowania urządzania i użytkowania terenów:
nie ustala się;
13) stawka procentowa, na podstawie której ustala się opłatę, o której mowa w art. 36 ust 4 ustawy z dnia 27 marca 2003 r. o planowaniu i zagospodarowaniu przestrzennym:
0%;
14) szczególne warunki zagospodarowania terenów oraz ograniczenia w ich użytkowaniu:
a) zakaz lokalizacji budynków,
b) szerokość drogi w liniach rozgraniczających 10 m, zgodnie z rysunkiem planu.

70. Karta terenu nr 070:

1) symbol i nr terenu:	4KDW;
2) powierzchnia terenu:	6,2 a;
3) przeznaczenie terenu:	
a) podstawowe:	tereny dróg wewnętrznych,
b) uzupełniające:	- tereny zieleni urządzonej, - uzbrojenie terenu;
4) zasady kształtowania zabudowy oraz wskaźniki zagospodarowania terenu:	
a) wskaźniki wykorzystania terenu:	nie ustala się,
b) linie zabudowy:	nie ustala się,
c) parametry zabudowy:	nie ustala się,
d) dachy:	nie ustala się;
5) zasady ochrony środowiska, przyrody oraz ochrony i kształtowania krajobrazu:	
ochrona na podstawie przepisów odrębnych;	
6) zasady ochrony dziedzictwa kulturowego i zabytków, w tym krajobrazów kulturowych oraz dóbr kultury współczesnej:	
nie ustala się;	
7) granice i sposoby zagospodarowania terenów lub obiektów podlegających ochronie, ustalonych na podstawie odrębnych przepisów:	
a) tereny górnicze:	nie ustala się,
b) obszary szczególnego zagrożenia powodzią:	nie ustala się,
c) obszary osuwania się mas ziemnych:	nie ustala się,
d) krajobrazy priorytetowe określone w audycie krajobrazowym oraz w planach zagospodarowania przestrzennego województwa:	nie ustala się,
e) pozostałych terenów i obiektów:	w zasięgu strefy ochrony pośredniej ujęć wody obowiązują przepisy odrębne;
8) zasady ochrony i kształtowania ład przestrzennego:	
a) ustalenia kompozycyjno-estetyczne:	nie ustala się,
b) ustalenia dla tymczasowych obiektów usługowych:	zakaz lokalizacji,
c) wolnostojące budynki gospodarcze i garażowe:	zakaz lokalizacji,
d) zieleń:	nie ustala się,
e) nadziemne części urządzeń technicznych:	dostosowanie pod względem kolorystyki i formy do otaczającej zabudowy lub przysłonięcie ich zielenią;
9) zasady modernizacji, rozbudowy i budowy systemów komunikacji:	
a) wskaźnik miejsc postojowych (m.p.):	nie ustala się,

b) realizacja miejsc postojowych:	nie ustala się,
c) dostępność komunikacyjna:	nie ustala się;
10) zasady modernizacji, rozbudowy i budowy systemów infrastruktury technicznej:	
a) zaopatrzenie w wodę:	zakaz lokalizacji obiektów budowlanych i sadzenia drzew uniemożliwiających dostęp do przebiegającej infrastruktury technicznej,
b) odprowadzenie ścieków bytowych, komunalnych i przemysłowych:	zakaz lokalizacji obiektów budowlanych i sadzenia drzew uniemożliwiających dostęp do przebiegającej infrastruktury technicznej,
c) odprowadzenie wód opadowych:	- poprzez system rozdzielczej kanalizacji deszczowej powiązany z istniejącym układem kanalizacji deszczowej i wód powierzchniowych poprzez systemy retencyjne, - zakaz lokalizacji obiektów budowlanych i sadzenia drzew uniemożliwiających dostęp do przebiegającej infrastruktury technicznej,
d) zaopatrzenie w gaz:	zakaz lokalizacji obiektów budowlanych i sadzenia drzew uniemożliwiających dostęp do przebiegającej infrastruktury technicznej,
e) zaopatrzenie w energię ciepłą:	zakaz lokalizacji obiektów budowlanych i sadzenia drzew uniemożliwiających dostęp do przebiegającej infrastruktury technicznej,
f) zaopatrzenie w energię elektryczną:	- z istniejących i planowanych elementów systemu elektroenergetycznego, - sytuowanie elementów sieci elektroenergetycznej pod ziemią, - dopuszcza się stosowanie odnawialnych źródeł energii, - zakaz lokalizacji obiektów budowlanych i sadzenia drzew uniemożliwiających dostęp do przebiegającej infrastruktury technicznej,
g) zapewnienie telekomunikacji:	- zakaz lokalizacji obiektów budowlanych i sadzenia drzew uniemożliwiających dostęp do przebiegającej infrastruktury technicznej, - dopuszcza się lokalizację inwestycji celu publicznego z zakresu łączności publicznej w rozumieniu przepisów odrębnych,
h) gospodarka odpadami:	zgodnie z przepisami odrębnymi;
11) zasady i warunki scalania i podziału nieruchomości:	
nie ustala się;	
12) sposób i termin tymczasowego zagospodarowania urządzania i użytkowania terenów:	
nie ustala się;	
13) stawka procentowa, na podstawie której ustala się opłatę, o której mowa w art. 36 ust 4 ustawy z dnia 27 marca 2003 r. o planowaniu i zagospodarowaniu przestrzennym:	
0%;	
14) szczególne warunki zagospodarowania terenów oraz ograniczenia w ich użytkowaniu:	
a) zakaz lokalizacji budynków,	
b) szerokość drogi w liniach rozgraniczających 10 m, zgodnie z rysunkiem planu.	

74. Karta terenu nr 074:

1) symbol i nr terenu:	5KDW;
2) powierzchnia terenu:	0,8 a;
3) przeznaczenie terenu:	
a) podstawowe:	tereny dróg wewnętrznych,
b) uzupełniające:	- tereny zieleni urządzonej, - uzbrojenie terenu;

4) zasady kształtowania zabudowy oraz wskaźniki zagospodarowania terenu:	
a) wskaźniki wykorzystania terenu:	nie ustala się,
b) linie zabudowy:	nie ustala się,
c) parametry zabudowy:	nie ustala się,
d) dachy:	nie ustala się;
5) zasady ochrony środowiska, przyrody oraz ochrony i kształtowania krajobrazu:	
ochrona na podstawie przepisów odrębnych;	
6) zasady ochrony dziedzictwa kulturowego i zabytków, w tym krajobrazów kulturowych oraz dóbr kultury współczesnej:	
nie ustala się;	
7) granice i sposoby zagospodarowania terenów lub obiektów podlegających ochronie, ustalonych na podstawie odrębnych przepisów:	
a) tereny górnicze:	nie ustala się,
b) obszary szczególnego zagrożenia powodzią:	nie ustala się,
c) obszary osuwania się mas ziemnych:	nie ustala się,
d) krajobrazy priorytetowe określone w audycie krajobrazowym oraz w planach zagospodarowania przestrzennego województwa:	nie ustala się,
e) pozostałych terenów i obiektów:	nie ustala się;
8) zasady ochrony i kształtowania ład przestrzennego:	
a) ustalenia kompozycyjno-estetyczne:	nie ustala się,
b) ustalenia dla tymczasowych obiektów usługowych:	zakaz lokalizacji,
c) wolnostojące budynki gospodarcze i garażowe:	zakaz lokalizacji,
d) zieleni:	nie ustala się,
e) nadziemne części urządzeń technicznych:	dostosowanie pod względem kolorystyki i formy do otaczającej zabudowy lub przysłonięcie ich zielenią;
9) zasady modernizacji, rozbudowy i budowy systemów komunikacji:	
a) wskaźnik miejsc postojowych (m.p.):	nie ustala się,
b) realizacja miejsc postojowych:	nie ustala się,
c) dostępność komunikacyjna:	nie ustala się;
10) zasady modernizacji, rozbudowy i budowy systemów infrastruktury technicznej:	
a) zaopatrzenie w wodę:	zakaz lokalizacji obiektów budowlanych i sadzenia drzew uniemożliwiających dostęp do przebiegającej infrastruktury technicznej,
b) odprowadzenie ścieków bytowych, komunalnych i przemysłowych:	zakaz lokalizacji obiektów budowlanych i sadzenia drzew uniemożliwiających dostęp do przebiegającej infrastruktury technicznej,
c) odprowadzenie wód opadowych:	- poprzez system rozdzielczej kanalizacji deszczowej powiązany z istniejącym układem kanalizacji deszczowej i wód powierzchniowych poprzez systemy retencyjne, - zakaz lokalizacji obiektów budowlanych i sadzenia drzew uniemożliwiających dostęp do przebiegającej infrastruktury technicznej,
d) zaopatrzenie w gaz:	zakaz lokalizacji obiektów budowlanych i sadzenia drzew uniemożliwiających dostęp do przebiegającej infrastruktury technicznej,
e) zaopatrzenie w energię ciepłą:	zakaz lokalizacji obiektów budowlanych i sadzenia drzew uniemożliwiających dostęp do przebiegającej infrastruktury

	technicznej,
f) zaopatrzenie w energię elektryczną:	- z istniejących i planowanych elementów systemu elektroenergetycznego, - sytuowanie elementów sieci elektroenergetycznej pod ziemią, - dopuszcza się stosowanie odnawialnych źródeł energii, - zakaz lokalizacji obiektów budowlanych i sadzenia drzew uniemożliwiających dostęp do przebiegającej infrastruktury technicznej,
g) zapewnienie telekomunikacji:	- zakaz lokalizacji obiektów budowlanych i sadzenia drzew uniemożliwiających dostęp do przebiegającej infrastruktury technicznej, - dopuszcza się lokalizację inwestycji celu publicznego z zakresu łączności publicznej w rozumieniu przepisów odrębnych,
h) gospodarka odpadami:	zgodnie z przepisami odrębnymi;
11) zasady i warunki scalania i podziału nieruchomości:	
nie ustala się;	
12) sposób i termin tymczasowego zagospodarowania urządzania i użytkowania terenów:	
nie ustala się;	
13) stawka procentowa, na podstawie której ustala się opłatę, o której mowa w art. 36 ust 4 ustawy z dnia 27 marca 2003 r. o planowaniu i zagospodarowaniu przestrzennym:	
0%;	
14) szczególne warunki zagospodarowania terenów oraz ograniczenia w ich użytkowaniu:	
a) zakaz lokalizacji budynków,	
b) szerokość drogi w liniach rozgraniczających minimum 5,5 m, zgodnie z rysunkiem planu.	

Rozdział 3.

Przepisy końcowe

§ 6. Wykonanie uchwały powierza się Prezydentowi Miasta Opola.

§ 7. Uchwała wchodzi w życie po upływie czternastu dni od dnia ogłoszenia w Dzienniku Urzędowym Województwa Opolskiego.

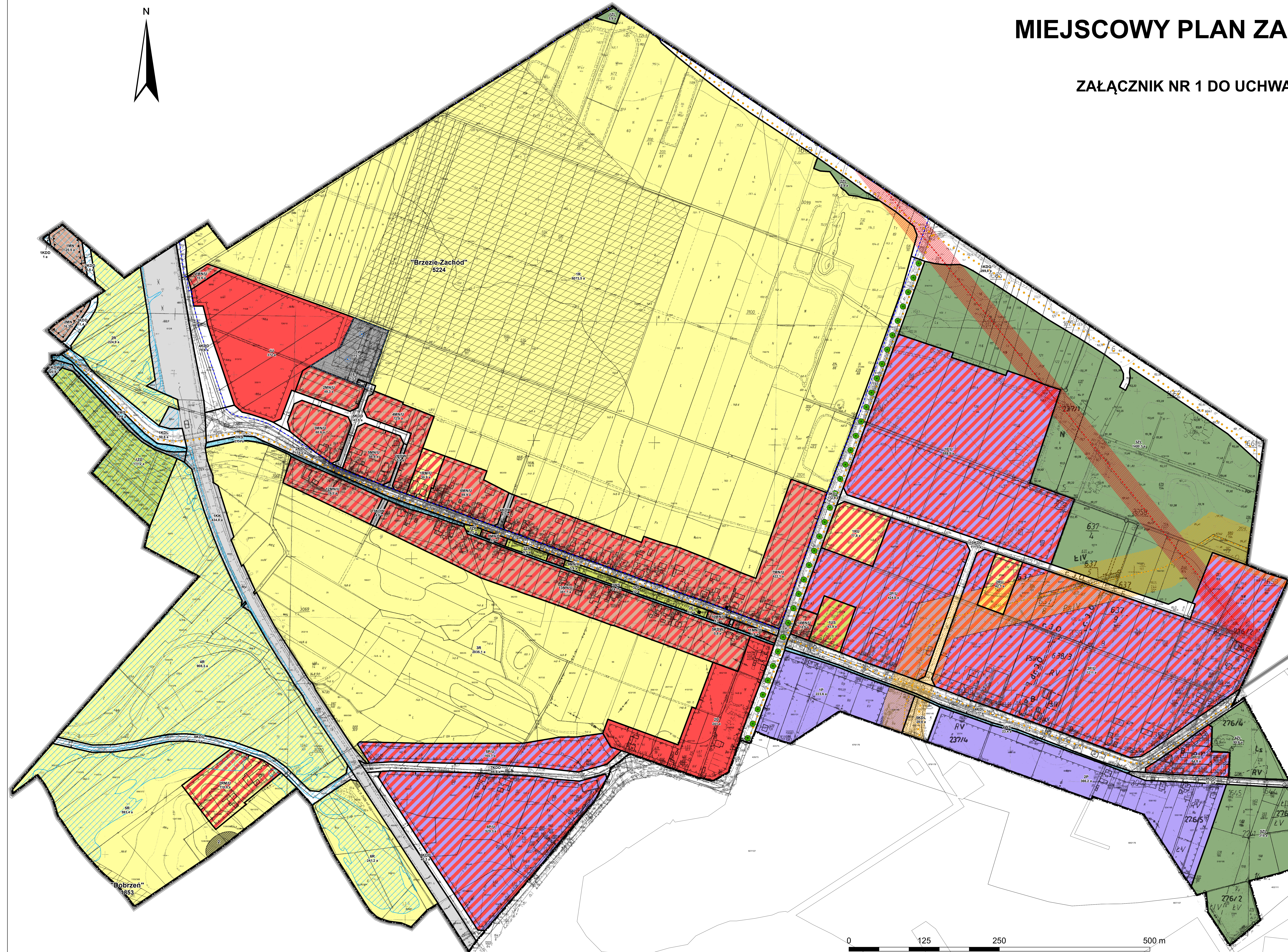
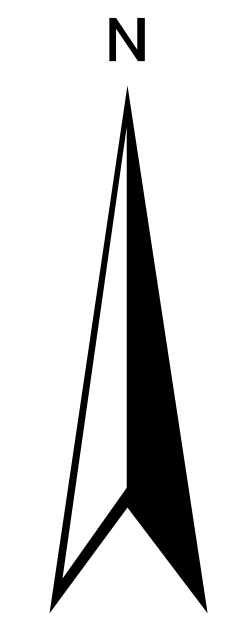
Przewodniczący Rady

Lukasz Sowada

MIEJSCOWY PLAN ZAGOSPODAROWANIA PRZESTRZENNEGO "BRZEZIE" W OPOLU



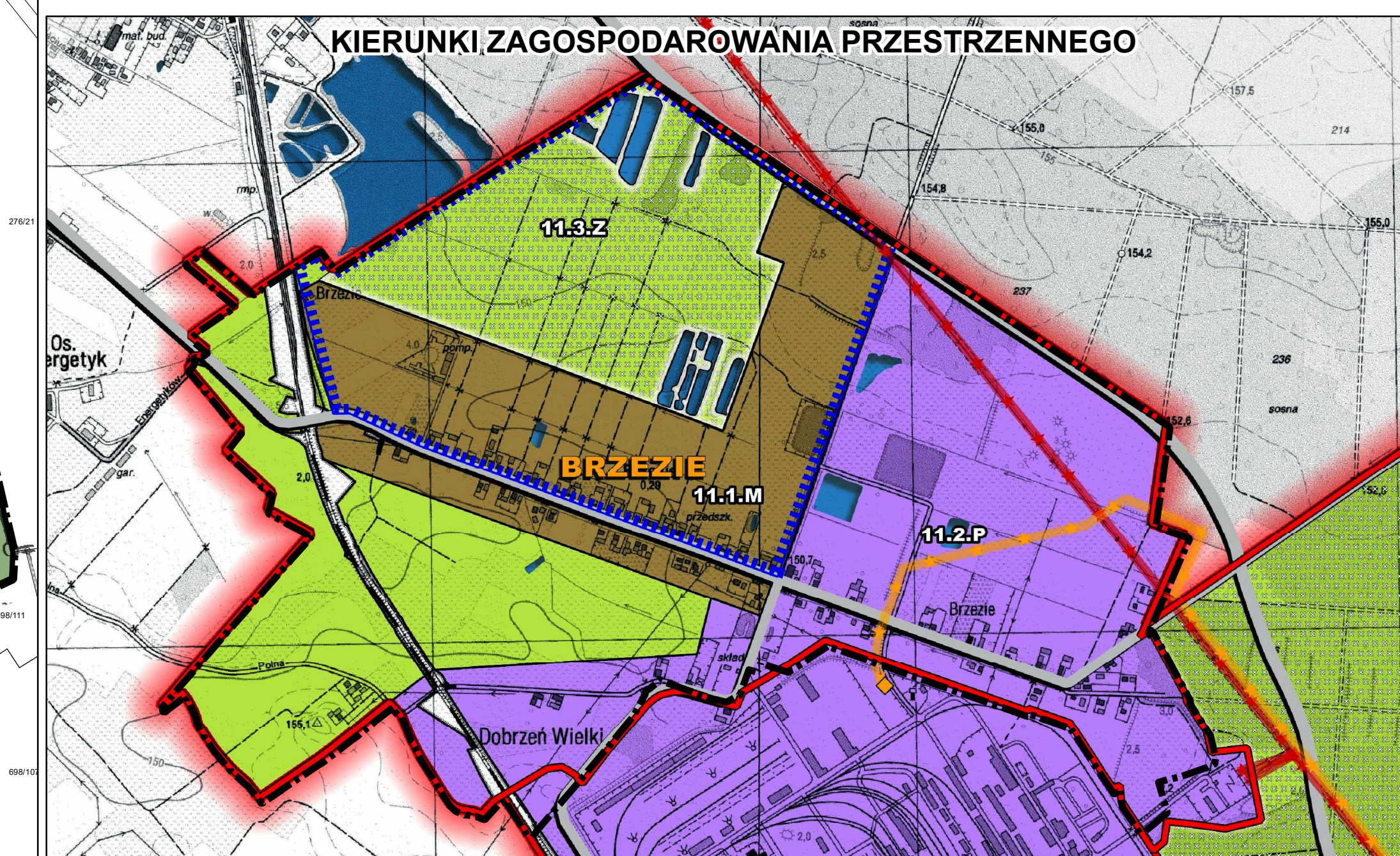
ZAŁĄCZNIK NR 1 DO UCHWAŁY NR XIII/198/19 RADY MIASTA OPOŁA Z DNIA 27 CZERWCA 2019 r.



Legenda

- GRANICE ADMINISTRACYJNE OPOŁA
- GRANICE OBSZARU OBJĘTEGO PLANEM
- LINIE ROZGRANICZAJĄCE TERENY O RÓŻNYM PRZEZNACZENIU LUB RÓŻNYCH ZASADACH ZAGOSPODAROWANIA
- MN - TERENY ZABUDOWY MIESZKANIOWEJ JEDNORODZINNEJ
- MN/U - TERENY ZABUDOWY MIESZKANIOWEJ JEDNORODZINNEJ ORAZ TERENY ZABUDOWY USŁUGOWEJ
- U - TERENY ZABUDOWY USŁUGOWEJ
- US - TERENY SPORTU I REKREACJI
- RM/U - TERENY ZABUDOWY ZAGRODOWEJ W GOSPODARSTWACH ROLNYCH, HODOWLANYCH I OGRODNICZYCH ORAZ TERENY ZABUDOWY USŁUGOWEJ
- RU - TERENY OBSŁUGI PRODUKCJI W GOSPODARSTWACH RYBACKICH
- P - TERENY OBIEKTÓW PRODUKCYJNYCH, SKŁADÓW I MAGAZYNÓW
- P/U - TERENY OBIEKTÓW PRODUKCYJNYCH, SKŁADÓW I MAGAZYNÓW ORAZ TERENY ZABUDOWY USŁUGOWEJ
- R - TERENY ROLNICZE
- ZP - TERENY ZIELENI URZĄDZONEJ
- ZL - LASY
- ZD - TERENY OGRODÓW DZIAŁKOWYCH
- WS - TERENY WÓD POWIERZCHNIOWYCH ŚRÓDLĄDOWYCH
- KDG - TERENY DRÓG PUBLICZNYCH - ULICE GŁÓWNE
- KDL - TERENY DRÓG PUBLICZNYCH - ULICE LOKALNE
- KDD - TERENY DRÓG PUBLICZNYCH - ULICE DOJAZDOWE
- KDW - TERENY DRÓG WEWNĘTRZNYCH
- KK - TERENY KOLEJOWE
- E - TERENY INFRASTRUKTURY TECHNICZNEJ - ELEKTROENERGETYKA
- W - TERENY INFRASTRUKTURY TECHNICZNEJ - WODOCIĄGI
- NIEPRZEKRACZALNE LINIE ZABUDOWY
- OBOWIĄZUJĄCE LINIE ZABUDOWY
- SZPALERY DRZEW
- PROPONOWANY PRZEBIEG ŚCIEŻEK ROWEROWYCH
- ZABYTKI - KAPLICZKA-DZWONNICA
- GRANICE STANOWISK ARCHEOLOGICZNYCH WRAZ Z NUMEREM STANOWISKA
- OSIE ISTNIEJĄCYCH LINII ELEKTROENERGETYCZNYCH WYSOKIEGO NAPIĘCIA 110 kV
- ODLEGIŁOŚĆ 20 m OD OSI ISTNIEJĄCYCH LINII ELEKTROENERGETYCZNYCH WYSOKIEGO NAPIĘCIA 110 kV
- OSIE ISTNIEJĄCEGO GAZOCIĄGU WYSOKIEGO CIŚNIENIA
- ODLEGIŁOŚĆ 35 m OD ISTNIEJĄCEGO GAZOCIĄGU WYSOKIEGO CIŚNIENIA
- UJĘCIA WÓD
- STREFA OCHRONY BEZPOŚREDNIEJ UJĘĆ WODY
- STREFA OCHRONY POŚREDNIEJ UJĘĆ WODY
- OBSZAR NARAŻONY NA ZALANIE W PRZYPADKU ZNISZCZENIA LUB USZKODZENIA WAŁU PRZECIWPÓWODZIOWEGO
- OBSZARY, NA KTÓRYCH PRAWDOPODOBIEŃSTWO WYSTĄPIENIA POWODZI JEST NISKIE I WYNOŚI RAZ NA 500 LAT LUB NA KTÓRYCH ISTNIEJE PRAWDOPODOBIEŃSTWO ZDARZENIA EKSTREMALNEGO
- ZŁOŻA SUROWCÓW NATURALNYCH WRAZ Z NAZWĄ I NUMEREM IDENTYFIKACYJNYM

WYRYS ZE STUDIUM UWARUNKOWAŃ I KIERUNKÓW ZAGOSPODAROWANIA PRZESTRZENNEGO OPOŁA
ZAŁĄCZNIK DO UCHWAŁY NR LXVI/1248/18 RADY MIASTA OPOŁA Z DNIA 5 LIPCA 2018 r.



Załącznik Nr 2 do uchwały Nr XIII/198/19
Rady Miasta Opola
z dnia 27 czerwca 2019 r.

WYKAZ ZABYTEKÓW

w granicach miejscowego planu zagospodarowania przestrzennego „Brzezie” w Opolu
Zabytki nieruchome, w tym:

1. Dzieła architektury i budownictwa, oznaczone na rysunku planu:

zabytek	adres (lokalizacja)	dodatkowe informacje
kapliczka-dzwonnica	ul. Dobrzeńska (pomiędzy posesjami nr 42 i 44)	dawna ul. Wiejska, obiekt wpisany do wojewódzkiej ewidencji zabytków

2. Stanowiska archeologiczne

numer wg ewidencji WKZ	adres (lokalizacja)	wiek
1	brak lokalizacji	Punkt osadniczy - kultura łużycka, wczesna epoka żelaza
2	część dz. nr 1246/368 oraz 1109/368, k.m. 3, ob. Brzezie	Osada – kultura łużycka Osada – kultura przeworska, późny okres wpływów rzymskich Punkt osadniczy - średniowiecze

Załącznik Nr 3 do uchwały Nr XIII/198/19

Rady Miasta Opola

z dnia 27 czerwca 2019 r.

ROZSTRZYGNĘCIE RADY MIASTA OPOLA

w sprawie sposobu realizacji i zasad finansowania inwestycji z zakresu infrastruktury technicznej, które należą do zadań własnych gminy

Na podstawie art. 20 ust. 1 ustawy z dnia 27 marca 2003 r. o planowaniu i zagospodarowaniu przestrzennym (Dz. U. z 2018 r. poz. 1945, z 2019 r. poz. 60, poz. 235, poz. 730, poz. 1009) oraz w związku z uchwaleniem miejscowego planu zagospodarowania przestrzennego „Brzezie” w Opolu, Rada Miasta Opola rozstrzyga, co następuje:

1. Inwestycje infrastruktury technicznej objęte ustaleniami planu.

1) zasady obsługi oraz charakterystyka rozwiązań infrastruktury technicznej, w tym komunikacyjnej, zostały określone w ustaleniach miejscowego planu zagospodarowania przestrzennego „Brzezie” w Opolu;

2) w zakresie należącym do zadań własnych gminy zapisano w planie następujące inwestycje związane z budową, rozbudową i przebudową układu komunikacyjnego, w tym:

a) drogi publiczne – ulice główne, oznaczone symbolem 1KDG,

b) drogi publiczne – ulice lokalne, oznaczone symbolem 1KDL, 2KDL, 3KDL, 4KDL oraz 5KDL,

c) drogi publiczne – ulice dojazdowe, oznaczone symbolem 1KDD, 2KDD, 3KDD, 4KDD, 5KDD, 6KDD, 7KDD, 8KDD, 9KDD oraz 10KDD;

3) inwestycje komunikacyjne określone w pkt 2 obejmują urządzenia towarzyszące;

4) w zakresie należącym do zadań własnych gminy zapisano w planie następujące inwestycje związane z przebudową i budową infrastruktury technicznej:

a) wodociągi,

b) kanalizacja sanitarna,

c) kanalizacja deszczowa,

d) oświetlenie drogowe.

2. Sposób realizacji zapisanych w planie inwestycji z zakresu infrastruktury technicznej.

1) zadania w zakresie realizacji dróg publicznych przewidzianych w planie oraz związanych z nimi wykupami terenów, prowadzić będą właściwe jednostki miejskie;

2) zadania w zakresie infrastruktury technicznej będą prowadzić właściwe przedsiębiorstwa, w kompetencji których leży rozwój sieci: wodociągowej, kanalizacji sanitarnej, energetycznej, gazociągowej, ciepłej oraz gospodarka odpadami;

- 3) zadania w zakresie infrastruktury technicznej realizowane będą zgodnie z ustaleniami miejscowego planu zagospodarowania przestrzennego oraz przepisami odrębnymi;
- 4) zadania związane z gospodarką odpadami realizowane są również zgodnie z planem gospodarki odpadami;
- 5) podstawę przyjęcia do realizacji zadań określonych w miejscowym planie zagospodarowania przestrzennego, które należą do zadań własnych gminy, stanowiąc będą zapisy Wieloletniej Prognozy Finansowej Miasta Opola;
- 6) określenie terminów przystąpienia i zakończenia realizacji zadań, ustalone będzie według kryteriów i zasad przyjętych przy konstruowaniu Wieloletniej Prognozy Finansowej Miasta Opola;
- 7) inwestycje mogą być realizowane etapami w zależności od wielkości środków przeznaczonych na inwestycje.

3. Zasady finansowania inwestycji z zakresu infrastruktury technicznej określonych w planie.

- 1) finansowanie inwestycji będzie odbywać się poprzez wydatki z budżetu miasta;
- 2) współfinansowanie inwestycji środkami zewnętrznymi, odbywać się będzie poprzez budżet miasta w ramach m.in.:
 - a) dotacji unijnych,
 - b) dotacji samorządu województwa,
 - c) dotacji i pożyczek z funduszy celowych,
 - d) kredytów i pożyczek bankowych,
 - e) innych środków zewnętrznych;
- 3) udział inwestorów w finansowaniu w ramach porozumień o charakterze cywilnoprawnym lub odbywać się będzie w formie partnerstwa publiczno-prywatnego, a także właścicieli nieruchomości.

Załącznik Nr 4 do uchwały Nr XIII/198/19

Rady Miasta Opola

z dnia 27 czerwca 2019 r.

**ROZSTRZYGNIĘCIE
RADY MIASTA OPOLA
z dnia 27 czerwca 2019 r.**

**w sprawie sposobu rozpatrzenia uwag do projektu miejscowego planu
zagospodarowania przestrzennego „Brzezie” w Opolu**

Na podstawie art. 20 ust. 1 ustawy z dnia 27 marca 2003 r. o planowaniu i zagospodarowaniu przestrzennym (Dz. U. z 2018 r. poz. 1945, z 2019 r. poz. 60, poz. 235, poz. 730, poz. 1009), biorąc pod uwagę stanowisko Prezydenta, Rada Miasta Opola rozstrzyga, co następuje:

1. Nie uwzględnia się w części uwagi dotyczącej dopuszczenia na działce dz. nr 695/56 k.m. 1, obręb Brzezie zabudowy jednorodzinnej oraz nie uwzględnia się uwag dotyczących dopuszczenia zabudowy mieszkaniowej jednorodzinnej oraz usług na działkach nr 601/62 k.m. 1, obręb Brzezie (teren znajdujący się za budynkiem) i 710/62 k.m. 1, obręb Brzezie, jak również na fragmencie obszaru znajdującego się bezpośrednio na północ od terenów 1RM/U, 6MN/U, 4KDW, 7MN/U (w południowej części terenu 1R). Przedmiotowe działki częściowo znajdują się na terenie zabudowy mieszkaniowej jednorodzinnej oraz usług. Teren ten w studium uwarunkowań i kierunków zagospodarowania przestrzennego objęty jest strefą mieszkaniową i stanowi rezerwę dla rozwoju tej funkcji obejmującą okres 30-letni. W celu utrzymania ładu przestrzennego w dzielnicy w pierwszej kolejności zakłada się lokalizowanie zabudowy mieszkaniowej jako uzupełnienie terenów zabudowy w dalszym ciągu częściowo niezabudowanych, oznaczonych w planie jako tereny MN/U.

2. Nie uwzględnia się uwagi dotyczącej zmiany przeznaczenia części terenu 6P/U na teren zabudowy mieszkaniowej jednorodzinnej (dz. nr 375/47, 376/47 56 k.m. 2, obręb Brzezie). Obecnie działki te zagospodarowane są jako zabudowa mieszkaniowa jednorodzinna, przy czym już w miejscowym planie obowiązującym na terenie gminy Dobrzeń Wielki (mpzp zabudowy techniczno-produkcyjnej w Brzeziu, uchwała nr XII/119/2011 Rady Gminy Dobrzeń Wielki z dnia 27 października 2011 r.,) przed dniem 1 stycznia 2017 r., tj. zmianą granic Opola, oznaczone były jako P/MN z przeznaczeniem podstawowym: planowane tereny obiektów produkcyjno-usługowych, składów i magazynów z obiektami i urządzeniami towarzyszącymi; przeznaczenie alternatywne: tereny istniejącej zabudowy mieszkaniowej jednorodzinnej wraz z budynkami i urządzeniami towarzyszącymi oraz ogrodami przydomowymi, z dopuszczeniem przebudowy, remontu i zmiany funkcji istniejących budynków i urządzeń towarzyszących, z zakazem budowy nowych budynków mieszkalnych. Z uwagi na położenie w bezpośrednim sąsiedztwie istniejących terenów przemysłowych, zgodnie ze studium uwarunkowań i kierunków zagospodarowania przestrzennego i poprzednim planem miejscowym zakłada się jego przekształcenie w tym kierunku.

3. Nie uwzględnia się uwagi dotyczącej sprzeciwu przeciwko drodze 3KDD oraz przeznaczenia terenu 2R – działek o nr 316/3, 319/3, 320/4 na działki pod zabudowę mieszkaniową jednorodzinną. W planie uwzględnione zostały rozwiązania, będące kontynuacją mpzp obowiązującego na terenie gminy Dobrzeń Wielki, a wprowadzenie jakichkolwiek znaczących zmian w układzie zaproponowanego rozwiązania mogłoby zaburzyć założenie projektowe, które wprowadza ład przestrzenny w tamtej części obszaru.

4. Nie uwzględnia się uwagi dotyczącej zapisu o ograniczeniu wysokości obiektów budowlanych do 15 m (wyjątkowo do 17 m), zawartego w kartach terenów o symbolach P/U, P, RU, RM/U, US, U, ZP, W, MN/U. Zapisy uchwały nie zakazują budowy czy eksploatacji infrastruktury i sieci telekomunikacyjnych, natomiast wpływają na kształtowanie ładu przestrzennego, na obszarze mocno już zurbanizowanego krajobrazu. Obszar dzielnicy Brzezie został w silny sposób zurbanizowany. Sąsiedztwo Elektrowni Opole dominuje w tamtejszym krajobrazie a kolejne dominanty wysokościowe będą mieć jeszcze bardziej negatywny wpływ.