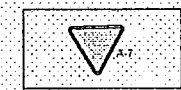


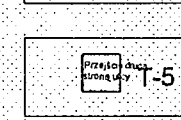


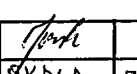




### LEGENDA

-  Oznakowanie istniejące
-  Oznakowanie istniejące  
- do zastąpienia na czas budowy
-  Oznakowanie projektowane  
- na czas budowy
-  Tabliczka pod znakiem B-41  
"Przeście drugą stroną ulicy"
-  Proj. zapory drogowe
-  Ist. przejścia dla pieszych

Urząd Miasta Opola  
3/139/106/T/09  
Wydział Inżynierii Miejskiej

MIEJSKI ZARZĄD DRÓG 45-573 OPOLE AL. PRZYJAŹNI 9			
OBJEKT I ADRES	REMONT CHODNIKÓW PRZY UL. KARPACKIEJ W OPOLE		
TEMAT	PROJEKT ORGANIZACJI RUCHU PLAN. SYTUACYJNY - ETAP I		
OPRACOWAŁ	PIOTR TURCZYK		
DATA 06.2009		SCALA 1:250	RYS. NR 1